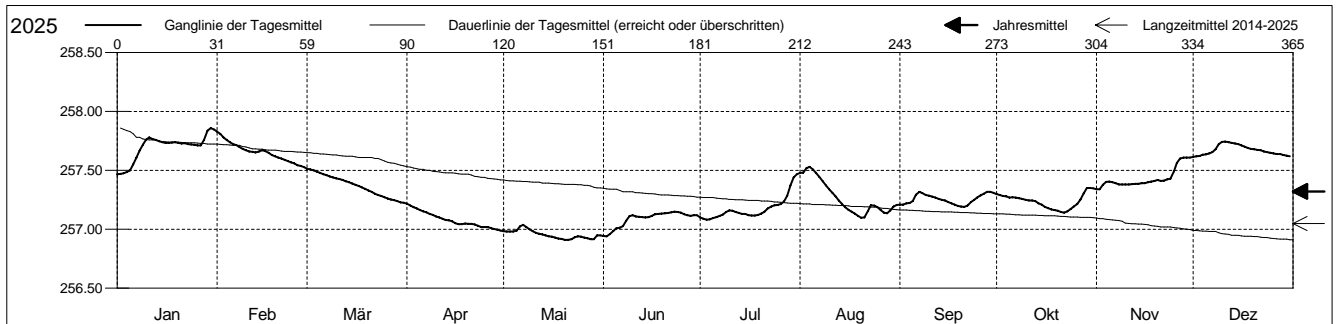


Grundwasserstände

Rheintal
 Pratteln 41.J.40 Längi
 Abstichpunkt: 0.00 m ü.M.
 OK Terrain: 0.00 m ü.M.

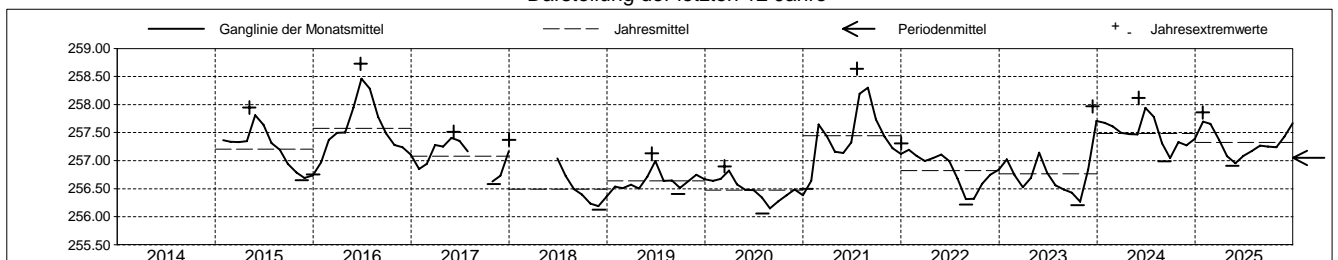
Amt für Umweltschutz und Energie
Kanton Basel-Landschaft
 Koordinaten: 0.00 / 0.00

2025	Januar	Februar	März	April	Mai	Juni	Juli	August	September	Oktober	November	Dezember	
1	257.47 -	257.83 +	257.51 +	257.22 +	256.98	256.94 -	257.10	257.48	257.21	257.30	257.34 -	257.61 -	1
2	257.47 -	257.81	257.51 +	257.20	256.98	256.94 -	257.09	257.48	257.21	257.29	257.34 -	257.62	2
3	257.48	257.78	257.50	257.19	256.98	256.96	257.08 -	257.52	257.22	257.28	257.38	257.62	3
4	257.49	257.76	257.49	257.18	256.98	256.99	257.08 -	257.53 +	257.22	257.28	257.40	257.63	4
5	257.50	257.74	257.48	257.16	256.99	257.01	257.09	257.51	257.24	257.27	257.41	257.64	5
Tagesmittel													
6	257.55	257.72	257.47	257.15	257.03	257.02	257.10	257.48	257.29	257.27	257.40	257.65	6
7	257.61	257.72	257.46	257.14	257.04 +	257.03	257.11	257.45	257.32 +	257.27	257.39	257.65	7
8	257.67	257.70	257.45	257.13	257.02	257.07	257.13	257.41	257.31	257.27	257.38	257.68	8
9	257.72	257.68	257.44	257.12	257.00	257.11	257.15	257.37	257.29	257.26	257.38	257.72	9
10	257.76	257.67	257.43	257.11	256.98	257.12	257.16	257.34	257.29	257.25	257.38	257.74 +	10
11	257.78	257.66	257.43	257.10	256.97	257.11	257.16	257.31	257.28	257.25	257.38	257.74 +	11
12	257.77	257.66	257.42	257.09	256.96	257.11	257.15	257.28	257.27	257.24	257.38	257.74 +	12
13	257.76	257.65	257.41	257.08	256.96	257.10	257.14	257.25	257.26	257.24	257.39	257.73	13
14	257.75	257.66	257.40	257.08	256.95	257.10	257.13	257.22	257.25	257.22	257.39	257.73	14
15	257.74	257.67	257.39	257.07	256.94	257.11	257.13	257.19	257.25	257.21	257.39	257.72	15
Max. +													
16	257.74	257.66	257.38	257.05	256.94	257.11	257.12	257.17	257.23	257.19	257.39	257.71	16
17	257.73	257.65	257.37	257.04	256.93	257.13	257.12	257.15	257.22	257.18	257.40	257.70	17
18	257.74	257.63	257.36	257.04	256.92	257.13	257.12	257.13	257.21	257.17	257.41	257.69	18
19	257.74	257.62	257.34	257.05	256.92	257.13	257.12	257.11	257.20	257.16	257.41	257.68	19
20	257.73	257.61	257.33	257.05	256.91 -	257.14	257.13	257.10 -	257.19 -	257.16	257.42	257.68	20
Min. -													
21	257.73	257.60	257.32	257.05	256.91 -	257.14	257.15	257.10 -	257.19 -	257.15	257.41	257.67	21
22	257.73	257.59	257.30	257.04	256.92	257.15 +	257.18	257.16	257.20	257.14 -	257.41	257.67	22
23	257.72	257.58	257.29	257.03	256.93	257.15 +	257.19	257.20	257.23	257.15	257.42	257.66	23
24	257.72	257.57	257.28	257.02	256.94	257.15 +	257.20	257.20	257.25	257.17	257.43	257.65	24
25	257.72	257.56	257.27	257.02	256.94	257.14	257.21	257.19	257.27	257.19	257.49	257.65	25
26	257.71	257.54	257.26	257.02	256.93	257.13	257.22	257.16	257.29	257.22	257.56	257.64	26
27	257.71	257.54	257.25	257.01	256.92	257.12	257.24	257.14	257.30	257.25	257.60	257.64	27
28	257.76	257.53 -	257.25	257.00	256.92	257.12	257.29	257.14	257.32 +	257.30	257.61 +	257.64	28
29	257.84		257.24	257.00	256.92	257.12	257.37	257.16	257.32 +	257.35 +	257.61 +	257.63	29
30	257.86 +		257.23 -	256.99 -	256.95	257.12	257.44	257.19	257.31	257.35 +	257.61 +	257.63	30
31	257.85		257.23 -	256.95	256.95		257.47 +	257.21	257.31	257.35 +	257.61 +	257.62	31
Monatsmittel	257.70 +	257.66	257.37	257.08	256.96 -	257.09	257.17	257.27	257.25	257.24	257.43	257.67	
Maximum	257.86 +	257.84	257.52	257.22	257.04 -	257.15	257.48	257.53	257.33	257.36	257.61	257.75	
Datum	29.01	01.02	01.03	01.04	06.05	22.06	31.07	03.08	28.09	29.10	27.11	10.12	
Amplitude	0.40	0.32	0.30	0.23	0.13	0.21	0.40	0.44	0.14	0.22	0.28	0.14	
Jahr 2025	Mittel	257.32 m ü.M.		Maximum	257.86 (29.Jan)		Minimum	256.91 (20.Mai)		Amplitude	0.95 m		



Periode	2014 - 2025											
Monatsmittel	257.06	257.16	257.13	257.06	257.22	257.28 +	257.17	257.00	256.84	256.80 -	256.87	257.01
Maximum	257.86	257.84	257.56	257.67	258.21	258.73 +	258.64	258.59	257.98	257.54 -	257.61	257.97
Jahr	2025	2025	2021	2016	2016	2016	2016	2021	2021	2021	2025	2023
Minimum	256.49 +	256.47	256.45	256.44	256.41	256.36	256.08	256.06 -	256.16	256.18	256.14	256.13
Jahr	2019	2019	2023	2020	2020	2020	2020	2020	2020	2018	2018	2018
Amplitude	0.90	0.45	0.30 -	0.40	0.62	0.53	1.10 +	0.61	0.44	0.33	0.88	0.79
Jahr	2021	2023	2017	2021	2015	2016	2021	2021	2021	2020	2023	2023
Periode	Mittel	257.05 m ü.M.		Maximum	258.73 (26.Jun 2016)		Minimum	256.06 (01.Aug 2020)		Amplitude	2.67 m	

Darstellung der letzten 12 Jahre

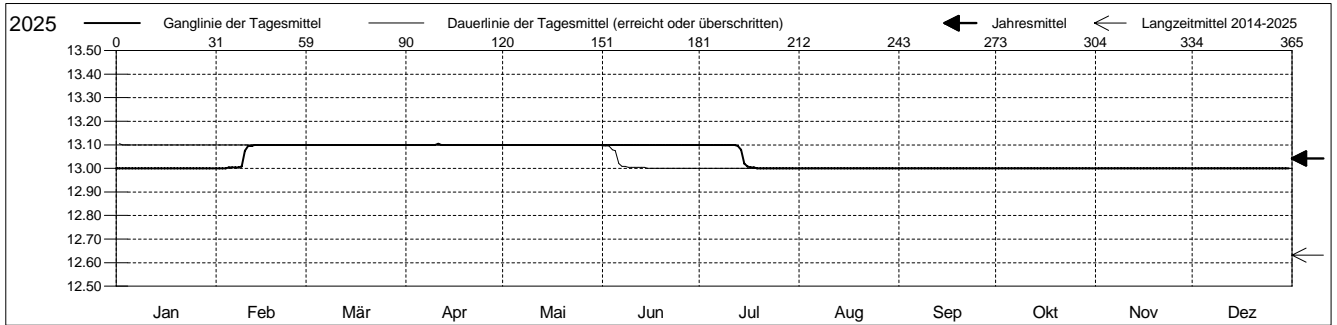


Grundwassertemperatur

Rheintal
 Pratteln 41.J.40 Längi
 Abstichpunkt: 0.00 m ü.M.
 OK Terrain: 0.00 m ü.M.

Amt für Umweltschutz und Energie
Kanton Basel-Landschaft
 Koordinaten: 0.00 / 0.00

2025	Januar	Februar	März	April	Mai	Juni	Juli	August	September	Oktober	November	Dezember	
1	13.00 +	13.00 -	13.10 +	13.10 +	13.10 +	13.10 +	13.10 +	13.00 +	13.00 +	13.00 +	13.00 +	13.00 +	1
2	13.00 +	13.00 -	13.10 +	13.10 +	13.10 +	13.10 +	13.10 +	13.00 +	13.00 +	13.00 +	13.00 +	13.00 +	2
3	13.00 +	13.00 -	13.10 +	13.10 +	13.10 +	13.10 +	13.10 +	13.00 +	13.00 +	13.00 +	13.00 +	13.00 +	3
4	13.00 +	13.00 -	13.10 +	13.10 +	13.10 +	13.10 +	13.10 +	13.00 +	13.00 +	13.00 +	13.00 +	13.00 +	4
5	13.00 +	13.00 -	13.10 +	13.10 +	13.10 +	13.10 +	13.10 +	13.00 +	13.00 +	13.00 +	13.00 +	13.00 +	5
6	13.00 +	13.00 -	13.10 +	13.10 +	13.10 +	13.10 +	13.10 +	13.00 +	13.00 +	13.00 +	13.00 +	13.00 +	6
7	13.00 +	13.00 -	13.10 +	13.10 +	13.10 +	13.10 +	13.10 +	13.00 +	13.00 +	13.00 +	13.00 +	13.00 +	7
8	13.00 +	13.00 -	13.10 +	13.10 +	13.10 +	13.10 +	13.10 +	13.00 +	13.00 +	13.00 +	13.00 +	13.00 +	8
9	13.00 +	13.01	13.10 +	13.10 +	13.10 +	13.10 +	13.10 +	13.00 +	13.00 +	13.00 +	13.00 +	13.00 +	9
10	13.00 +	13.08	13.10 +	13.10 +	13.10 +	13.10 +	13.10 +	13.00 +	13.00 +	13.00 +	13.00 +	13.00 +	10
11	13.00 +	13.10 +	13.10 +	13.10 +	13.10 +	13.10 +	13.10 +	13.00 +	13.00 +	13.00 +	13.00 +	13.00 +	11
12	13.00 +	13.10 +	13.10 +	13.10 +	13.10 +	13.10 +	13.10 +	13.00 +	13.00 +	13.00 +	13.00 +	13.00 +	12
13	13.00 +	13.10 +	13.10 +	13.10 +	13.10 +	13.10 +	13.10 +	13.00 +	13.00 +	13.00 +	13.00 +	13.00 +	13
14	13.00 +	13.10 +	13.10 +	13.10 +	13.10 +	13.10 +	13.08	13.00 +	13.00 +	13.00 +	13.00 +	13.00 +	14
15	13.00 +	13.10 +	13.10 +	13.10 +	13.10 +	13.10 +	13.02	13.00 +	13.00 +	13.00 +	13.00 +	13.00 +	15
16	13.00 +	13.10 +	13.10 +	13.10 +	13.10 +	13.10 +	13.01	13.00 +	13.00 +	13.00 +	13.00 +	13.00 +	16
17	13.00 +	13.10 +	13.10 +	13.10 +	13.10 +	13.10 +	13.00 -	13.00 +	13.00 +	13.00 +	13.00 +	13.00 +	17
18	13.00 +	13.10 +	13.10 +	13.10 +	13.10 +	13.10 +	13.00 -	13.00 +	13.00 +	13.00 +	13.00 +	13.00 +	18
19	13.00 +	13.10 +	13.10 +	13.10 +	13.10 +	13.10 +	13.00 -	13.00 +	13.00 +	13.00 +	13.00 +	13.00 +	19
20	13.00 +	13.10 +	13.10 +	13.10 +	13.10 +	13.10 +	13.00 -	13.00 +	13.00 +	13.00 +	13.00 +	13.00 +	20
21	13.00 +	13.10 +	13.10 +	13.10 +	13.10 +	13.10 +	13.00 -	13.00 +	13.00 +	13.00 +	13.00 +	13.00 +	21
22	13.00 +	13.10 +	13.10 +	13.10 +	13.10 +	13.10 +	13.00 -	13.00 +	13.00 +	13.00 +	13.00 +	13.00 +	22
23	13.00 +	13.10 +	13.10 +	13.10 +	13.10 +	13.10 +	13.00 -	13.00 +	13.00 +	13.00 +	13.00 +	13.00 +	23
24	13.00 +	13.10 +	13.10 +	13.10 +	13.10 +	13.10 +	13.00 -	13.00 +	13.00 +	13.00 +	13.00 +	13.00 +	24
25	13.00 +	13.10 +	13.10 +	13.10 +	13.10 +	13.10 +	13.00 -	13.00 +	13.00 +	13.00 +	13.00 +	13.00 +	25
26	13.00 +	13.10 +	13.10 +	13.10 +	13.10 +	13.10 +	13.00 -	13.00 +	13.00 +	13.00 +	13.00 +	13.00 +	26
27	13.00 +	13.10 +	13.10 +	13.10 +	13.10 +	13.10 +	13.00 -	13.00 +	13.00 +	13.00 +	13.00 +	13.00 +	27
28	13.00 +	13.10 +	13.10 +	13.10 +	13.10 +	13.10 +	13.00 -	13.00 +	13.00 +	13.00 +	13.00 +	13.00 +	28
29	13.00 +	13.10 +	13.10 +	13.10 +	13.10 +	13.10 +	13.00 -	13.00 +	13.00 +	13.00 +	13.00 +	13.00 +	29
30	13.00 +	13.10 +	13.10 +	13.10 +	13.10 +	13.10 +	13.00 -	13.00 +	13.00 +	13.00 +	13.00 +	13.00 +	30
31	13.00 +	13.10 +	13.10 +	13.10 +	13.10 +	13.10 +	13.00 -	13.00 +	13.00 +	13.00 +	13.00 +	13.00 +	31
Monatsmittel	13.00 -	13.07	13.10 +	13.10 +	13.10 +	13.10 +	13.05	13.00 -	13.00 -	13.00 -	13.00 -	13.00 -	
Maximum	13.00 -	13.10	13.10	13.20 +	13.10	13.10	13.10	13.00 -	13.00 -	13.00 -	13.00 -	13.00 -	
Datum	01.01	05.02	01.03	11.04	01.05	01.06	01.07	01.08	01.09	01.10	01.11	01.12	
Minimum	13.00 -	13.00 -	13.10 +	13.10 +	13.10 +	13.10 +	13.00 -	13.00 -	13.00 -	13.00 -	13.00 -	13.00 -	
Datum	01.01	01.02	01.03	01.04	01.05	01.06	13.07	01.08	01.09	01.10	01.11	01.12	
Amplitude	0.00 +	0.10	0.00 +	0.10	0.00 +	0.00 +	0.10	0.00 +	0.00 +	0.00 +	0.00 +	0.00 +	
Jahr 2025	Mittel	13.04 °C		Maximum	13.20 (11.Apr)			Minimum	13.00 (01.Jan)			Amplitude	0.20 °C



Periode	2014 - 2025												
Monatsmittel	12.60 -	12.63	12.65	12.66	12.64	12.62	12.63	12.67 +	12.65	12.61	12.61	12.62	
Maximum	13.00 -	13.10	13.10	13.20 +	13.10	13.10	13.10	13.00 -	13.00 -	13.00 -	13.00 -	13.00 -	
Jahr	2025	2025	2025	2025	2025	2025	2025	2024	2024	2024	2024	2024	
Minimum	12.30 +	12.30 +	12.30 +	12.10 -	12.10 -	12.10 -	12.10 -	12.20	12.20	12.20	12.20	12.30 +	
Jahr	2015	2015	2015	2016	2016	2016	2016	2016	2016	2016	2016	2015	
Amplitude	0.10 -	0.10 -	0.10 -	0.30 +	0.10 -	0.10 -	0.20	0.20	0.10 -	0.10 -	0.10 -	0.10 -	
Jahr	2023	2019	2021	2016	2023	2023	2019	2017	2022	2016	2016	2020	
Periode	Mittel	12.63 °C		Maximum	13.20 (11.Apr 2025)			Minimum	12.10 (28.Apr 2016)			Amplitude	1.10 °C

Darstellung der letzten 12 Jahre

