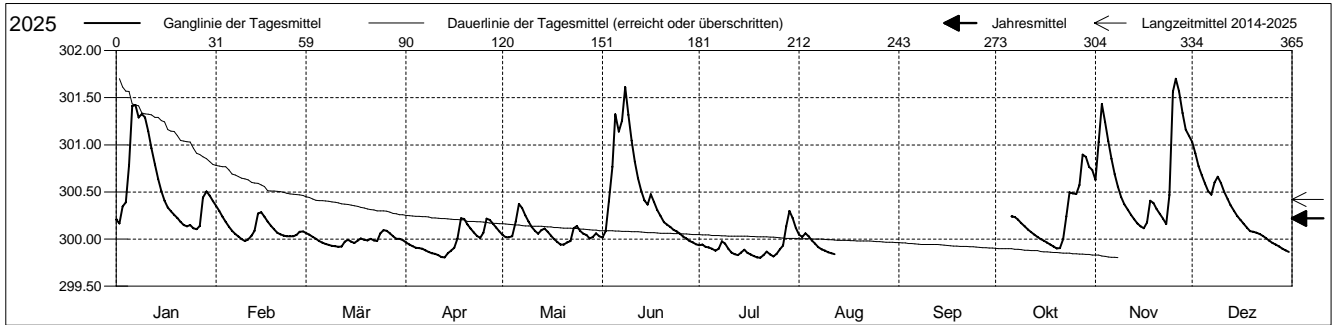


Grundwasserstände

Laufental
 Duggingen 115.C.7 LiebMatt
 Abstichpunkt: 0.00 m ü.M.
 OK Terrain: 0.00 m ü.M.

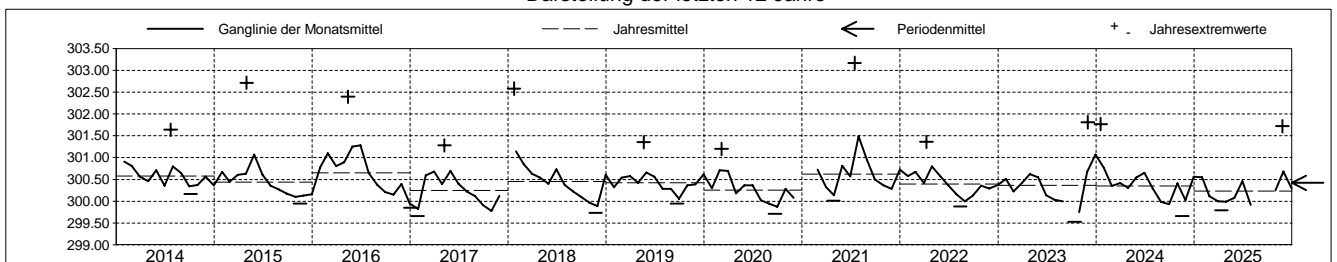
Amt für Umweltschutz und Energie
Kanton Basel-Landschaft
 Koordinaten: 0.00 / 0.00

2025	Januar	Februar	März	April	Mai	Juni	Juli	August	September	Oktober	November	Dezember	
1	300.21	300.35 +	300.07	299.97	300.04	300.02	299.94	300.05			300.63	301.03 +	1
2	300.17	300.30	300.05	299.94	300.02	300.09	299.94	300.02			301.03	300.91	2
3	300.35	300.24	300.02	299.92	300.02	300.40	299.92	300.06 +			301.43	300.78	3
4	300.39	300.18	300.00	299.91	300.03	300.77	299.91	300.03			301.24	300.68	4
5	300.78	300.13	299.98	299.90	300.19	301.32	299.90	299.99			301.04	300.59	5
Tagesmittel													
6	301.41	300.09	299.96	299.90	300.37 +	301.14	299.88	299.95		300.24	300.85	300.51	6
7	301.42 +	300.06	299.95	299.88	300.33	301.26	299.90	299.92		300.23	300.69	300.47	7
8	301.29	300.03	299.94	299.87	300.25	301.61 +	299.98	299.89		300.21	300.56	300.60	8
9	301.33	300.00	299.93	299.85	300.19	301.32	299.95	299.88		300.17	300.45	300.66	9
10	301.29	299.98 -	299.92 -	299.84	300.13	301.05	299.90	299.86		300.14	300.37	300.59	10
11	301.15	300.00	299.92 -	299.83	300.09	300.82	299.86	299.85		300.10	300.31	300.50	11
12	300.96	300.04	299.92 -	299.81 -	300.06	300.64	299.84	299.84		300.08	300.26	300.43	12
13	300.79	300.09	299.97	299.81 -	300.10	300.51	299.83			300.05	300.21	300.36	13
14	300.64	300.27	299.99	299.85	300.11	300.41	299.86			300.02	300.17	300.30	14
15	300.51	300.29	299.97	299.88	300.08	300.37	299.89			300.00	300.14	300.24	15
Max. +													
16	300.41	300.24	299.96	299.91	300.04	300.48	299.85			299.98	300.12 -	300.20	16
17	300.34	300.19	299.99	300.01	300.00	300.39	299.84			299.96	300.18	300.16	17
18	300.30	300.14	300.01	300.22 +	299.97	300.31	299.82			299.94	300.41	300.12	18
19	300.26	300.10	299.99	300.21	299.94 -	300.25	299.81			299.92	300.38	300.08	19
20	300.22	300.07	299.99	300.16	299.94 -	300.18	299.80 -			299.90	300.32	300.08	20
Min. -													
21	300.18	300.05	300.00	300.11	299.97	300.15	299.83			299.91	300.27	300.07	21
22	300.15	300.04	299.99	300.07	299.98	300.13	299.87			300.00	300.22	300.05	22
23	300.14	300.03	299.98	300.03	300.11	300.10	299.84			300.24	300.16	300.03	23
24	300.15	300.03	300.06	300.01	300.14	300.08	299.82			300.50	300.47	300.01	24
25	300.12	300.03	300.10 +	300.07	300.09	300.06	299.84			300.49	301.57	299.98	25
26	300.11 -	300.04	300.09	300.22 +	300.06	300.03	299.89			300.48	301.70 +	299.96	26
27	300.14	300.08	300.06	300.20	300.05	300.01	299.93			300.57	301.57	299.94	27
28	300.44	300.08	300.03	300.16	300.01	299.98	300.14			300.90 +	301.34	299.92	28
29	300.51		300.00	300.12	300.02	299.97	300.30 +			300.87	301.16	299.90	29
30	300.46		300.00	300.08	300.06	299.95 -	300.22			300.77	301.10	299.88	30
31	300.40		299.99		300.03		300.12			300.73		299.86 -	31
Monatsmittel	300.55	300.11	299.99	299.99	300.08	300.46	299.92 -			300.25	300.68 +	300.29	
Maximum	301.47	300.38	300.10	300.24	300.39	301.70	300.32	300.07 -		300.95	301.72 +	301.06	
Datum	07.01	01.02	24.03	18.04	06.05	08.06	29.07	01.08		28.10	26.11	01.12	
Amplitude	1.37	0.41	0.19	0.45	0.46	1.77	0.53	0.23		1.06	1.61	1.21	
Jahr 2025	Mittel	300.22 m ü.M.		Maximum	301.72 (26.Nov)		Minimum	299.79 (12.Apr)			Amplitude	1.93 m	



Periode	2014 - 2025												
Monatsmittel	300.58	300.59	300.51	300.45	300.64 +	300.54	300.38	300.25	300.12 -	300.18	300.29	300.47	
Maximum	302.58	301.82	301.42	302.00	302.71	302.38	303.17 +	301.52	300.84 -	301.27	301.72	301.81	
Jahr	2018	2021	2016	2016	2015	2016	2021	2021	2022	2024	2025	2023	
Minimum	299.66	299.97 +	299.91	299.79	299.93	299.93	299.79	299.79	299.71	299.53 -	299.66	299.82	
Jahr	2017	2025	2025	2025	2025	2025	2025	2020	2020	2023	2024	2018	
Amplitude	2.23	1.62	1.08	1.58	2.15	1.90	2.34 +	0.94	0.91 -	1.37	1.70	1.58	
Jahr	2018	2021	2015	2016	2015	2018	2021	2021	2022	2024	2023	2018	
Periode	Mittel	300.42 m ü.M.		Maximum	303.17 (15.Jul 2021)		Minimum	299.53 (13.Okt 2023)			Amplitude	3.64 m	

Darstellung der letzten 12 Jahre



Grundwassertemperatur

Laufental

Duggingen 115.C.7 LiebMatt

Abstichpunkt: 0.00 m ü.M.

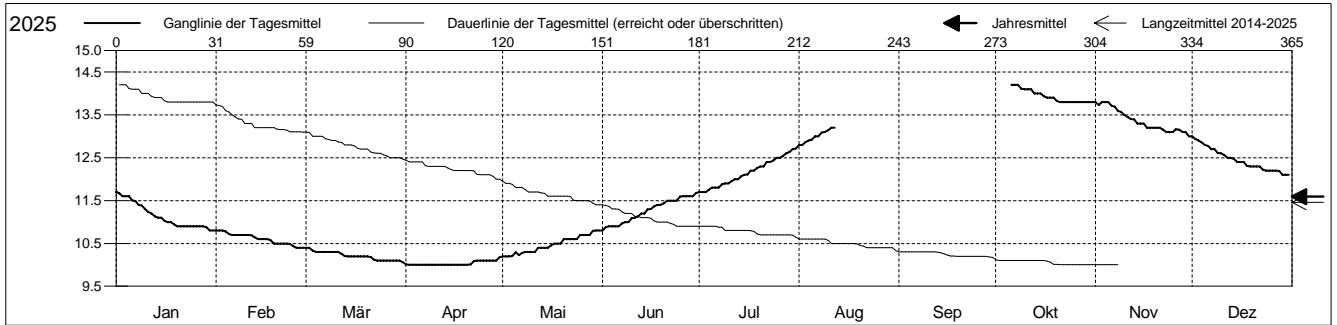
OK Terrain: 0.00 m ü.M.

Amt für Umweltschutz und Energie

Kanton Basel-Landschaft

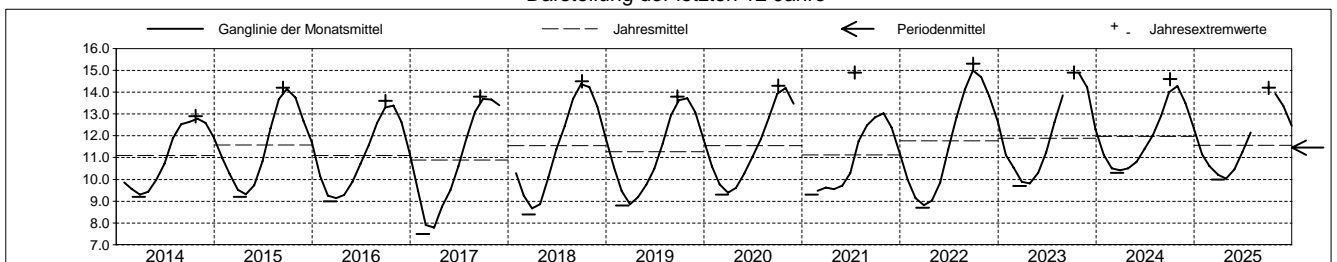
Koordinaten: 0.00 / 0.00

2025	Januar	Februar	März	April	Mai	Juni	Juli	August	September	Oktober	November	Dezember	
1	11.7 +	10.8 +	10.4 +	10.0 -	10.2 -	10.8 -	11.7 -	12.8			13.8 +	13.0 +	1
2	11.7 +	10.8 +	10.4 +	10.0 -	10.2 -	10.9	11.7 -	12.8			13.7	12.9	2
3	11.6	10.8 +	10.3	10.0 -	10.2 -	10.9	11.7 -	12.9			13.8 +	12.9	3
4	11.6	10.8 +	10.3	10.0 -	10.2 -	10.9	11.8	12.9			13.8 +	12.9	4
5	11.6	10.7	10.3	10.0 -	10.3	10.9	11.8	12.9			13.8 +	12.8	5
Tagesmittel													
6	11.5	10.7	10.3	10.0 -	10.2 -	10.9	11.8	13.0		14.2 +	13.7	12.8	6
7	11.5	10.7	10.3	10.0 -	10.3	11.0	11.8	13.0		14.2 +	13.7	12.7	7
8	11.4	10.7	10.3	10.0 -	10.3	11.0	11.9	13.1		14.2 +	13.6	12.7	8
9	11.4	10.7	10.3	10.0 -	10.3	11.0	11.9	13.1		14.1	13.6	12.6	9
10	11.3	10.7	10.3	10.0 -	10.3	11.1	11.9	13.1		14.1	13.5	12.6	10
11	11.2	10.7	10.3	10.0 -	10.3	11.1	12.0	13.2 +		14.1	13.4	12.6	11
12	11.2	10.7	10.3	10.0 -	10.4	11.1	12.0	13.2 +		14.1	13.4	12.5	12
13	11.1	10.6	10.2	10.0 -	10.4	11.2	12.0			14.0	13.4	12.5	13
14	11.1	10.6	10.2	10.0 -	10.4	11.2	12.1			14.0	13.3	12.5	14
15	11.1	10.6	10.2	10.0 -	10.4	11.3	12.1			14.0	13.3	12.4	15
Max. +													
16	11.0	10.6	10.2	10.0 -	10.5	11.3	12.1			13.9	13.3	12.4	16
17	11.0	10.6	10.2	10.0 -	10.5	11.4	12.2			13.9	13.2	12.4	17
18	11.0	10.6	10.2	10.0 -	10.5	11.4	12.2			13.9	13.2	12.3	18
19	10.9	10.5	10.2	10.0 -	10.5	11.4	12.3			13.9	13.2	12.3	19
20	10.9	10.5	10.2	10.0 -	10.6	11.4	12.3			13.8	13.2	12.3	20
Min. -													
21	10.9	10.5	10.2	10.0 -	10.6	11.5	12.3			13.8	13.2	12.3	21
22	10.9	10.5	10.1 -	10.1	10.6	11.5	12.4			13.8	13.2	12.3	22
23	10.9	10.5	10.1 -	10.1	10.6	11.5	12.4			13.8	13.1	12.2	23
24	10.9	10.5	10.1 -	10.1	10.6	11.5	12.4			13.8	13.1	12.2	24
25	10.9	10.4 -	10.1 -	10.1	10.7	11.6	12.5			13.8	13.1	12.2	25
26	10.9	10.4 -	10.1 -	10.1	10.7	11.6	12.5			13.8	13.2	12.2	26
27	10.9	10.4 -	10.1 -	10.1	10.7	11.6	12.5			13.8	13.2	12.2	27
28	10.9	10.4 -	10.1 -	10.1	10.7	11.6	12.6			13.8	13.1	12.2	28
29	10.9		10.1 -	10.1	10.8 +	11.6	12.6			13.8	13.1	12.1 -	29
30	10.8 -		10.1 -	10.2 +	10.8 +	11.7 +	12.7 +			13.8	13.0 -	12.1 -	30
31	10.8 -		10.1 -		10.8 +		12.7 +			13.8		12.1 -	31
Monatsmittel	11.1	10.6	10.2	10.0 -	10.5	11.3	12.2			13.9 +	13.4	12.5	
Maximum	11.7	10.8	10.4	10.2 -	10.8	11.7	12.8	13.2		14.2 +	13.8	13.0	
Datum	01.01	01.02	01.03	30.04	29.05	30.06	31.07	10.08		06.10	01.11	01.12	
Minimum	10.8	10.4	10.0 -	10.0 -	10.2	10.8	11.7	12.8		13.8 +	13.0	12.1	
Datum	29.01	24.02	31.03	01.04	01.05	01.06	01.07	01.08		20.10	24.11	28.12	
Amplitude	0.9	0.4	0.4	0.2	0.6	0.9	1.1	0.4		0.4	0.8	0.9	
Jahr 2025	Mittel	11.6 °C		Maximum	14.2 (06.Okt)		Minimum	10.0 (31.Mär)		Amplitude	4.2 °C		



Periode	2014 - 2025											
Monatsmittel	10.5	9.6	9.3 -	9.5	10.0	10.9	12.1	13.2	13.8	13.9 +	13.2	11.9
Maximum	11.7	10.9	10.5 -	10.7	11.1	12.1	14.9	14.7	15.3 +	15.3 +	14.8	13.4
Jahr	2023	2023	2024	2024	2024	2022	2021	2022	2022	2022	2023	2023
Minimum	8.9	7.5 -	7.5 -	8.2	9.2	9.9	10.8	12.0	12.6 +	12.6 +	11.9	10.1
Jahr	2017	2017	2017	2017	2015	2017	2021	2016	2014	2014	2016	2016
Amplitude	1.4	1.4	0.7 -	1.1	1.5	1.6	4.1 +	1.3	0.9	1.1	1.4	1.8
Jahr	2016	2017	2017	2017	2018	2022	2021	2019	2024	2022	2023	2016
Periode	Mittel	11.5 °C		Maximum	15.3 (30.Sep 2022)		Minimum	7.5 (17.Feb 2017)		Amplitude	7.8 °C	

Darstellung der letzten 12 Jahre

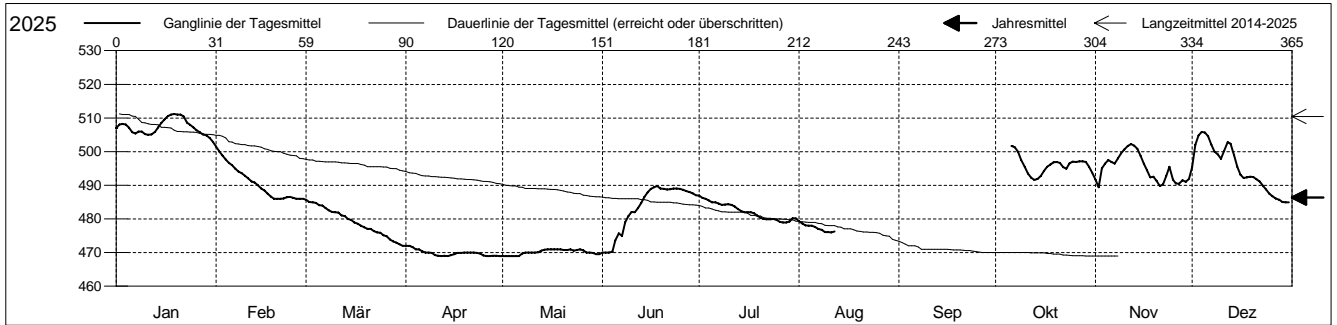


Leitfähigkeit

Laufental
 Duggingen 115.C.7 LiebMatt
 Abstichpunkt: 0.00 m ü.M.
 OK Terrain: 0.00 m ü.M.

Amt für Umweltschutz und Energie
Kanton Basel-Landschaft
 Koordinaten: 0.00 / 0.00

2025	Januar	Februar	März	April	Mai	Juni	Juli	August	September	Oktober	November	Dezember	
1	507	502 +	486 +	472 +	469 -	470 -	487 +	479 +			492	495	1
2	508	500	485	472 +	469 -	470 -	486	479 +			489 -	502	2
3	508	499	485	472 +	469 -	470 -	486	478			495	505	3
4	508	498	485	471	469 -	470 -	486	478			497	506 +	4
5	507	497	484	471	469 -	474	485	478			498	506 +	5
6	506	496	484	470	469 -	476	485	478		502 +	497	505	6
7	505	495	483	470	470	475	485	477		501	496	502	7
8	506	494	483	470	470	479	484	477		500	498	500	8
9	506	494	482	470	470	481	484	476		498	499	499	9
10	505	493	482	469 -	470	482	484	476		495	501	498	10
11	505	492	482	469 -	470	482	484	476		493	502 +	500	11
12	505	491	481	469 -	470	483	484	476		492	502 +	503	12
13	506	491	481	469 -	471 +	485	483			492	502 +	502	13
14	507	490	480	469 -	471 +	487	482			492	501	499	14
15	509	489	480	469 -	471 +	488	482			493	499	495	15
Max. +													
16	510	488	479	470	471 +	489	482			494	497	493	16
17	511 +	488	479	470	471 +	489	482			495	494	492	17
18	511 +	487	478	470	471 +	490 +	482			496	492	492	18
19	511 +	486 -	478	470	471 +	489	481			497	493	493	19
Min. -													
20	511 +	486 -	477	470	471 +	489	480			497	491	492	20
21	511 +	486 -	477	470	471 +	489	480			497	490	492	21
22	510	486 -	476	470	471 +	489	480			495	490	491	22
23	509	487	476	470	471 +	489	480			495	493	490	23
24	508	487	476	470	471 +	489	480			497	496	489	24
25	507	486 -	475	469 -	471 +	489	480			497	492	488	25
26	506	486 -	475	469 -	471 +	489	479 -			497	491	487	26
27	506	486 -	474	469 -	470	488	479 -			497	490	486	27
28	505	486 -	473	469 -	470	488	479 -			497	492	486	28
29	505		473	469 -	470	488	479 -			497	491	485 -	29
30	504		473	469 -	470	487	480			496	492	485 -	30
31	503 -		472 -		470		480			494		485 -	31
Monatsmittel	507 +	491	479	470 -	470 -	483	482			496	495	495	
Maximum	512 +	503	486	472	471 -	490	487	480		502	503	507	
Datum	18.01	01.02	01.03	01.04	12.05	17.06	01.07	01.08		06.10	11.11	04.12	
Minimum	502 +	486	472	469 -	469 -	470	478	476		491	485	485	
Datum	31.01	18.02	30.03	09.04	01.05	01.06	28.07	08.08		11.10	02.11	28.12	
Amplitude	10	17	14	3	2	20	9	4		11	18	22	
Jahr 2025	Mittel	486		Maximum	512 (18.Jan)		Minimum	469 (09.Apr)				Amplitude	43



Periode	2014 - 2025												
Monatsmittel	520 +	519	509	501 -	502	505	508	510	515	512	515	512	
Maximum	562	568	555	537 -	547	551	721 +	566	553	539	553	552	
Jahr	2017	2021	2015	2021	2015	2016	2021	2021	2021	2014	2014	2014	
Minimum	461	452	453	454	457	449 -	449 -	459	467 +	463	466	462	
Jahr	2022	2022	2022	2022	2022	2022	2022	2022	2022	2021	2021	2021	
Amplitude	31	29	22	19	24	26	195 +	14 -	14 -	76	18	29	
Jahr	2017	2017	2015	2016	2015	2016	2021	2023	2021	2021	2025	2018	
Periode	Mittel	510		Maximum	721 (16.Jul 2021)		Minimum	449 (30.Jun 2022)				Amplitude	272

Darstellung der letzten 12 Jahre

