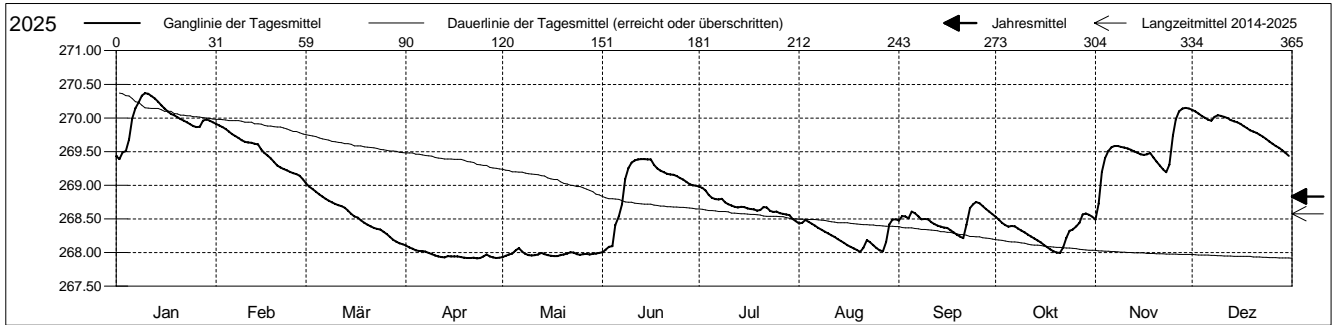


**Grundwasserstände**

Ergolzthal  
 Pratteln 41.R.3 Hülften Kreisel H2  
 Abstichpunkt: 0.00 m ü.M.  
 OK Terrain: 0.00 m ü.M.

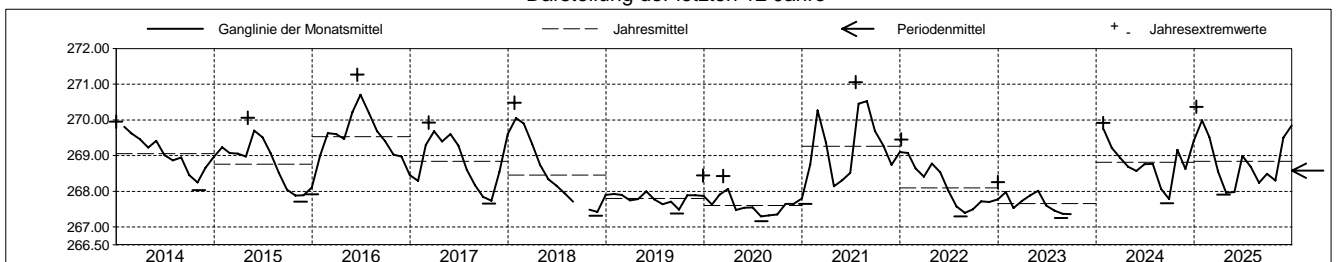
**Amt für Umweltschutz und Energie**  
**Kanton Basel-Landschaft**  
 Koordinaten: 0.00 / 0.00

2025		Januar	Februar	März	April	Mai	Juni	Juli	August	September	Oktober	November	Dezember	
1		269.43	269.91 +	269.03 +	268.10 +	267.93 -	268.01 -	268.98 +	268.43	268.48	268.53	268.49 -	270.12 +	1
2		269.39 -	269.89	268.98	268.08	267.95	268.04	268.96	268.44	268.54	268.49	268.73	270.10	2
3		269.49	269.87	268.94	268.06	267.97	268.09	268.92	268.48	268.54	268.44	269.20	270.06	3
4		269.51	269.84	268.90	268.04	267.99	268.10	268.86	268.46	268.51	268.41	269.40	270.03	4
5	Tagesmittel	269.68	269.80	268.87	268.02	268.04	268.41	268.82	268.43	268.61	268.39	269.51	270.00	5
6		269.99	269.76	268.83	268.03	268.07 +	268.54	268.80	268.40	268.58	268.40	269.57	269.97	6
7		270.15	269.73	268.80	268.02	268.02	268.72	268.79	268.37	268.54	268.39	269.59	269.96	7
8		270.23	269.70	268.77	268.00	267.98	269.09	268.80	268.34	268.50	268.36	269.58	270.02	8
9		270.33	269.67	268.75	267.98	267.96	269.26	268.75	268.31	268.50	268.33	269.57	270.04	9
10		270.37 +	269.65	268.72	267.96	267.96	269.34	268.72	268.29	268.50	268.30	269.56	270.03	10
11		270.36	269.64	268.70	267.94	267.96	269.37	268.70	268.26	268.45	268.27	269.54	270.02	11
12		270.33	269.63	268.69	267.93	267.97	269.39 +	268.68	268.23	268.42	268.24	269.53	270.00	12
13		270.29	269.62	268.67	267.93	268.00	269.39 +	268.67	268.20	268.40	268.21	269.50	269.97	13
14		270.24	269.61	268.63	267.95	267.98	269.39 +	268.68	268.17	268.38	268.18	269.48	269.95	14
15	Max. +	270.19	269.53	268.58	267.94	267.96	269.39 +	268.68	268.14	268.37	268.15	269.46	269.94	15
16		270.14	269.48	268.54	267.94	267.96	269.38	268.66	268.11	268.37	268.12	269.45	269.91	16
17		270.10	269.44	268.52	267.95	267.95	269.30	268.65	268.09	268.33	268.08	269.46	269.88	17
18		270.06	269.40	268.48	267.94	267.95	269.25	268.64	268.06	268.30	268.05	269.48	269.85	18
19		270.04	269.34	268.44	267.92	267.96	269.22	268.63	268.04	268.27	268.02	269.41	269.82	19
20	Min. -	270.01	269.29	268.41	267.92	267.97	269.19	268.63	268.01 -	268.24	268.00 -	269.35	269.80	20
21		269.98	269.27	268.39	267.92	267.99	269.17	268.68	268.07	268.22 -	268.00 -	269.29	269.78	21
22		269.96	269.24	268.37	267.92	268.01	269.16	268.67	268.18	268.41	268.07	269.24	269.75	22
23		269.94	269.22	268.35	267.91 -	268.00	269.16	268.62	268.16	268.66	268.22	269.20	269.72	23
24		269.91	269.20	268.34	267.92	267.98	269.14	268.60	268.11	268.72	268.33	269.31	269.69	24
25		269.88	269.18	268.31	267.95	267.97	269.11	268.61	268.07	268.75 +	268.34	269.74	269.65	25
26		269.86	269.16	268.27	267.97	267.98	269.09	268.58	268.03	268.73	268.39	269.98	269.62	26
27		269.87	269.14	268.23	267.94	267.98	269.05	268.58	268.02	268.69	268.45	270.10	269.59	27
28		269.96	269.08 -	268.19	267.93	267.97	269.02	268.57	268.16	268.65	268.57	270.14	269.55	28
29		269.98		268.16	267.92	267.98	269.00	268.56	268.42	268.61	268.58 +	270.15 +	269.52	29
30		269.96		268.14	267.92	267.99	268.99	268.50	268.49	268.57	268.56	270.14	269.48	30
31		269.94		268.12 -		268.00		268.47 -	268.50 +		268.53		269.44 -	31
Monatsmittel		269.99 +	269.51	268.55	267.96 -	267.98	268.99	268.69	268.24	268.49	268.30	269.50	269.85	
Maximum		270.37 +	269.92	269.05	268.12	268.08 -	269.41	268.99	268.51	268.76	268.59	270.15	270.13	
Datum		10.01	01.02	01.03	01.04	05.05	15.06	01.07	30.08	25.09	28.10	28.11	01.12	
Amplitude		1.00	0.87	0.94	0.21	0.15	1.41	0.54	0.51	0.55	0.60	1.68	0.72	
Jahr 2025		Mittel	268.83 m ü.M.			Maximum	270.37 (10.Jan)		Minimum	267.91 (20.Apr)			Amplitude	2.46 m



Periode		2014 - 2025												
Monatsmittel		268.96	269.04 +	268.83	268.54	268.69	268.66	268.55	268.31	268.13 -	268.21	268.33	268.62	
Maximum		270.52	270.58	269.94	269.98	270.72	271.27 +	271.06	270.90	270.01	269.43 -	270.15	270.13	
Jahr		2021	2021	2021	2016	2016	2016	2021	2021	2021	2021	2025	2025	
Minimum		267.37	267.47 +	267.43	267.37	267.45	267.40	267.18	267.17 -	267.20	267.26	267.32	267.33	
Jahr		2020	2023	2023	2020	2020	2023	2020	2020	2020	2023	2018	2018	
Amplitude		2.88 +	1.03	1.15	1.04	1.15	1.82	1.14	0.89	0.59 -	1.49	1.68	0.97	
Jahr		2021	2017	2021	2021	2015	2021	2021	2021	2014	2024	2025	2022	
Periode		Mittel	268.58 m ü.M.			Maximum	271.27 (17.Jun 2016)		Minimum	267.17 (01.Aug 2020)			Amplitude	4.10 m

Darstellung der letzten 12 Jahre



**Grundwassertemperatur**

Ergolzthal

**Amt für Umweltschutz und Energie**

Pratteln

41.R.3

Hülften Kreisel H2

**Kanton Basel-Landschaft**

Abstichpunkt:

0.00

m ü.M.

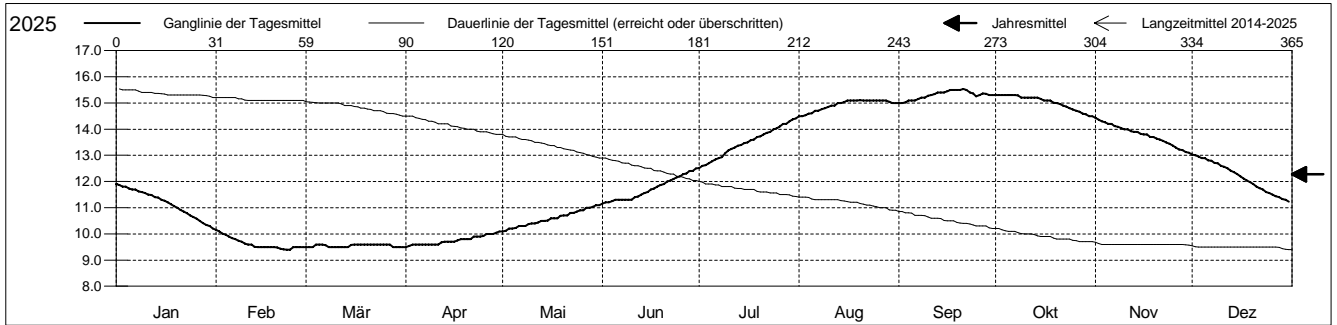
Koordinaten: 0.00 / 0.00

OK Terrain:

0.00

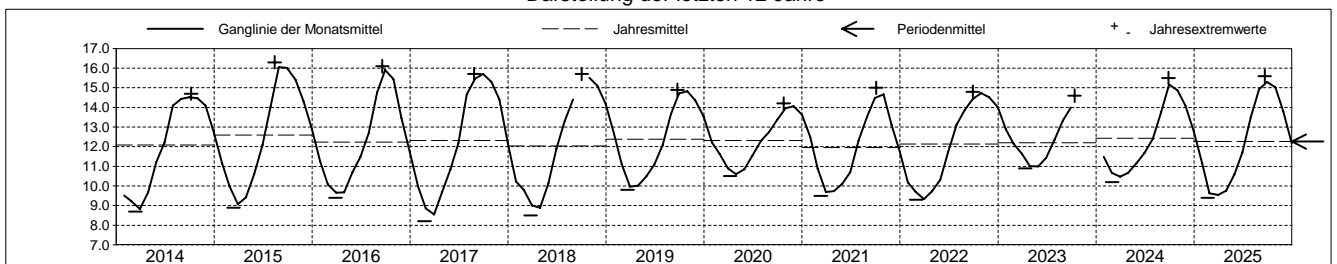
m ü.M.

2025	Januar	Februar	März	April	Mai	Juni	Juli	August	September	Oktober	November	Dezember	
1	11.9 +	10.2 +	9.5 -	9.5 -	10.1 -	11.2 -	12.5 -	14.5 -	15.0 -	15.3 +	14.4 +	13.0 +	1
2	11.9 +	10.1	9.5 -	9.5 -	10.1 -	11.2 -	12.6	14.5 -	15.0 -	15.3 +	14.4 +	13.0 +	2
3	11.8	10.0	9.5 -	9.6	10.2	11.2 -	12.6	14.5 -	15.0 -	15.3 +	14.3	13.0 +	3
4	11.8	10.0	9.6 +	9.6	10.2	11.3	12.7	14.6	15.1	15.3 +	14.3	12.9	4
5	11.7	9.9	9.6 +	9.6	10.2	11.3	12.8	14.6	15.1	15.3 +	14.2	12.9	5
6	11.7	9.8	9.6 +	9.6	10.3	11.3	12.8	14.7	15.1	15.3 +	14.2	12.8	6
7	11.7	9.8	9.6 +	9.6	10.3	11.3	12.9	14.7	15.2	15.3 +	14.1	12.8	7
8	11.6	9.7	9.5 -	9.6	10.3	11.3	12.9	14.8	15.2	15.3 +	14.1	12.7	8
9	11.6	9.7	9.5 -	9.6	10.4	11.3	13.1	14.8	15.2	15.2	14.0	12.7	9
10	11.6	9.6	9.5 -	9.6	10.4	11.3	13.2	14.9	15.3	15.2	14.0	12.6	10
11	11.5	9.6	9.5 -	9.6	10.4	11.4	13.2	14.9	15.3	15.2	14.0	12.6	11
12	11.5	9.6	9.5 -	9.7	10.4	11.4	13.3	14.9	15.3	15.2	13.9	12.5	12
13	11.4	9.5	9.5 -	9.7	10.5	11.5	13.4	15.0	15.4	15.2	13.9	12.4	13
14	11.4	9.5	9.5 -	9.7	10.5	11.6	13.4	15.0	15.4	15.2	13.9	12.4	14
15	11.3	9.5	9.6 +	9.7	10.5	11.6	13.5	15.0	15.4	15.2	13.8	12.3	15
16	11.3	9.5	9.6 +	9.7	10.6	11.7	13.5	15.1 +	15.4	15.1	13.8	12.2	16
17	11.2	9.5	9.6 +	9.8	10.6	11.7	13.6	15.1 +	15.5 +	15.1	13.8	12.1	17
18	11.1	9.5	9.6 +	9.8	10.6	11.8	13.6	15.1 +	15.5 +	15.1	13.7	12.0	18
19	11.1	9.5	9.6 +	9.8	10.7	11.9	13.7	15.1 +	15.5 +	15.0	13.7	12.0	19
20	11.0	9.5	9.6 +	9.8	10.7	11.9	13.7	15.1 +	15.5 +	15.0	13.6	11.9	20
21	10.9	9.4 -	9.6 +	9.8	10.7	12.0	13.8	15.1 +	15.5 +	15.0	13.6	11.8	21
22	10.9	9.4 -	9.6 +	9.9	10.8	12.0	13.9	15.1 +	15.5 +	14.9	13.6	11.8	22
23	10.8	9.4 -	9.6 +	9.9	10.8	12.1	13.9	15.1 +	15.4	14.9	13.5	11.7	23
24	10.7	9.4 -	9.6 +	9.9	10.9	12.2	14.0	15.1 +	15.4	14.8	13.4	11.6	24
25	10.6	9.5	9.6 +	9.9	10.9	12.2	14.0	15.1 +	15.3	14.8	13.4	11.6	25
26	10.6	9.5	9.6 +	10.0	10.9	12.3	14.1	15.1 +	15.3	14.7	13.3	11.5	26
27	10.5	9.5	9.6 +	10.0	11.0	12.3	14.2	15.1 +	15.4	14.7	13.2	11.4	27
28	10.4	9.5	9.5 -	10.0	11.0	12.4	14.2	15.1 +	15.4	14.6	13.2	11.4	28
29	10.3	9.5	9.5 -	10.0	11.0	12.4	14.3	15.0	15.3	14.6	13.1 -	11.3	29
30	10.3	9.5 -	9.5 -	10.1 +	11.1 +	12.5 +	14.4 +	15.0	15.3	14.5 -	13.1 -	11.3	30
31	10.2 -	9.5 -	9.5 -		11.1 +		14.4 +	15.0		14.5 -		11.2 -	31
Monatsmittel	11.2	9.6 -	9.6 -	9.8	10.6	11.7	13.5	14.9	15.3 +	15.0	13.8	12.2	
Maximum	11.9	10.2	9.6 -	10.1	11.1	12.5	14.5	15.2	15.6 +	15.3	14.5	13.1	
Datum	01.01	01.02	04.03	29.04	29.05	29.06	31.07	20.08	21.09	01.10	01.11	01.12	
Minimum	10.2	9.4 -	9.5	9.5	10.1	11.1	12.5	14.5	15.0 +	14.5	13.1	11.2	
Datum	31.01	20.02	01.03	01.04	01.05	01.06	01.07	01.08	01.09	29.10	29.11	31.12	
Amplitude	1.7	0.8	0.1	0.6	1.0	1.4	2.0	0.7	0.6	0.8	1.4	1.9	
Jahr 2025	Mittel	12.3 °C		Maximum	15.6 (21.Sep)		Minimum	9.4 (20.Feb)		Amplitude	6.2 °C		



Periode	2014 - 2025												
Monatsmittel	11.3	10.3	9.7 -	9.9	10.7	11.7	13.1	14.2	14.9 +	14.9 +	14.1	12.9	
Maximum	13.6	12.4	11.9	11.3 -	11.5	13.5	15.3	16.3 +	16.2	16.1	15.4	14.7	
Jahr	2023	2023	2023	2023	2014	2014	2015	2015	2015	2016	2018	2018	
Minimum	9.2	8.2 -	8.2 -	8.6	9.3	10.4	11.2	12.5	13.0	13.7 +	12.4	10.7	
Jahr	2017	2017	2017	2018	2018	2021	2021	2020	2020	2020	2021	2017	
Amplitude	1.7	1.8	1.1	1.9	1.8	2.6	2.0	1.9	1.0 -	1.7	1.8	3.0 +	
Jahr	2017	2017	2018	2017	2018	2017	2015	2016	2021	2016	2016	2017	
Periode	Mittel	12.3 °C		Maximum	16.3 (14.Aug 2015)		Minimum	8.2 (23.Feb 2017)		Amplitude	8.1 °C		

Darstellung der letzten 12 Jahre



**Leitfähigkeit**

Ergolztal

**Amt für Umweltschutz und Energie**

Pratteln

41.R.3

Hülften Kreisel H2

**Kanton Basel-Landschaft**

Abstichpunkt:

0.00

m ü.M.

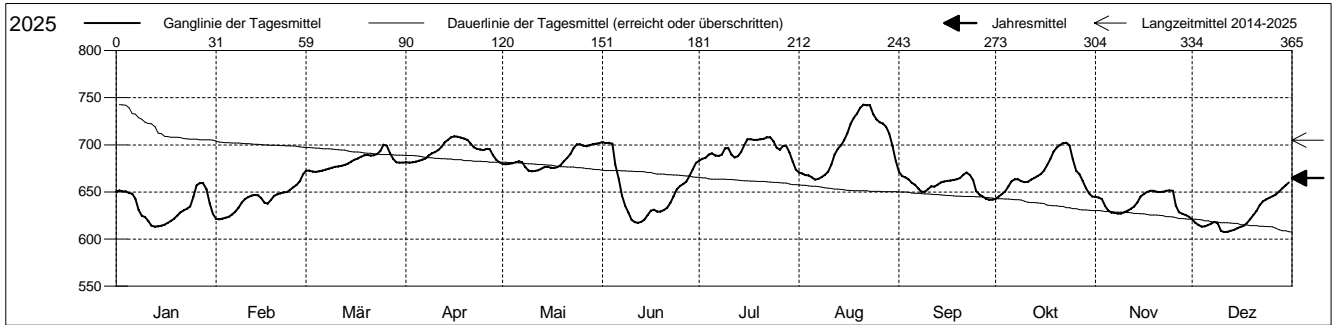
Koordinaten: 0.00 / 0.00

OK Terrain:

0.00

m ü.M.

2025		Januar	Februar	März	April	Mai	Juni	Juli	August	September	Oktober	November	Dezember	
Tagesmittel	1	650	622	673	682	680	703 +	683	671	672 +	643 -	645	621	1
	2	652	621 -	673	681 -	679	702	685	670	667	645	644	618	2
	3	651	622	672	682	680	702	686	668	666	648	643	615	3
	4	651	623	671 -	682	681	701	690	668	664	651	635	613	4
	5	649	624	672	683	682	679	691	665	660	656	630	614	5
	6	648	626	673	684	682	664	689	663 -	658	662	628	615	6
	7	643	629	674	686	682	646	688	664	654	663	628	617	7
	8	631	633	675	689	676	636	690	666	650	664	627	619	8
	9	625	639	676	691	673	628	697	668	650	662	627	617	9
	10	623	642	677	692	672 -	620	697	672	653	660	629	609	10
Max. +	11	619	645	677	695	672 -	618 -	690	679	656	661	630	608 -	11
	12	614	646	678	698	673	618 -	687	690	656	663	632	608 -	12
	13	613 -	647	679	703	675	618 -	688	696	658	665	635	609	13
	14	614	647	680	705	676	621	692	700	660	667	639	610	14
	15	614	643	682	708	677	626	700	705	661	669	645	611	15
	16	615	639	684	709 +	676	630	706	713	662	673	648	613	16
	17	617	638	686	709 +	675	631	706	722	662	678	650	614	17
	18	619	641	687	708	676	629	705	729	663	685	651	617	18
	19	622	646	689	707	678	629	705	733	664	693	651	621	19
	20	625	648	689	705	683	631	706	739	665	697	650	625	20
Min. -	21	629	649	689	702	686	633	706	743 +	668	700	650	630	21
	22	631	650	689	697	691	638	708 +	742	671	702 +	650	636	22
	23	632	650	690	696	697	645	708 +	742	668	702 +	651	640	23
	24	635	652	693	695	700	653	704	733	663	700	652 +	642	24
	25	645	655	700 +	695	701	656	697	727	651	685	651	644	25
	26	657	658	699	696	699	659	695	724	647	672	636	646	26
	27	659	661	691	696	699	661	699	723	645	669	629	647	27
	28	660 +	669 +	685	689	700	667	699	719	643	662	627	651	28
	29	653		682	684	701	674	692	712	642 -	655	626	654	29
	30	638		681	682	701	681	683	699	642 -	649	624 -	657	30
31	627		681		702 +		674 -	683		645		660 +	31	
Monatsmittel		634	642	682	694	685	650	695	701 +	658	669	639	626 -	
Maximum Datum		660 26.01	672 28.02	703 25.03	710 16.04	703 31.05	704 01.06	710 22.07	745 + 23.08	675 01.09	703 23.10	653 - 25.11	662 31.12	
Minimum Datum		612 13.01	620 01.02	671 03.03	680 + 01.04	671 10.05	617 11.06	671 31.07	663 06.08	641 29.09	642 01.10	622 30.11	607 - 11.12	
Amplitude		48	52	32	30	32	87	39	82	34	61	31	55	
Jahr 2025 Mittel		665			Maximum 745 (23.Aug)			Minimum 607 (11.Dez)			Amplitude 138			



Periode		2014 - 2025											
Monatsmittel	695	684	678	693	671 -	687	709	725	744 +	738	735	711	
Maximum Jahr	913 + 2017	871 2017	765 2023	762 - 2020	763 2020	774 2023	865 2022	854 2022	815 2020	839 2023	869 2015	867 2018	
Minimum Jahr	597 - 2018	617 2018	621 2017	624 2016	606 2016	609 2016	613 2021	616 2021	641 + 2025	629 2024	622 2025	607 2025	
Amplitude Jahr	171 2016	176 2017	91 2023	86 2022	102 2021	87 2025	135 2022	82 2025	76 - 2022	99 2019	141 2017	189 + 2018	
Periode Mittel	705			Maximum 913 (14.Jan 2017)			Minimum 597 (25.Jan 2018)			Amplitude 316			

Darstellung der letzten 12 Jahre

