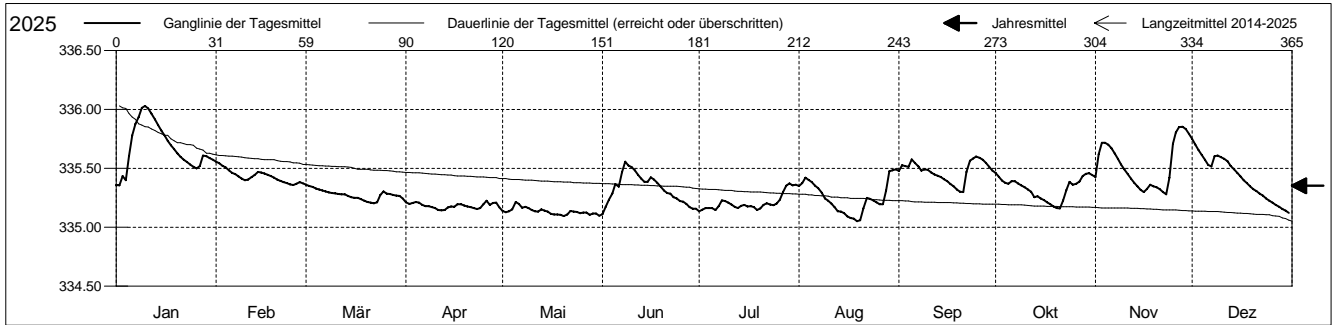


Grundwasserstände

Ergolzthal
 Lausen 38.J.3 Häspach
 Abstichpunkt: 0.00 m ü.M.
 OK Terrain: 0.00 m ü.M.

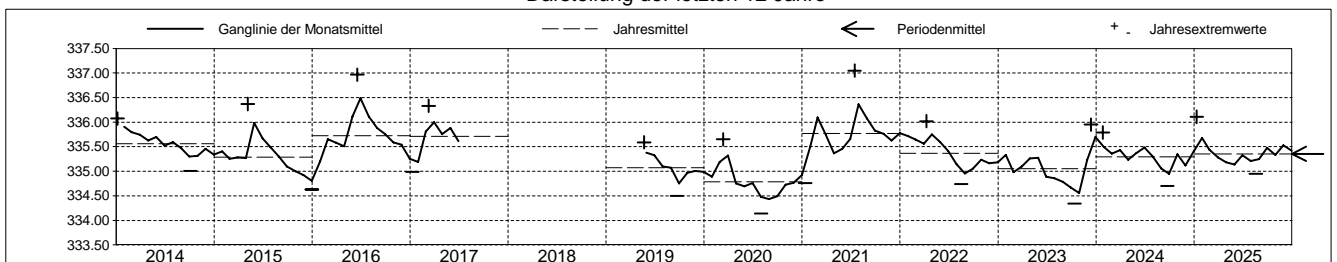
Amt für Umweltschutz und Energie
Kanton Basel-Landschaft
 Koordinaten: 0.00 / 0.00

2025	Januar	Februar	März	April	Mai	Juni	Juli	August	September	Oktober	November	Dezember	
1	335.36 -	335.56 +	335.36 +	335.21	335.14	335.11 -	335.14 -	335.35	335.48	335.46 +	335.43	335.75 +	1
2	335.36 -	335.54	335.35	335.20	335.13	335.17	335.15	335.38	335.53	335.43	335.62	335.70	2
3	335.43	335.52	335.34	335.21	335.14	335.23	335.16	335.42	335.52	335.40	335.72	335.66	3
4	335.40	335.51	335.33	335.21	335.15	335.29	335.16	335.40	335.51	335.38	335.72	335.62	4
5	335.61	335.48	335.32	335.21	335.21 +	335.37	335.16	335.38	335.58	335.37	335.70	335.57	5
Tagesmittel													
6	335.78	335.46	335.31	335.19	335.20	335.35	335.15	335.35	335.55	335.39	335.67	335.53	6
7	335.88	335.45	335.31	335.18	335.17	335.47	335.18	335.33	335.52	335.39	335.63	335.52	7
8	335.93	335.43	335.30	335.18	335.17	335.56 +	335.23	335.30	335.48	335.37	335.58	335.60	8
9	336.01	335.41	335.29	335.17	335.16	335.53	335.22	335.24	335.49	335.36	335.53	335.61	9
10	336.03 +	335.40	335.29	335.16	335.15	335.51	335.21	335.23	335.49	335.34	335.49	335.60	10
11	336.01	335.41	335.28	335.15 -	335.14	335.48	335.19	335.20	335.47	335.32	335.45	335.58	11
12	335.96	335.43	335.28	335.15 -	335.13	335.45	335.18	335.17	335.45	335.30	335.41	335.56	12
13	335.92	335.44	335.28	335.15 -	335.15	335.41	335.16	335.14	335.44	335.26	335.38	335.52	13
14	335.87	335.47	335.27	335.17	335.14	335.39	335.18	335.13	335.43	335.26	335.35	335.49	14
15	335.82	335.46	335.26	335.18	335.13	335.39	335.19	335.12	335.41	335.25	335.32	335.46	15
Max. +													
16	335.78	335.46	335.25	335.18	335.11	335.43	335.18	335.09	335.39	335.23	335.30	335.43	16
17	335.73	335.45	335.25	335.20	335.11	335.40	335.18	335.08	335.37	335.21	335.33	335.40	17
18	335.70	335.43	335.24	335.20	335.11	335.38	335.17	335.07	335.35	335.20	335.36	335.38	18
19	335.66	335.42	335.23	335.19	335.11	335.35	335.15	335.05 -	335.32	335.18	335.35	335.35	19
20	335.63	335.40	335.22	335.18	335.10 -	335.31	335.16	335.06	335.30 -	335.16 -	335.34	335.32	20
Min. -													
21	335.60	335.40	335.21	335.17	335.11	335.29	335.19	335.16	335.30 -	335.16 -	335.32	335.31	21
22	335.57	335.38	335.20 -	335.16	335.14	335.29	335.20	335.25	335.47	335.23	335.30	335.29	22
23	335.55	335.37	335.21	335.16	335.13	335.26	335.19	335.24	335.57	335.32	335.28 -	335.27	23
24	335.53	335.37	335.28	335.16	335.13	335.24	335.19	335.23	335.59	335.39	335.28	335.25	24
25	335.51	335.36 -	335.30	335.20	335.12	335.22	335.20	335.21	335.60 +	335.36	335.71	335.23	25
26	335.50	335.37	335.29	335.23 +	335.13	335.22	335.23	335.20	335.59	335.37	335.81	335.21	26
27	335.52	335.38	335.28	335.19	335.13	335.20	335.30	335.20	335.57	335.39	335.85 +	335.19	27
28	335.61	335.37	335.28	335.21	335.11	335.17	335.35	335.31	335.55	335.43	335.85 +	335.17	28
29	335.60		335.27	335.21	335.12	335.16	335.37 +	335.48	335.51	335.45	335.83	335.15	29
30	335.59		335.27	335.17	335.12	335.16	335.36	335.48	335.48	335.46 +	335.79	335.14	30
31	335.57		335.25	335.10 -	335.10 -	335.16	335.36	335.49 +	335.48	335.44	335.79	335.12 -	31
Monatsmittel	335.68 +	335.43	335.28	335.18	335.13 -	335.33	335.21	335.25	335.48	335.33	335.53	335.42	
Maximum	336.11 +	335.63	335.44	335.32	335.31 -	335.64	335.46	335.59	335.68	335.54	335.94	335.82	
Datum	10.01	01.02	01.03	01.04	05.05	08.06	28.07	30.08	24.09	27.10	27.11	01.12	
Amplitude	0.90	0.40	0.36	0.29	0.33	0.66	0.43	0.64	0.50	0.50	0.78	0.81	
Jahr 2025	Mittel	335.35 m ü.M.		Maximum	336.11 (10.Jan)		Minimum	334.95 (19.Aug)		Amplitude	1.16 m		



Periode	2014 - 2025												
Monatsmittel	335.43	335.52 +	335.50	335.37	335.51	335.47	335.36	335.23	335.14 -	335.18	335.24	335.28	
Maximum	336.60	336.57	336.33	336.02	336.81	336.97	337.05 +	336.41	335.96	335.91 -	335.94	336.00	
Jahr	2021	2021	2017	2022	2016	2016	2021	2021	2021	2021	2025	2021	
Minimum	334.56	334.66	334.70 +	334.45	334.48	334.45	334.14 -	334.14 -	334.20	334.34	334.43	334.42	
Jahr	2020	2020	2023	2020	2020	2020	2020	2020	2020	2023	2020	2020	
Amplitude	1.84 +	0.83	0.74	0.61 -	1.28	1.17	0.99	0.66	0.62	0.72	1.04	0.81	
Jahr	2021	2021	2020	2020	2016	2021	2021	2021	2022	2020	2023	2025	
Periode	Mittel	335.35 m ü.M.		Maximum	337.05 (15.Jul 2021)		Minimum	334.14 (31.Jul 2020)		Amplitude	2.91 m		

Darstellung der letzten 12 Jahre

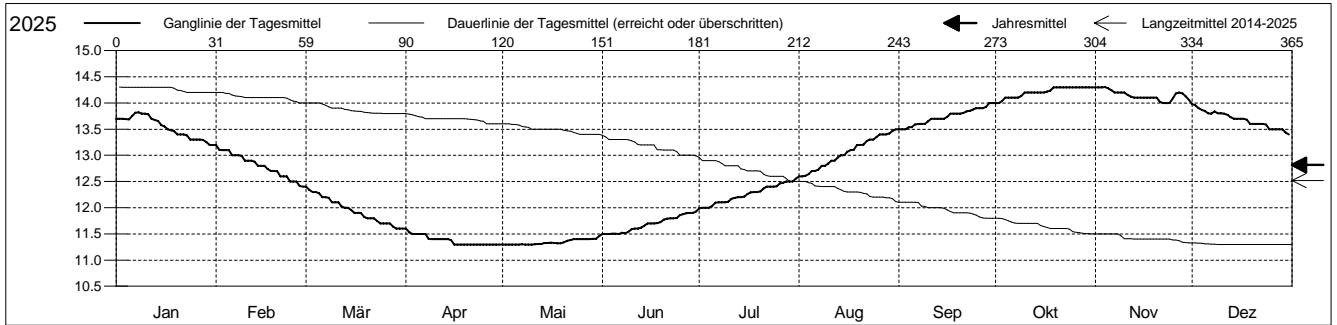


Grundwassertemperatur

Ergolztal
 Lausen 38.J.3 Häspach
 Abstichpunkt: 0.00 m ü.M.
 OK Terrain: 0.00 m ü.M.

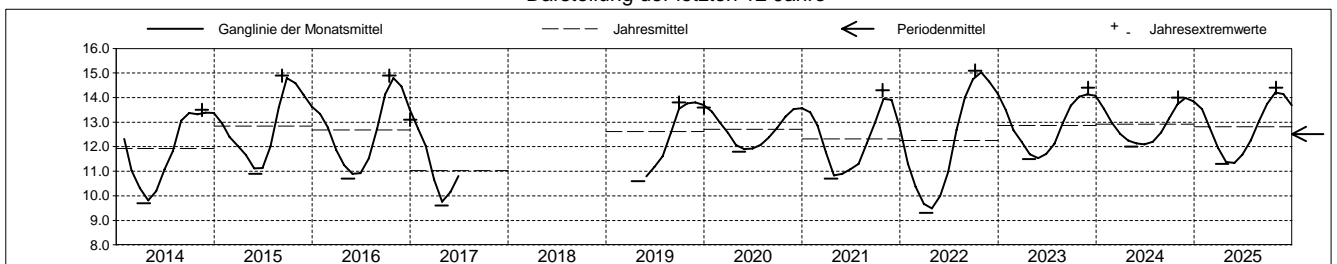
Amt für Umweltschutz und Energie
Kanton Basel-Landschaft
 Koordinaten: 0.00 / 0.00

2025	Januar	Februar	März	April	Mai	Juni	Juli	August	September	Oktober	November	Dezember	
1	13.7	13.2 +	12.4 +	11.6 +	11.3 -	11.5 -	12.0 -	12.6 -	13.5 -	14.0 -	14.3 +	14.0 +	1
2	13.7	13.1	12.3	11.5	11.3 -	11.5 -	12.0 -	12.6 -	13.5 -	14.0 -	14.3 +	14.0 +	2
3	13.7	13.1	12.3	11.5	11.3 -	11.5 -	12.0 -	12.6 -	13.5 -	14.0 -	14.3 +	13.9	3
4	13.7	13.1	12.3	11.5	11.3 -	11.5 -	12.0 -	12.6 -	13.5 -	14.1	14.3 +	13.9	4
5	13.7	13.1	12.3	11.5	11.3 -	11.5 -	12.0 -	12.7	13.5 -	14.1	14.3 +	13.8	5
Tagesmittel													
6	13.8 +	13.0	12.2	11.5	11.3 -	11.5 -	12.1	12.7	13.6	14.1	14.2	13.8	6
7	13.8 +	13.0	12.2	11.5	11.3 -	11.5 -	12.1	12.7	13.6	14.1	14.2	13.8	7
8	13.8 +	13.0	12.2	11.4	11.3 -	11.5 -	12.1	12.8	13.6	14.1	14.2	13.8	8
9	13.8 +	13.0	12.1	11.4	11.3 -	11.5 -	12.1	12.8	13.6	14.1	14.2	13.8	9
10	13.8 +	12.9	12.1	11.4	11.3 -	11.6	12.1	12.8	13.6	14.2	14.2	13.8	10
11	13.8 +	12.9	12.1	11.4	11.3 -	11.6	12.2	12.9	13.7	14.2	14.2	13.8	11
12	13.7	12.9	12.0	11.4	11.3 -	11.6	12.2	12.9	13.7	14.2	14.1	13.8	12
13	13.7	12.9	12.0	11.4	11.3 -	11.6	12.2	13.0	13.7	14.2	14.1	13.7	13
14	13.7	12.8	12.0	11.4	11.3 -	11.7	12.2	13.0	13.7	14.2	14.1	13.7	14
15	13.6	12.8	12.0	11.4	11.3 -	11.7	12.2	13.0	13.7	14.2	14.1	13.7	15
Max. +													
16	13.6	12.8	11.9	11.3 -	11.3 -	11.7	12.3	13.1	13.7	14.2	14.1	13.7	16
17	13.5	12.7	11.9	11.3 -	11.3 -	11.7	12.3	13.1	13.8	14.2	14.1	13.7	17
18	13.5	12.7	11.9	11.3 -	11.3 -	11.7	12.3	13.1	13.8	14.2	14.1	13.7	18
19	13.5	12.7	11.8	11.3 -	11.3 -	11.7	12.3	13.2	13.8	14.3 +	14.1	13.6	19
20	13.4	12.7	11.8	11.3 -	11.3 -	11.8	12.3	13.2	13.8	14.3 +	14.1	13.6	20
Min. -													
21	13.4	12.6	11.8	11.3 -	11.4	11.8	12.4	13.2	13.8	14.3 +	14.0 -	13.6	21
22	13.4	12.6	11.8	11.3 -	11.4	11.8	12.4	13.3	13.8	14.3 +	14.0 -	13.6	22
23	13.4	12.6	11.7	11.3 -	11.4	11.8	12.4	13.3	13.9	14.3 +	14.0 -	13.6	23
24	13.3	12.5	11.7	11.3 -	11.4	11.8	12.4	13.3	13.9	14.3 +	14.0 -	13.6	24
25	13.3	12.5	11.7	11.3 -	11.4	11.9 +	12.4	13.4	13.9	14.3 +	14.1	13.5	25
26	13.3	12.5	11.7	11.3 -	11.4	11.9 +	12.5	13.4	13.9	14.3 +	14.2	13.5	26
27	13.3	12.4 -	11.7	11.3 -	11.4	11.9 +	12.5	13.4	13.9	14.3 +	14.2	13.5	27
28	13.3	12.4 -	11.6 -	11.3 -	11.4	11.9 +	12.5	13.4	13.9	14.3 +	14.2	13.5	28
29	13.3		11.6 -	11.3 -	11.4	11.9 +	12.5	13.4	14.0 +	14.3 +	14.1	13.5	29
30	13.2 -		11.6 -	11.3 -	11.4	11.9 +	12.5	13.5 +	14.0 +	14.3 +	14.1	13.4 -	30
31	13.2 -		11.6 -		11.5 +		12.6 +	13.5 +		14.3 +		13.4 -	31
Monatsmittel	13.5	12.8	11.9	11.4	11.3 -	11.7	12.3	13.0	13.7	14.2 +	14.1	13.7	
Maximum	13.9	13.2	12.4	11.6	11.5 -	12.0	12.6	13.5	14.0	14.3	14.4 +	14.1	
Datum	07.01	01.02	01.03	01.04	22.05	30.06	30.07	29.08	28.09	17.10	02.11	01.12	
Minimum	13.2	12.4	11.6	11.3 -	11.3 -	11.5	11.9	12.6	13.5	14.0 +	14.0 +	13.4	
Datum	28.01	27.02	28.03	15.04	01.05	01.06	01.07	01.08	01.09	01.10	21.11	30.12	
Amplitude	0.7	0.8	0.8	0.3	0.2	0.5	0.7	0.9	0.5	0.3	0.4	0.7	
Jahr 2025	Mittel	12.8 °C		Maximum	14.4 (02.Nov)		Minimum	11.3 (15.Apr)		Amplitude	3.1 °C		



Periode	2014 - 2025												
Monatsmittel	13.0	12.3	11.6	11.0 -	11.0 -	11.3	12.0	12.9	13.7	14.1 +	14.0	13.6	
Maximum	13.9	13.3	12.8	12.4	12.2 -	12.2 -	13.5	14.6	15.0	15.1 +	15.0	14.4	
Jahr	2023	2024	2020	2024	2024	2024	2022	2015	2022	2022	2022	2022	
Minimum	10.6	10.0	9.5	9.3 -	9.6	10.3	11.0	11.7	12.5	13.0	13.3 +	12.0	
Jahr	2022	2022	2022	2022	2022	2022	2016	2021	2020	2020	2014	2021	
Amplitude	1.6	1.2	1.6	0.5 -	1.1	1.5	1.7	1.9 +	1.1	0.9	1.0	1.6	
Jahr	2022	2017	2017	2015	2014	2022	2022	2015	2016	2021	2021	2021	
Periode	Mittel	12.5 °C		Maximum	15.1 (07.Okt 2022)		Minimum	9.3 (08.Apr 2022)		Amplitude	5.8 °C		

Darstellung der letzten 12 Jahre

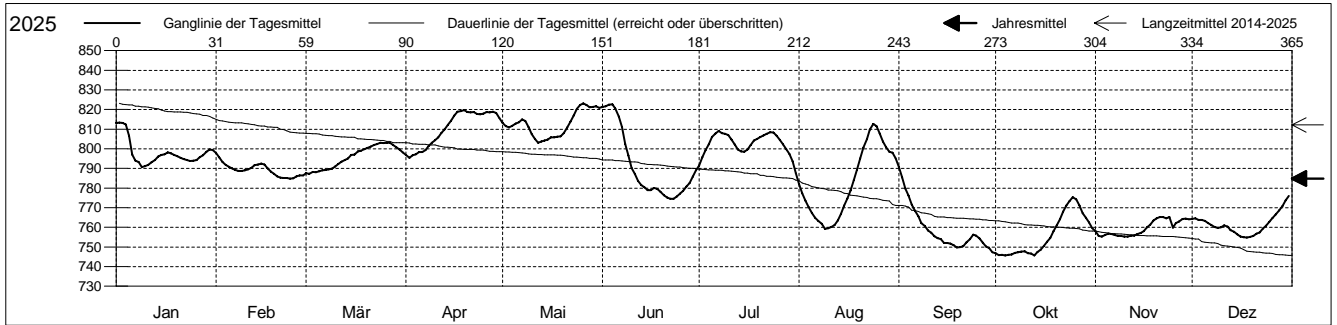


Leitfähigkeit

Ergolztal
 Lausen 38.J.3 Häspach
 Abstichpunkt: 0.00 m ü.M.
 OK Terrain: 0.00 m ü.M.

Amt für Umweltschutz und Energie
Kanton Basel-Landschaft
 Koordinaten: 0.00 / 0.00

2025	Januar	Februar	März	April	Mai	Juni	Juli	August	September	Oktober	November	Dezember	
1	813 +	798 +	788	797	813	821	792	782	791 +	747	758	764	1
2	813 +	796	787 -	795 -	812	822	796	777	785	746 -	756	765	2
3	813 +	793	788	797	811	823 +	799	774	780	746 -	755 -	764	3
4	812	792	788	797	812	823 +	802	770	776	746 -	756	764	4
5	807	791	789	798	813	821	806	767	772	746 -	757	763	5
6	797	790	789	798	814	816	808	765	769	746 -	757	762	6
7	794	789	789	799	815	811	809 +	763	766	747	756	761	7
8	793	789	790	801	814	802	808	762	762	747	756	760	8
9	791 -	789	790	803	811	797	808	759 -	761	748	756	760	9
10	791 -	789	791	804	808	790	807	760	758	748	755 -	760	10
11	792	790	792	806	805	787	805	760	757	747	755 -	761	11
12	793	790	793	808	803 -	784	802	761	756	747	756	760	12
13	794	792	794	810	804	782	800	763	754	746 -	756	759	13
14	796	792	795	812	804	780	799	767	754	748	757	758	14
15	797	792	797	814	805	779	799	771	752	749	757	757	15
16	797	792	797	817	806	779	800	775	752	751	758	755 -	16
17	798	790	799	819	806	780	802	779	752	753	760	755 -	17
18	798	788	799	819	806	780	804	784	751	755	761	755 -	18
19	797	787	800	820 +	806	778	805	789	750	758	764	755 -	19
20	796	786	801	819	808	776	806	795	750	761	765 +	756	20
21	795	785 -	801	819	811	775 -	807	801	750	764	765 +	757	21
22	795	785 -	802	819	814	775 -	808	805	752	768	765 +	757	22
23	794	785 -	802	818	817	775 -	808	810	754	771	765 +	759	23
24	794	785 -	803 +	818	820	776	808	813 +	756	773	765 +	761	24
25	794	785 -	803 +	818	822	777	807	812	756	775 +	760	763	25
26	794	786	803 +	819	823 +	779	805	808	754	774	762	765	26
27	796	786	803 +	819	822	781	802	804	752	771	763	767	27
28	797	786	802	819	821	783	800	801	750	767	764	769	28
29	799	789	801	818	821	786	797	799	749	765	764	771	29
30	800	789	800	816	822	789	794	798	747 -	763	764	774	30
31	799	789	798	821	821	788 -	795	795	760	760	776 +	762	31
Monatsmittel	798	789	796	811	813 +	791	803	783	759	756 -	760	762	
Maximum	817	802	809	823	827	829 +	813	816	792	780	770 -	780	
Datum	02.01	01.02	23.03	18.04	24.05	04.06	23.07	23.08	01.09	25.10	24.11	31.12	
Minimum	788	780	781	789	796 +	767	784	751	743	739 -	751	750	
Datum	07.01	21.02	02.03	02.04	12.05	22.06	31.07	10.08	30.09	06.10	11.11	17.12	
Amplitude	29	22	28	34	31	62	29	65	49	41	19	30	
Jahr 2025	Mittel	785	Maximum	829 (04.Jun)	Minimum	739 (06.Okt)	Amplitude	90					



Periode	2014 - 2025												
Monatsmittel	799	801	793 -	799	795	796	809	833	842 +	838	821	811	
Maximum	940	940	853	838 -	855	877	930	1043 +	966	990	926	965	
Jahr	2021	2021	2023	2021	2021	2022	2022	2022	2022	2023	2023	2021	
Minimum	753 +	741	740	743	731	726	708 -	717	743	739	751	750	
Jahr	2022	2022	2022	2022	2019	2019	2021	2021	2025	2025	2025	2025	
Amplitude	126	167	80	85	77 -	80	137	119	105	98	116	182 +	
Jahr	2021	2021	2022	2022	2021	2023	2022	2022	2022	2021	2023	2021	
Periode	Mittel	812	Maximum	1043 (20.Aug 2022)	Minimum	708 (13.Jul 2021)	Amplitude	335					

Darstellung der letzten 12 Jahre

