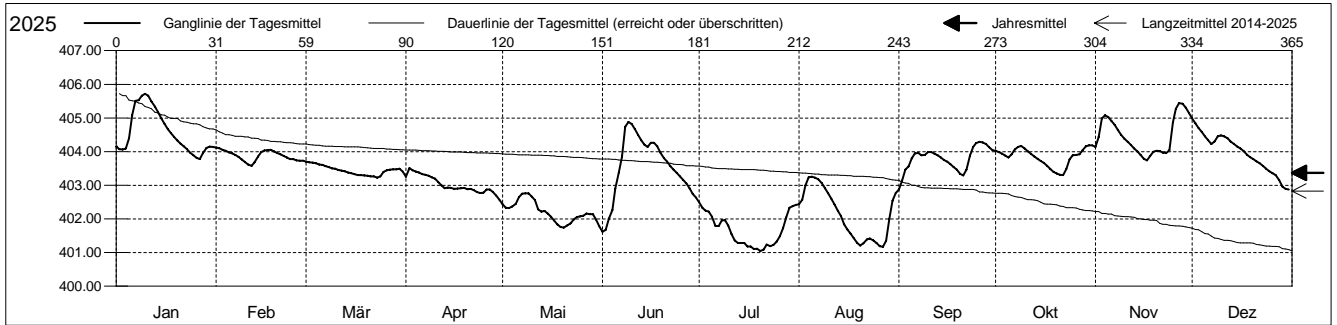


Grundwasserstände

Diegtertal
 Zunzgen 79.P.1 Bleimatt
 Abstichpunkt: 0.00 m ü.M.
 OK Terrain: 0.00 m ü.M.

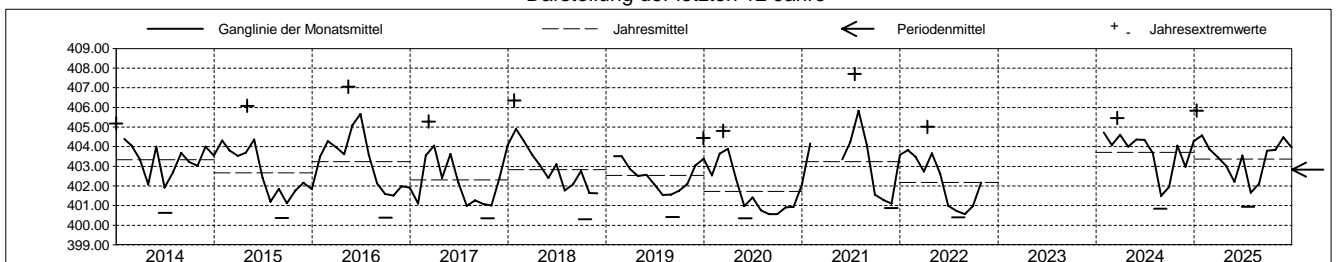
Amt für Umweltschutz und Energie
Kanton Basel-Landschaft
 Koordinaten: 0.00 / 0.00

2025		Januar	Februar	März	April	Mai	Juni	Juli	August	September	Oktober	November	Dezember	
1		404.15	404.13 +	403.70 +	403.26	402.44	401.62 -	402.50 +	402.44	402.88 -	404.03	404.14	404.98 +	1
2		404.08	404.10	403.68	403.51 +	402.33	401.68	402.33	402.57	403.14	403.98	404.44	404.84	2
3		404.06	404.05	403.67	403.44	402.32	402.01	402.25	403.00	403.47	403.94	404.98	404.70	3
4		404.09	404.03	403.65	403.41	402.37	402.27	402.22	403.23	403.56	403.88	405.08	404.58	4
5	Tagesmittel	404.40	403.98	403.61	403.38	402.45	402.90	402.07	403.25 +	403.80	403.82	405.02	404.45	5
6		405.09	403.95	403.61	403.33	402.65	403.38	401.79	403.23	403.95	403.92	404.91	404.34	6
7		405.51	403.90	403.57	403.31	402.75	403.86	401.79	403.18	403.96	404.07	404.79	404.23	7
8		405.53	403.84	403.54	403.29	402.76 +	404.74	401.96	403.06	403.89	404.14	404.64	404.30	8
9		405.67	403.77	403.51	403.24	402.76 +	404.89 +	401.96	402.91	403.90	404.17	404.50	404.45	9
10		405.71 +	403.70	403.49	403.20	402.67	404.83 +	401.80	402.76	403.99	404.10	404.39	404.48	10
11		405.66	403.61	403.45	403.09	402.56	404.68	401.55	402.60	403.99	404.01	404.29	404.45	11
12		405.49	403.58 -	403.44	403.00	402.29	404.50	401.36	402.43	403.94	403.93	404.20	404.39	12
13		405.33	403.68	403.42	402.92	402.21	404.33	401.29	402.25	403.89	403.86	404.10	404.30	13
14		405.16	403.86	403.38	402.93	402.24	404.21	401.29	402.08	403.82	403.79	404.01	404.22	14
15	Max. +	404.99	403.99	403.36	402.92	402.16	404.14	401.29	401.83	403.75	403.72	403.90	404.15	15
16		404.82	404.04	403.33	402.89	402.07	404.27	401.18	401.68	403.71	403.66	403.79	404.10	16
17		404.67	404.05	403.30	402.90	401.95	404.27	401.18	401.56	403.63	403.58	403.74 -	404.02	17
18		404.55	404.05	403.30	402.92	401.84	404.15	401.11	401.43	403.54	403.48	403.87	403.91	18
19		404.43	404.01	403.30	402.93	401.76	403.96	401.11	401.30	403.46	403.40	404.00	403.84	19
20	Min. -	404.33	403.96	403.28	402.88	401.74 -	403.81	401.05 -	401.21	403.34	403.35	404.03	403.78	20
21		404.23	403.92	403.27	402.90	401.81	403.70	401.09	401.28	403.30	403.31	404.01	403.71	21
22		404.16	403.88	403.26	402.85	401.87	403.57	401.23	401.39	403.46	403.30 -	403.97	403.65	22
23		404.07	403.82	403.23 -	402.80	401.98	403.46	401.20	401.42	403.89	403.48	403.96	403.58	23
24		403.96	403.78	403.26	402.77	402.06	403.37	401.23	401.36	403.46	403.77	404.05	403.49	24
25		403.89	403.77	403.40	402.78	402.07	403.27	401.32	401.29	404.25	403.89	404.87	403.42	25
26		403.82	403.74	403.45	402.87	402.10	403.16	401.48	401.19	404.30 +	403.90	405.27	403.37	26
27		403.78 -	403.73	403.46	402.88	402.16	403.06	401.73	401.17 -	404.28	403.92	405.45 +	403.30	27
28		403.96	403.73	403.47	402.80	402.14	402.92	402.05	401.35	404.23	404.05	405.42	403.15	28
29		404.11		403.47	402.70	402.14	402.75	402.33	402.01	404.13	404.16	405.31	402.96	29
30		404.15		403.50	402.57 -	401.98	402.64	402.38	402.54	404.04	404.19 +	405.15	402.90	30
31		404.14		403.40		401.78		402.42	402.77		404.19 +		402.87 -	31
Monatsmittel		404.58 +	403.88	403.44	403.02	402.21	403.55	401.66 -	402.12	403.79	403.84	404.48	403.97	
Maximum		405.84 +	404.22	403.78	403.58	402.95	404.99	402.69 -	403.40	404.40	404.29	405.54	405.05	
Datum		10.01	01.02	01.03	02.04	08.05	09.06	01.07	05.08	26.09	30.10	27.11	01.12	
Amplitude		2.20	0.79	0.69	1.15	1.43	3.59	1.74	2.35	1.73	1.16	1.95	2.33	
Jahr 2025		Mittel	403.37 m ü.M.		Maximum	405.84 (10.Jan)		Minimum	400.95 (21.Jul)			Amplitude	4.89 m	



Periode		2014 - 2025												
Monatsmittel		403.78	403.86 +	403.61	403.04	403.24	402.90	402.22	401.94	401.85 -	402.12	402.47	403.18	
Maximum		406.69	406.61	405.46	405.01	407.06	406.79	407.71 +	405.44	404.40 -	404.59	405.54	405.14	
Jahr		2021	2021	2024	2022	2016	2021	2021	2021	2025	2024	2025	2017	
Minimum		400.39	400.88	401.10 +	400.91	400.39	400.35	400.39	400.38	400.38	400.31 -	400.35	400.62	
Jahr		2017	2017	2022	2020	2020	2020	2020	2020	2015	2018	2018	2020	
Amplitude		4.58 +	3.64	2.78	3.88	3.19	3.89	3.44	3.19	2.45 -	2.71	3.20	3.72	
Jahr		2021	2017	2022	2022	2016	2021	2014	2018	2016	2018	2017	2021	
Periode		Mittel	402.83 m ü.M.		Maximum	407.71 (15.Jul 2021)		Minimum	400.31 (15.Okt 2018)			Amplitude	7.40 m	

Darstellung der letzten 12 Jahre



Grundwassertemperatur

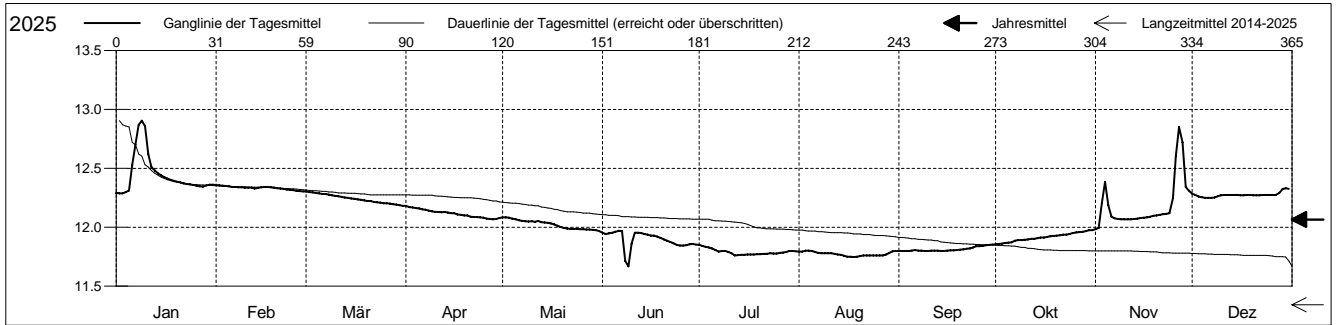
Diegtertal

Zunzgen 79.P.1 Bleimatt
 Abstichpunkt: 0.00 m ü.M.
 OK Terrain: 0.00 m ü.M.

Amt für Umweltschutz und Energie

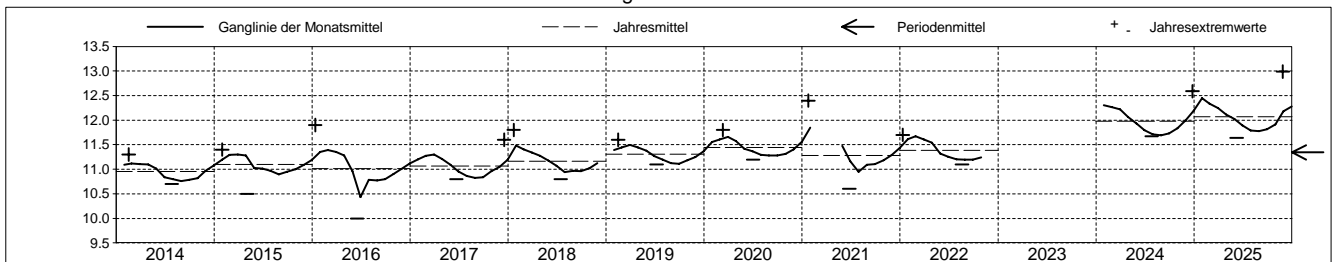
Kanton Basel-Landschaft
 Koordinaten: 0.00 / 0.00

2025	Januar	Februar	März	April	Mai	Juni	Juli	August	September	Oktober	November	Dezember	
1	12.3 -	12.4 +	12.3 +	12.2 +	12.1 +	12.0 +	11.9 +	11.8 +	11.8 -	11.9 -	12.0 -	12.3 +	1
2	12.3 -	12.4 +	12.3 +	12.2 +	12.1 +	11.9	11.8 -	11.8 +	11.8 -	11.9 -	12.0 -	12.3 +	2
3	12.3 -	12.4 +	12.3 +	12.2 +	12.1 +	11.9	11.8 -	11.8 +	11.8 -	11.9 -	12.2	12.3 +	3
4	12.3 -	12.4 +	12.3 +	12.2 +	12.1 +	12.0 +	11.8 -	11.8 +	11.8 -	11.9 -	12.4	12.3 +	4
5	12.3 -	12.3 -	12.3 +	12.2 +	12.1 +	12.0 +	11.8 -	11.8 +	11.8 -	11.9 -	12.2	12.3 +	5
6	12.5	12.3 -	12.3 +	12.2 +	12.1 +	12.0 +	11.8 -	11.8 +	11.8 -	11.9 -	12.1	12.3 +	6
7	12.7	12.3 -	12.3 +	12.1 -	12.1 +	12.0 +	11.8 -	11.8 +	11.8 -	11.9 -	12.1	12.3 +	7
8	12.9 +	12.3 -	12.3 +	12.1 -	12.1 +	11.7 -	11.8 -	11.8 +	11.8 -	11.9 -	12.1	12.3 +	8
9	12.9 +	12.3 -	12.3 +	12.1 -	12.1 +	11.7 -	11.8 -	11.8 +	11.8 -	11.9 -	12.1	12.3 +	9
10	12.9 +	12.3 -	12.3 +	12.1 -	12.1 +	11.9	11.8 -	11.8 +	11.8 -	11.9 -	12.1	12.3 +	10
11	12.6	12.3 -	12.3 +	12.1 -	12.0 -	12.0 +	11.8 -	11.8 +	11.8 -	11.9 -	12.1	12.3 +	11
12	12.5	12.3 -	12.3 +	12.1 -	12.1 +	12.0 +	11.8 -	11.8 +	11.8 -	11.9 -	12.1	12.3 +	12
13	12.5	12.3 -	12.3 +	12.1 -	12.0 -	12.0 +	11.8 -	11.8 +	11.8 -	11.9 -	12.1	12.3 +	13
14	12.5	12.3 -	12.3 +	12.1 -	12.0 -	11.9	11.8 -	11.8 +	11.8 -	11.9 -	12.1	12.3 +	14
15	12.4	12.3 -	12.2 -	12.1 -	12.0 -	11.9	11.8 -	11.8 +	11.8 -	11.9 -	12.1	12.3 +	15
16	12.4	12.3 -	12.2 -	12.1 -	12.0 -	11.9	11.8 -	11.8 +	11.8 -	11.9 -	12.1	12.3 +	16
17	12.4	12.3 -	12.2 -	12.1 -	12.0 -	11.9	11.8 -	11.8 +	11.8 -	11.9 -	12.1	12.3 +	17
18	12.4	12.3 -	12.2 -	12.1 -	12.0 -	11.9	11.8 -	11.7 -	11.8 -	11.9 -	12.1	12.3 +	18
19	12.4	12.3 -	12.2 -	12.1 -	12.0 -	11.9	11.8 -	11.8 +	11.8 -	11.9 -	12.1	12.3 +	19
20	12.4	12.3 -	12.2 -	12.1 -	12.0 -	11.9	11.8 -	11.8 +	11.8 -	11.9 -	12.1	12.3 +	20
21	12.4	12.3 -	12.2 -	12.1 -	12.0 -	11.9	11.8 -	11.8 +	11.8 -	11.9 -	12.1	12.3 +	21
22	12.4	12.3 -	12.2 -	12.1 -	12.0 -	11.9	11.8 -	11.8 +	11.8 -	11.9 -	12.1	12.3 +	22
23	12.4	12.3 -	12.2 -	12.1 -	12.0 -	11.9	11.8 -	11.8 +	11.8 -	11.9 -	12.1	12.3 +	23
24	12.4	12.3 -	12.2 -	12.1 -	12.0 -	11.9	11.8 -	11.8 +	11.8 -	11.9 -	12.1	12.3 +	24
25	12.4	12.3 -	12.2 -	12.1 -	12.0 -	11.8	11.8 -	11.8 +	11.8 -	12.0 +	12.2	12.3 +	25
26	12.4	12.3 -	12.2 -	12.1 -	12.0 -	11.8	11.8 -	11.8 +	11.8 -	12.0 +	12.6	12.3 +	26
27	12.3 -	12.3 -	12.2 -	12.1 -	12.0 -	11.8	11.8 -	11.8 +	11.8 -	12.0 +	12.9 +	12.3 +	27
28	12.3 -	12.3 -	12.2 -	12.1 -	12.0 -	11.9	11.8 -	11.8 +	11.8 -	12.0 +	12.7	12.3 +	28
29	12.4		12.2 -	12.1 -	12.0 -	11.9	11.8 -	11.8 +	11.9 +	12.0 +	12.3	12.3 +	29
30	12.4		12.2 -	12.1 -	12.0 -	11.9	11.8 -	11.8 +	11.9 +	12.0 +	12.3	12.3 +	30
31	12.4		12.2 -		12.0 -		11.8 -	11.8 +		12.0 +		12.3 +	31
Monatsmittel	12.4 +	12.3	12.2	12.1	12.0	11.9	11.8 -	11.8 -	11.8 -	11.9	12.2	12.3	
Maximum	12.9	12.4	12.3	12.2	12.1	12.0	11.9	11.8 -	11.9	12.0	13.0 +	12.4	
Datum	09.01	01.02	01.03	01.04	01.05	06.06	01.07	03.08	29.09	30.10	28.11	30.12	
Minimum	12.3 +	12.3 +	12.2	12.1	12.0	11.6 -	11.8	11.7	11.8	11.9	12.0	12.2	
Datum	02.01	25.02	30.03	29.04	31.05	09.06	12.07	16.08	01.09	01.10	01.11	07.12	
Amplitude	0.7	0.1	0.1	0.1	0.1	0.3	0.1	0.1	0.1	0.1	1.0	0.2	
Jahr 2025	Mittel	12.1 °C	Maximum	13.0 (28.Nov)	Minimum	11.6 (09.Jun)	Amplitude	1.3 °C					



Periode	2014 - 2025												
Monatsmittel	11.6 +	11.6 +	11.6 +	11.5	11.3	11.2	11.1 -	11.1 -	11.1 -	11.2	11.3	11.5	
Maximum	12.9	12.4	12.3	12.2	12.1	12.0	11.9	11.8 -	11.9	12.0	13.0 +	12.6	
Jahr	2025	2025	2024	2025	2025	2025	2025	2025	2025	2025	2025	2024	
Minimum	11.0	11.1 +	11.1 +	11.0	10.2	10.0 -	10.6	10.7	10.7	10.8	10.8	11.0	
Jahr	2014	2014	2014	2014	2016	2016	2021	2014	2014	2014	2014	2014	
Amplitude	0.8	0.4	0.2 -	0.3	1.1 +	1.1 +	0.6	0.2 -	0.3	0.2 -	1.0	0.6	
Jahr	2021	2021	2019	2020	2016	2016	2021	2015	2015	2015	2025	2024	
Periode	Mittel	11.3 °C	Maximum	13.0 (28.Nov 2025)	Minimum	10.0 (17.Jun 2016)	Amplitude	3.0 °C					

Darstellung der letzten 12 Jahre

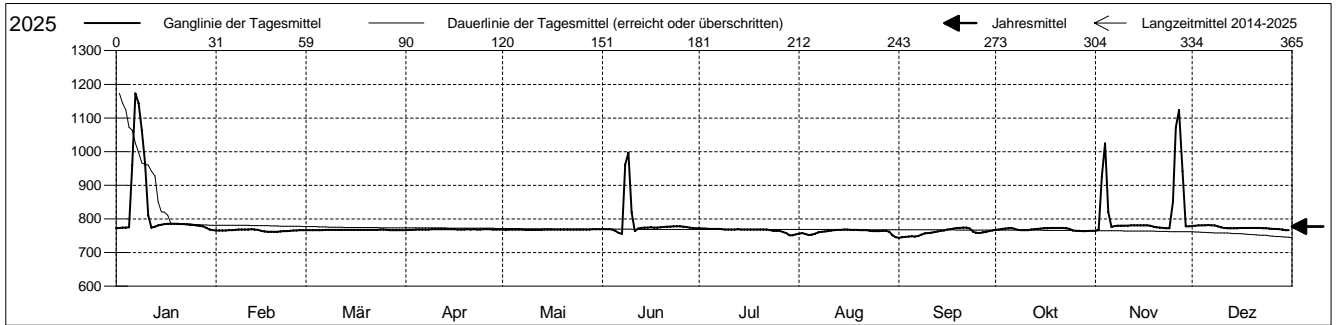


Leitfähigkeit

Diegtertal
 Zunzgen 79.P.1 Bleimatt
 Abstichpunkt: 0.00 m ü.M.
 OK Terrain: 0.00 m ü.M.

Amt für Umweltschutz und Energie
Kanton Basel-Landschaft
 Koordinaten: 0.00 / 0.00

2025	Januar	Februar	März	April	Mai	Juni	Juli	August	September	Oktober	November	Dezember	
1	772	766	767 -	767 -	768	770	772 +	756	744 -	768	765 -	779	1
2	773	765	767 -	768	768	770	772 +	758	746	769	768	780	2
3	774	766	767 -	768	768	770	771	756	746	770	927	781	3
4	774	766	767 -	768	769 +	768	771	752	748	771	1024	781	4
5	775	767	767 -	769 +	769 +	765	771	753	748	772	820	781	5
6	960	767	767 -	769 +	769 +	758	770	756	748	773	777	782 +	6
7	1173 +	767	767 -	769 +	769 +	756 -	770	760	750	771	779	781	7
8	1143	768	767 -	769 +	768	962	770	762	754	767	780	781	8
9	1064	768	768 +	769 +	768	997 +	769	763	757	767	780	778	9
10	967	769 +	768 +	769 +	768	820	769	764	758	767	780	775	10
11	811	769 +	768 +	769 +	768	764	769	766	759	767	780	773	11
12	774	769 +	768 +	769 +	767 -	772	769	767	760	768	781	772	12
13	778	769 +	768 +	769 +	768	773	769	767	763	770	781	772	13
14	781	768	768 +	769 +	768	774	769	768	764	771	781	772	14
15	783	765	768 +	769 +	768	775	769	769 +	766	771	781	773	15
16	785	763	768 +	769 +	769 +	775	769	769 +	768	772	781	773	16
17	786	762 -	768 +	769 +	769 +	775	768	768	770	773	781	773	17
18	786	762 -	768 +	769 +	769 +	775	768	768	772	773	780	774	18
19	786	762 -	768 +	769 +	769 +	776	769	767	773	773	777	774	19
20	786	763	768 +	769 +	769 +	776	769	767	774	774 +	775	773	20
21	785	763	768 +	769 +	769 +	777	769	767	774	773	774	773	21
22	785	764	768 +	769 +	769 +	778	769	767	775 +	773	773	773	22
23	784	764	768 +	769 +	769 +	778	766	765	771	773	773	772	23
24	783	765	768 +	769 +	769 +	778	765	764	762	770	772	772	24
25	782	766	768 +	769 +	769 +	778	765	764	759	766	850	771	25
26	781	766	768 +	769 +	769 +	777	765	764	758	765	1072	771	26
27	779	766	767 -	769 +	769 +	776	761	765	760	764 -	1124 +	770	27
28	778	767	767 -	769 +	769 +	775	758	765	762	764 -	942	770	28
29	773	767	767 -	769 +	769 +	773	752	762	764	764 -	778	769	29
30	769	767 -	768	769 +	769 +	773	751 -	751	766	764 -	778	767 -	30
31	766 -	767 -	767 -		769 +		754	745 -		765		767 -	31
Monatsmittel	826 +	766	768	769	769	788	767	762	761 -	769	821	774	
Maximum	1192 +	770	769 -	770	770	1042	774	770	775	774	1133	782	
Datum	07.01	12.02	14.03	08.04	04.05	08.06	01.07	15.08	20.09	06.10	27.11	05.12	
Minimum	766	761	766	767 +	765	755	750	744	743 -	764	765	766	
Datum	31.01	18.02	01.03	01.04	08.05	07.06	29.07	31.08	01.09	26.10	01.11	30.12	
Amplitude	426	9	3	3	5	287	24	26	32	10	368	16	
Jahr 2025	Mittel	778		Maximum	1192 (07.Jan)		Minimum	743 (01.Sep)		Amplitude	449		



Periode	2014 - 2025												
Monatsmittel	796 +	775	772	774	779	768	766 -	767	770	771	784	778	
Maximum	1192	894	868	919	1419 +	1042	806 -	824	812	876	1133	975	
Jahr	2025	2021	2020	2016	2015	2025	2015	2014	2015	2024	2025	2024	
Minimum	736	716	721	722	734	687 -	716	720	739	742	745 +	728	
Jahr	2022	2017	2020	2022	2024	2016	2021	2021	2021	2021	2021	2021	
Amplitude	426	133	147	186	621 +	287	64	53	37 -	124	368	214	
Jahr	2025	2016	2020	2016	2015	2025	2021	2014	2014	2024	2025	2024	
Periode	Mittel	775		Maximum	1419 (02.Mai 2015)		Minimum	687 (29.Jun 2016)		Amplitude	732		

Darstellung der letzten 12 Jahre

