

**Grundwasserstände**

Birstal

**Amt für Umweltschutz und Energie**

Reinach

24.C.17

Altersheim (alt 24.J.1)

**Kanton Basel-Landschaft**

Abstichpunkt:

0.00

m ü.M.

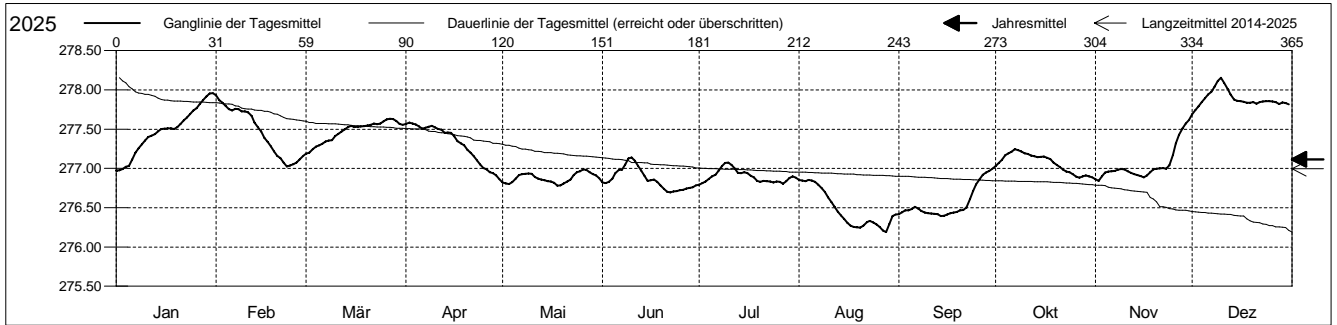
Koordinaten: 0.00 / 0.00

OK Terrain:

0.00

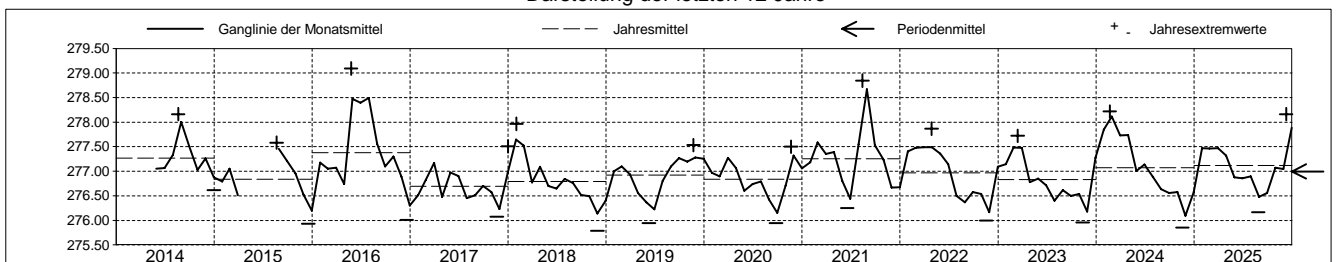
m ü.M.

2025		Januar	Februar	März	April	Mai	Juni	Juli	August	September	Oktober	November	Dezember	
Tagesmittel	1	276.97 -	277.93 +	277.19 -	277.57	276.82	276.82	276.79 -	276.85 +	276.42	277.03	276.86	277.69 -	1
	2	276.98	277.87	277.20	277.58 +	276.81	276.82	276.82	276.85 +	276.44	277.07	276.84 -	277.75	2
	3	276.99	277.84	277.25	277.57	276.80	276.83	276.83	276.84	276.47	277.11	276.90	277.79	3
	4	277.02	277.80	277.28	277.56	276.83	276.87	276.87	276.85 +	276.47	277.17	276.95	277.85	4
	5	277.03	277.76	277.29	277.54	276.87	276.94	276.90	276.85 +	276.48	277.19	276.96	277.89	5
	6	277.12	277.74	277.32	277.51	276.91	276.98	276.92	276.83	276.51	277.21	276.96	277.94	6
	7	277.20	277.76	277.34	277.52	276.93	276.99	276.97	276.79	276.49	277.24 +	276.97	277.98	7
	8	277.26	277.76	277.35	277.53	276.93	277.05	277.03	276.75	276.46	277.23	276.98	278.04	8
	9	277.31	277.73	277.36	277.54	276.94	277.13	277.07	276.70	276.44	277.22	276.99	278.11	9
	10	277.36	277.73	277.41	277.52	276.93	277.14 +	277.08 +	276.63	276.43	277.19	276.99	278.15 +	10
Max. +	11	277.40	277.72	277.44	277.50	276.89	277.10	277.05	276.57	276.43	277.18	276.96	278.09	11
	12	277.41	277.67	277.47	277.49	276.87	277.03	277.00	276.51	276.42	277.16	276.94	278.01	12
	13	277.44	277.58	277.50	277.45	276.86	276.97	276.95	276.45	276.42	277.16	276.93	277.94	13
	14	277.47	277.52	277.53	277.46	276.85	276.91	276.94	276.40	276.39 -	277.14	276.92	277.88	14
	15	277.50	277.47	277.54	277.45	276.84	276.84	276.95	276.36	276.40	277.15	276.90	277.86	15
	16	277.51	277.39	277.53	277.41	276.83	276.85	276.94	276.31	276.41	277.15	276.89	277.86	16
	17	277.51	277.34	277.53	277.35	276.82	276.86	276.91	276.27	276.43	277.14	276.91	277.85	17
	18	277.51	277.28	277.53	277.32	276.78 -	276.83	276.89	276.26	276.44	277.12	276.95	277.84	18
	19	277.50	277.22	277.54	277.29	276.79	276.79	276.84	276.25	276.45	277.08	276.99	277.84	19
	20	277.53	277.16	277.55	277.24	276.81	276.74	276.83	276.25	276.47	277.05	277.00	277.84	20
Min. -	21	277.57	277.13	277.56	277.20	276.83	276.70	276.84	276.27	276.47	277.02	277.00	277.83	21
	22	277.61	277.08	277.57	277.16	276.86	276.69 -	276.84	276.32	276.50	276.98	277.00	277.84	22
	23	277.65	277.02 -	277.56	277.10	276.92	276.71	276.84	276.33	276.61	276.96	277.00	277.85	23
	24	277.69	277.04	277.57	277.05	276.95	276.71	276.82	276.31	276.72	276.95	277.04	277.86	24
	25	277.74	277.06	277.60	277.01	276.96	276.72	276.83	276.29	276.80	276.93	277.17	277.86	25
	26	277.77	277.07	277.62	276.99	276.99 +	276.73	276.83	276.26	276.86	276.90	277.32	277.85	26
	27	277.82	277.11	277.63 +	276.95	276.98	276.75	276.81	276.21	276.92	276.88 -	277.43	277.84	27
	28	277.87	277.16	277.63 +	276.94	276.95	276.75	276.84	276.19 -	276.95	276.90	277.51	277.82	28
	29	277.92		277.60	276.91	276.93	276.76	276.88	276.29	276.97	276.91	277.57	277.84	29
	30	277.95		277.57	276.86 -	276.91	276.79	276.90	276.39	276.99 +	276.90	277.62 +	277.83	30
31	277.96 +		277.56		276.87		276.88	276.42		276.89		277.82	31	
Monatsmittel		277.47	277.46	277.47	277.32	276.88	276.86	276.90	276.48 -	276.56	277.07	277.05	277.89 +	
Maximum		277.97	277.95	277.64	277.59	277.00	277.15	277.09	276.87 -	277.01	277.25	277.65	278.16 +	
Datum		30.01	01.02	27.03	02.04	26.05	09.06	09.07	01.08	30.09	07.10	30.11	10.12	
Amplitude		1.00	0.93	0.46	0.75	0.22	0.47	0.30	0.70	0.63	0.37	0.81	0.51	
Jahr 2025		Mittel	277.12 m ü.M.			Maximum	278.16 (10.Dez)		Minimum	276.17 (28.Aug)			Amplitude	1.99 m



Periode		2014 - 2025											
Monatsmittel	277.20	277.32 +	277.21	277.06	277.01	276.93	277.00	277.05	276.85	276.85	276.65 -	276.88	
Maximum	278.08	278.22	277.86	277.95	279.09 +	278.99	279.04	278.85	278.19	277.45 -	277.65	278.16	
Jahr	2024	2024	2024	2024	2016	2016	2016	2021	2021	2016	2025	2025	
Minimum	276.35	276.62 +	276.11	276.17	276.25	275.94	276.25	276.17	275.94	276.10	275.79 -	275.83	
Jahr	2017	2015	2015	2017	2019	2019	2023	2025	2020	2020	2018	2018	
Amplitude	1.00	0.94	0.94	0.91	1.78	1.00	1.95 +	0.70 -	0.92	1.08	0.81	1.21	
Jahr	2025	2018	2015	2016	2016	2016	2021	2025	2021	2020	2025	2023	
Periode	Mittel	277.00 m ü.M.			Maximum	279.09 (25.Mai 2016)		Minimum	275.79 (29.Nov 2018)			Amplitude	3.30 m

Darstellung der letzten 12 Jahre



**Grundwassertemperatur**

Birstal

**Amt für Umweltschutz und Energie**

Reinach

24.C.17

Altersheim (alt 24.J.1)

**Kanton Basel-Landschaft**

Abstichpunkt:

0.00

m ü.M.

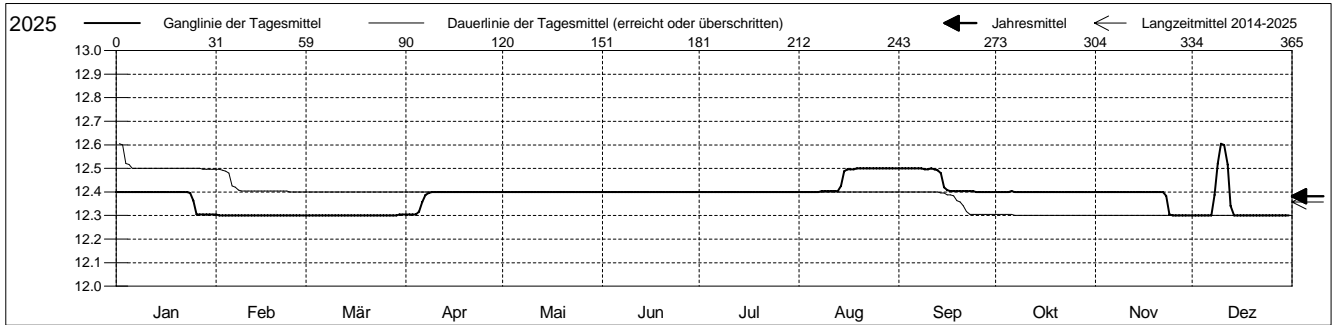
Koordinaten: 0.00 / 0.00

OK Terrain:

0.00

m ü.M.

2025	Januar	Februar	März	April	Mai	Juni	Juli	August	September	Oktober	November	Dezember	
1	12.4 +	12.3 +	12.3 +	12.3 -	12.4 +	12.4 +	12.4 +	12.4 -	12.5 +	12.4 +	12.4 +	12.3 -	1
2	12.4 +	12.3 +	12.3 +	12.3 -	12.4 +	12.4 +	12.4 +	12.4 -	12.5 +	12.4 +	12.4 +	12.3 -	2
3	12.4 +	12.3 +	12.3 +	12.3 -	12.4 +	12.4 +	12.4 +	12.4 -	12.5 +	12.4 +	12.4 +	12.3 -	3
4	12.4 +	12.3 +	12.3 +	12.3 -	12.4 +	12.4 +	12.4 +	12.4 -	12.5 +	12.4 +	12.4 +	12.3 -	4
5	12.4 +	12.3 +	12.3 +	12.3 -	12.4 +	12.4 +	12.4 +	12.4 -	12.5 +	12.4 +	12.4 +	12.3 -	5
Tagesmittel													
6	12.4 +	12.3 +	12.3 +	12.4 +	12.4 +	12.4 +	12.4 +	12.4 -	12.5 +	12.4 +	12.4 +	12.3 -	6
7	12.4 +	12.3 +	12.3 +	12.4 +	12.4 +	12.4 +	12.4 +	12.4 -	12.5 +	12.4 +	12.4 +	12.3 -	7
8	12.4 +	12.3 +	12.3 +	12.4 +	12.4 +	12.4 +	12.4 +	12.4 -	12.5 +	12.4 +	12.4 +	12.4	8
9	12.4 +	12.3 +	12.3 +	12.4 +	12.4 +	12.4 +	12.4 +	12.4 -	12.5 +	12.4 +	12.4 +	12.5	9
10	12.4 +	12.3 +	12.3 +	12.4 +	12.4 +	12.4 +	12.4 +	12.4 -	12.5 +	12.4 +	12.4 +	12.6 +	10
11	12.4 +	12.3 +	12.3 +	12.4 +	12.4 +	12.4 +	12.4 +	12.4 -	12.5 +	12.4 +	12.4 +	12.6 +	11
12	12.4 +	12.3 +	12.3 +	12.4 +	12.4 +	12.4 +	12.4 +	12.4 -	12.5 +	12.4 +	12.4 +	12.5	12
13	12.4 +	12.3 +	12.3 +	12.4 +	12.4 +	12.4 +	12.4 +	12.4 -	12.5 +	12.4 +	12.4 +	12.3 -	13
14	12.4 +	12.3 +	12.3 +	12.4 +	12.4 +	12.4 +	12.4 +	12.4 -	12.5 +	12.4 +	12.4 +	12.3 -	14
15	12.4 +	12.3 +	12.3 +	12.4 +	12.4 +	12.4 +	12.4 +	12.5 +	12.4 -	12.4 +	12.4 +	12.3 -	15
Max. +													
16	12.4 +	12.3 +	12.3 +	12.4 +	12.4 +	12.4 +	12.4 +	12.5 +	12.4 -	12.4 +	12.4 +	12.3 -	16
17	12.4 +	12.3 +	12.3 +	12.4 +	12.4 +	12.4 +	12.4 +	12.5 +	12.4 -	12.4 +	12.4 +	12.3 -	17
18	12.4 +	12.3 +	12.3 +	12.4 +	12.4 +	12.4 +	12.4 +	12.5 +	12.4 -	12.4 +	12.4 +	12.3 -	18
19	12.4 +	12.3 +	12.3 +	12.4 +	12.4 +	12.4 +	12.4 +	12.5 +	12.4 -	12.4 +	12.4 +	12.3 -	19
20	12.4 +	12.3 +	12.3 +	12.4 +	12.4 +	12.4 +	12.4 +	12.5 +	12.4 -	12.4 +	12.4 +	12.3 -	20
Min. -													
21	12.4 +	12.3 +	12.3 +	12.4 +	12.4 +	12.4 +	12.4 +	12.5 +	12.4 -	12.4 +	12.4 +	12.3 -	21
22	12.4 +	12.3 +	12.3 +	12.4 +	12.4 +	12.4 +	12.4 +	12.5 +	12.4 -	12.4 +	12.4 +	12.3 -	22
23	12.4 +	12.3 +	12.3 +	12.4 +	12.4 +	12.4 +	12.4 +	12.5 +	12.4 -	12.4 +	12.4 +	12.3 -	23
24	12.4 +	12.3 +	12.3 +	12.4 +	12.4 +	12.4 +	12.4 +	12.5 +	12.4 -	12.4 +	12.3 -	12.3 -	24
25	12.4 +	12.3 +	12.3 +	12.4 +	12.4 +	12.4 +	12.4 +	12.5 +	12.4 -	12.4 +	12.3 -	12.3 -	25
26	12.3 -	12.3 +	12.3 +	12.4 +	12.4 +	12.4 +	12.4 +	12.5 +	12.4 -	12.4 +	12.3 -	12.3 -	26
27	12.3 -	12.3 +	12.3 +	12.4 +	12.4 +	12.4 +	12.4 +	12.5 +	12.4 -	12.4 +	12.3 -	12.3 -	27
28	12.3 -	12.3 +	12.3 +	12.4 +	12.4 +	12.4 +	12.4 +	12.5 +	12.4 -	12.4 +	12.3 -	12.3 -	28
29	12.3 -		12.3 +	12.4 +	12.4 +	12.4 +	12.4 +	12.5 +	12.4 -	12.4 +	12.3 -	12.3 -	29
30	12.3 -		12.3 +	12.4 +	12.4 +	12.4 +	12.4 +	12.5 +	12.4 -	12.4 +	12.3 -	12.3 -	30
31	12.3 -		12.3 +		12.4 +		12.4 +	12.5 +		12.4 +		12.3 -	31
Monatsmittel	12.4	12.3 -	12.3 -	12.4	12.4	12.4	12.4	12.5 +	12.4	12.4	12.4	12.3 -	
Maximum	12.4 -	12.4 -	12.4 -	12.4 -	12.4 -	12.4 -	12.4 -	12.5	12.5	12.5	12.4 -	12.7 +	
Datum	01.01	01.02	30.03	01.04	01.05	01.06	01.07	08.08	01.09	06.10	01.11	10.12	
Minimum	12.3 -	12.3 -	12.3 -	12.3 -	12.4 +	12.4 +	12.4 +	12.4 +	12.4 +	12.4 +	12.3 -	12.3 -	
Datum	24.01	01.02	01.03	01.04	01.05	01.06	01.07	01.08	09.09	01.10	23.11	01.12	
Amplitude	0.1	0.1	0.1	0.1	0.0 +	0.0 +	0.0 +	0.1	0.1	0.1	0.1	0.4	
Jahr 2025	Mittel	12.4 °C		Maximum	12.7 (10.Dez)			Minimum	12.3 (24.Jan)			Amplitude	0.4 °C



Periode	2014 - 2025												
Monatsmittel	12.2 -	12.2 -	12.2 -	12.3	12.4	12.5 +	12.5 +	12.5 +	12.5 +	12.4	12.3	12.2 -	
Maximum	12.5 -	12.6	12.6	12.6	13.4 +	13.4 +	13.4 +	13.2	13.1	12.7	12.7	12.7	
Jahr	2017	2024	2016	2016	2016	2016	2016	2021	2021	2016	2016	2025	
Minimum	11.7 -	11.7 -	11.8	11.8	11.8	11.8	11.9	11.9	12.0 +	12.0 +	11.9	11.7 -	
Jahr	2023	2023	2023	2014	2014	2014	2014	2014	2014	2022	2022	2022	
Amplitude	0.4	0.6	0.2	0.1 -	0.8 +	0.6	0.7	0.3	0.4	0.2	0.2	0.4	
Jahr	2024	2024	2016	2016	2016	2016	2016	2014	2021	2017	2019	2025	
Periode	Mittel	12.4 °C		Maximum	13.4 (28.Mai 2016)			Minimum	11.7 (18.Dez 2022)			Amplitude	1.7 °C

Darstellung der letzten 12 Jahre

