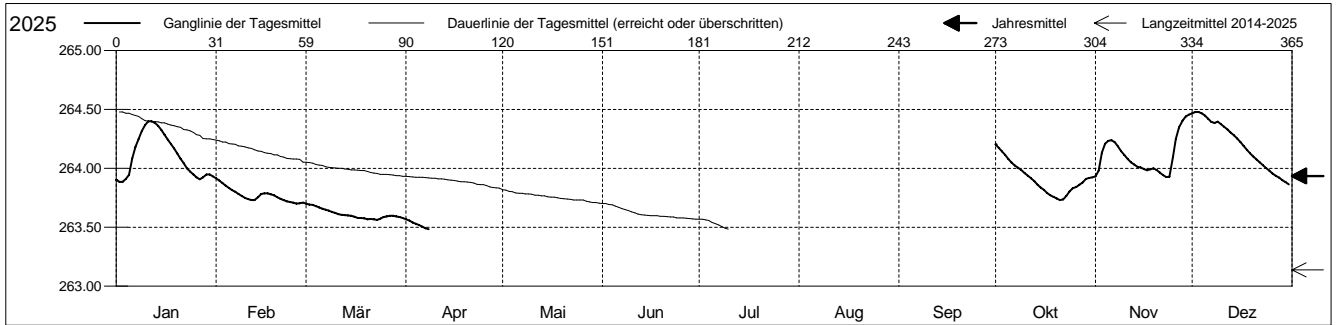


**Grundwasserstände**

Birstal  
 Münchenstein 20.J.116 Platanenweg  
 Abstichpunkt: 0.00 m ü.M.  
 OK Terrain: 0.00 m ü.M.

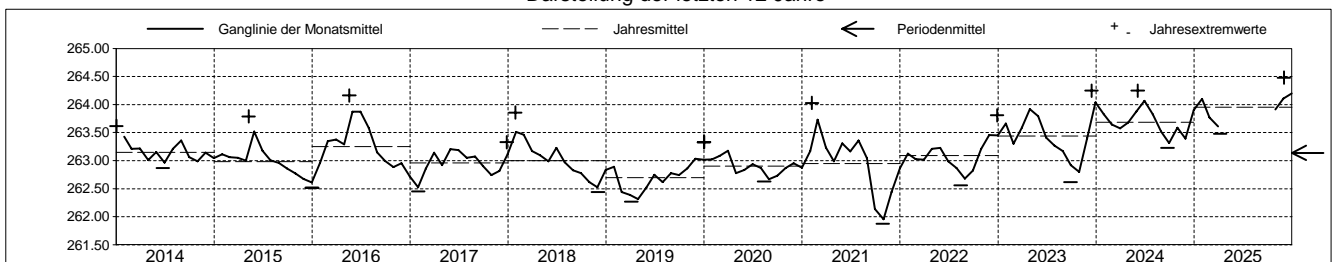
**Amt für Umweltschutz und Energie**  
**Kanton Basel-Landschaft**  
 Koordinaten: 0.00 / 0.00

2025	Januar	Februar	März	April	Mai	Juni	Juli	August	September	Oktober	November	Dezember	
1	263.90	263.92 +	263.70 +	263.57 +						264.20 +	263.93 -	264.47	1
2	263.89 -	263.90	263.69	263.56						264.17	263.98	264.48 +	2
3	263.89 -	263.88	263.69	263.54						264.14	264.13	264.48 +	3
4	263.91	263.85	263.68	263.53						264.11	264.21	264.47	4
5	263.95	263.83	263.67	263.52						264.08	264.23	264.45	5
Tagesmittel													
6	264.09	263.82	263.66	263.51						264.05	264.24	264.42	6
7	264.18	263.80	263.65	263.49						264.02	264.22	264.39	7
8	264.25	263.78	263.64	263.48						264.01	264.19	264.39	8
9	264.32	263.77	263.63							263.99	264.15	264.40	9
10	264.37	263.75	263.62							263.96	264.11	264.37	10
11	264.40 +	263.74	263.61							263.94	264.08	264.35	11
12	264.40 +	263.73	263.61							263.92	264.05	264.33	12
13	264.39	263.73	263.60							263.89	264.03	264.30	13
14	264.36	263.76	263.60							263.86	264.01	264.28	14
15	264.33	263.78	263.60							263.84	264.01	264.25	15
Max. +													
16	264.29	263.79	263.59							263.82	264.00	264.22	16
17	264.24	263.79	263.58							263.79	263.98	264.19	17
18	264.21	263.78	263.58							263.77	263.99	264.16	18
19	264.17	263.77	263.58							263.76	264.00	264.13	19
20	264.13	263.76	263.57							263.74	263.99	264.10	20
Min. -													
21	264.08	263.74	263.57							263.73 -	263.96	264.08	21
22	264.04	263.73	263.57							263.74	263.94	264.05	22
23	264.00	263.72	263.56 -							263.77	263.93 -	264.03	23
24	263.97	263.72	263.57							263.81	263.93 -	264.00	24
25	263.95	263.71	263.59							263.83	264.10	263.98	25
26	263.92	263.70 -	263.59							263.84	264.25	263.96	26
27	263.91	263.70 -	263.60							263.86	264.35	263.94	27
28	263.93	263.71	263.60							263.88	264.41	263.92	28
29	263.95		263.59							263.91	264.44	263.90	29
30	263.95		263.59							263.92	264.46 +	263.88	30
31	263.93		263.58							263.92		263.86 -	31
Monatsmittel	264.11	263.77	263.61 -							263.91	264.11	264.20 +	
Maximum	264.41	263.92	263.71	263.57 -						264.22	264.46	264.48 +	
Datum	11.01	01.02	01.03	01.04						01.10	30.11	01.12	
Amplitude	0.54	0.22	0.15	0.09						0.49	0.55	0.62	
Jahr 2025	Mittel	263.94 m ü.M.		Maximum	264.48 (01.Dez)			Minimum	263.48 (08.Apr)			Amplitude	1.00 m



Periode	2014 - 2025												
Monatsmittel	263.28	263.25	263.21	263.11	263.30 +	263.25	263.15	263.02	262.84 -	262.94	263.08	263.22	
Maximum	264.41	264.03	263.91	264.04	264.16	264.25	264.06	263.70	263.39 -	264.22	264.46	264.48 +	
Jahr	2025	2021	2023	2023	2016	2024	2016	2024	2024	2025	2025	2025	
Minimum	262.45	262.31	262.30	262.27	262.27	262.63 +	262.51	262.48	262.00	261.88 -	261.99	262.44	
Jahr	2017	2019	2019	2019	2019	2019	2019	2021	2021	2021	2021	2018	
Amplitude	0.75	0.72	0.61	0.61	0.83	0.51	1.05 +	1.00	0.57	0.49 -	0.74	0.72	
Jahr	2021	2021	2023	2016	2015	2021	2021	2021	2023	2025	2023	2018	
Periode	Mittel	263.14 m ü.M.		Maximum	264.48 (01.Dez 2025)			Minimum	261.88 (28.Okt 2021)			Amplitude	2.60 m

Darstellung der letzten 12 Jahre

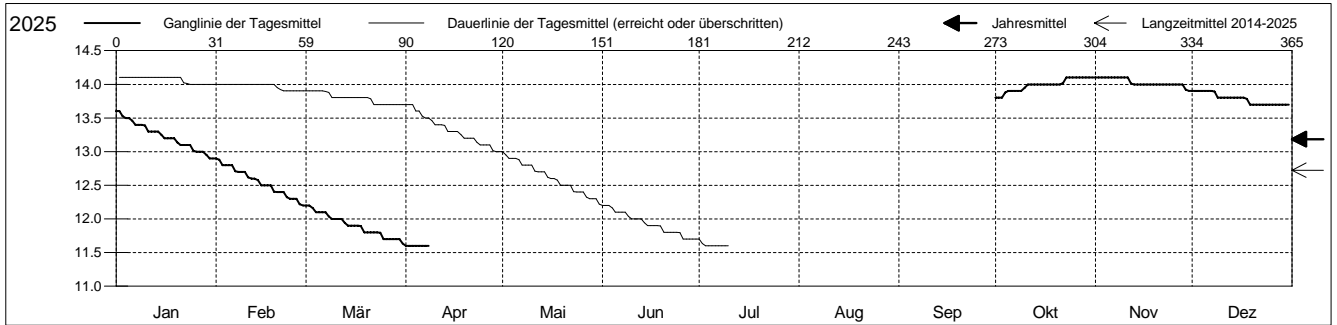


**Grundwassertemperatur**

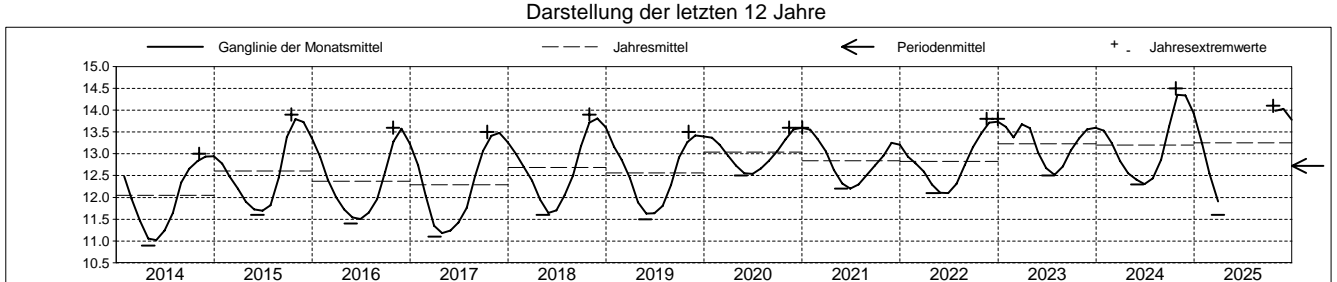
Birstal  
 Münchenstein 20.J.116 Platanenweg  
 Abstichpunkt: 0.00 m ü.M.  
 OK Terrain: 0.00 m ü.M.

**Amt für Umweltschutz und Energie**  
**Kanton Basel-Landschaft**  
 Koordinaten: 0.00 / 0.00

2025	Januar	Februar	März	April	Mai	Juni	Juli	August	September	Oktober	November	Dezember	
1	13.6 +	12.9 +	12.2 +	11.6 +						13.8 -	14.1 +	13.9 +	1
2	13.6 +	12.9 +	12.2 +	11.6 +						13.8 -	14.1 +	13.9 +	2
3	13.5	12.8	12.2 +	11.6 +						13.8 -	14.1 +	13.9 +	3
4	13.5	12.8	12.1	11.6 +						13.9	14.1 +	13.9 +	4
5	13.5	12.8	12.1	11.6 +						13.9	14.1 +	13.9 +	5
Tagesmittel													
6	13.5	12.8	12.1	11.6 +						13.9	14.1 +	13.9 +	6
7	13.4	12.7	12.1	11.6 +						13.9	14.1 +	13.9 +	7
8	13.4	12.7	12.0	11.6 +						13.9	14.1 +	13.9 +	8
9	13.4	12.7	12.0							13.9	14.1 +	13.8	9
10	13.4	12.7	12.0							13.9	14.1 +	13.8	10
11	13.3	12.6	12.0							14.0	14.1 +	13.8	11
12	13.3	12.6	12.0							14.0	14.1 +	13.8	12
13	13.3	12.6	11.9							14.0	14.0	13.8	13
14	13.3	12.6	11.9							14.0	14.0	13.8	14
15	13.3	12.5	11.9							14.0	14.0	13.8	15
Max. +													
16	13.2	12.5	11.9							14.0	14.0	13.8	16
17	13.2	12.5	11.9							14.0	14.0	13.8	17
18	13.2	12.5	11.9							14.0	14.0	13.8	18
19	13.2	12.4	11.8							14.0	14.0	13.7 -	19
20	13.1	12.4	11.8							14.0	14.0	13.7 -	20
Min. -													
21	13.1	12.4	11.8							14.0	14.0	13.7 -	21
22	13.1	12.4	11.8							14.0	14.0	13.7 -	22
23	13.1	12.3	11.8							14.1 +	14.0	13.7 -	23
24	13.1	12.3	11.8							14.1 +	14.0	13.7 -	24
25	13.0	12.3	11.7							14.1 +	14.0	13.7 -	25
26	13.0	12.3	11.7							14.1 +	14.0	13.7 -	26
27	13.0	12.2 -	11.7							14.1 +	14.0	13.7 -	27
28	13.0	12.2 -	11.7							14.1 +	14.0	13.7 -	28
29	12.9 -		11.7							14.1 +	13.9 -	13.7 -	29
30	12.9 -		11.7							14.1 +	13.9 -	13.7 -	30
31	12.9 -		11.6 -							14.1 +		13.7 -	31
Monatsmittel	13.2	12.6	11.9 -							14.0 +	14.0 +	13.8	
Maximum	13.6	12.9	12.2	11.6 -						14.1 +	14.1 +	13.9	
Datum	01.01	01.02	01.03	01.04						22.10	01.11	01.12	
Minimum	12.9	12.2	11.6 -	11.6 -						13.8	13.9 +	13.7	
Datum	29.01	27.02	31.03	01.04						01.10	29.11	18.12	
Amplitude	0.7	0.7	0.6	0.0 +						0.3	0.2	0.2	
Jahr 2025	Mittel	13.2 °C		Maximum	14.1 (22.Okt)			Minimum	11.6 (31.Mär)		Amplitude	2.5 °C	



Periode	2014 - 2025												
Monatsmittel	13.1	12.7	12.4	12.1	11.9 -	11.9 -	12.1	12.5	13.0	13.5	13.6 +	13.5	
Maximum	13.8	13.5	13.8	13.7	13.4	12.7 -	12.8	13.2	14.1	14.5 +	14.4	14.2	
Jahr	2023	2021	2023	2023	2023	2023	2020	2024	2024	2024	2024	2024	
Minimum	12.2	11.7	11.2	10.9 -	10.9 -	11.1	11.3	11.8	12.2	12.7	12.9 +	12.9 +	
Jahr	2014	2014	2014	2014	2014	2014	2014	2016	2016	2014	2014	2014	
Amplitude	0.7	0.7	0.6	0.5	0.8	0.3 -	0.7	1.0 +	0.9	0.7	0.3 -	0.6	
Jahr	2025	2017	2014	2018	2023	2017	2014	2015	2024	2016	2015	2024	
Periode	Mittel	12.7 °C		Maximum	14.5 (25.Okt 2024)			Minimum	10.9 (30.Apr 2014)		Amplitude	3.6 °C	

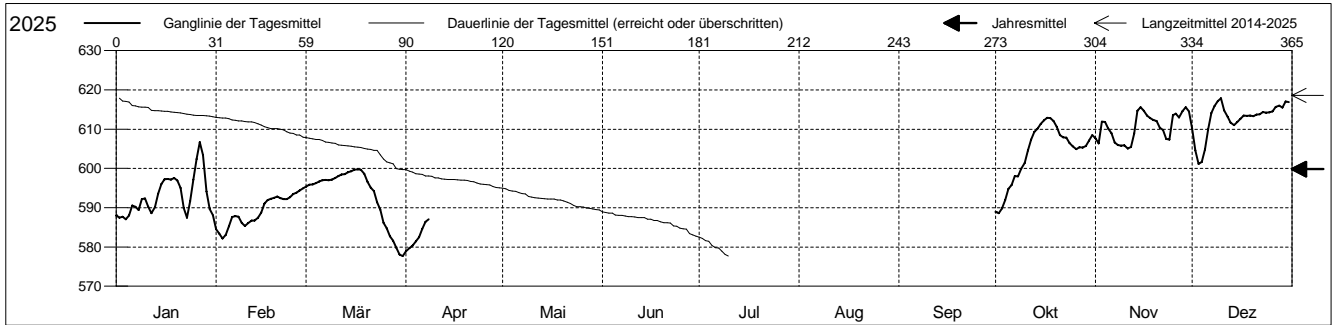


**Leitfähigkeit**

Birstal  
 Münchenstein 20.J.116 Platanenweg  
 Abstichpunkt: 0.00 m ü.M.  
 OK Terrain: 0.00 m ü.M.

**Amt für Umweltschutz und Energie**  
**Kanton Basel-Landschaft**  
 Koordinaten: 0.00 / 0.00

2025	Januar	Februar	März	April	Mai	Juni	Juli	August	September	Oktober	November	Dezember	
1	588	585	595	579						589 -	608	610	1
2	587 -	583	596	580						589 -	606	605	2
3	588	582 -	596	580						590	612	601 -	3
4	587 -	583	596	581						592	612	602	4
5	588	585	597	583						595	610	605	5
Tagesmittel													
6	591	588	597	585						596	609	610	6
7	590	588	597	586						598	607	614	7
8	589	588	597	587 +						598	606	616	8
9	592	586	597							600	606	617	9
10	592	585	598							601	606	618 +	10
11	590	586	598							605	605 -	615	11
12	589	587	598							607	605 -	613	12
13	590	587	599							609	609	612	13
14	594	588	599							610	615	611	14
15	596	589	599							611	616 +	612	15
Max. +													
16	597	591	600 +							612	615	613	16
17	597	592	600 +							613 +	613	614	17
18	597	592	600 +							613 +	613	613	18
19	598	593	599							612	612	614	19
20	597	593	597							611	612	613	20
Min. -													
21	595	592	595							609	610	614	21
22	590	592	594							608	610	614	22
23	587 -	592	591							608	608	614	23
24	592	593	590							607	607	614	24
25	597	593	586							606	614	614	25
26	602	594	585							605	614	615	26
27	607 +	594	583							605	613	616	27
28	603	595 +	582							605	615	616	28
29	594		580							606	616 +	616	29
30	590		578 -							607	615	617	30
31	588		578 -							609		617	31
Monatsmittel	593	589 -	593							604	611	613 +	
Maximum	608	596	601	588 -						614	626	629 +	
Datum	27.01	28.02	18.03	08.04						16.10	22.11	28.12	
Minimum	585	581	575 -	577						587	604 +	595	
Datum	02.01	03.02	31.03	01.04						02.10	02.11	04.12	
Amplitude	23	15	26	11						27	22	34	
Jahr 2025	Mittel	600	Maximum	629 (28.Dez)	Minimum	575 (31.Mär)	Amplitude	54					



Periode	2014 - 2025												
Monatsmittel	629 +	628	623	622	611	608 -	608 -	608 -	613	619	622	629 +	
Maximum	664	665	671 +	660	644	639 -	642	653	656	659	664	661	
Jahr	2023	2023	2023	2023	2022	2022	2022	2023	2022	2023	2023	2022	
Minimum	585	581	575	577	529	513 -	515	545	546	587	592 +	585	
Jahr	2025	2025	2025	2025	2024	2024	2024	2024	2024	2025	2024	2024	
Amplitude	29	19 -	40	49	81 +	30	52	24	63	33	39	35	
Jahr	2020	2023	2023	2023	2024	2023	2024	2016	2024	2024	2021	2023	
Periode	Mittel	619	Maximum	671 (29.Mär 2023)	Minimum	513 (24.Jun 2024)	Amplitude	158					

Darstellung der letzten 12 Jahre

