

**Grundwasserstände**

Laufental

Laufen

Abstichpunkt:

OK Terrain:

117.J.3

0.00

0.00

Stadthaus Laufen

m ü.M.

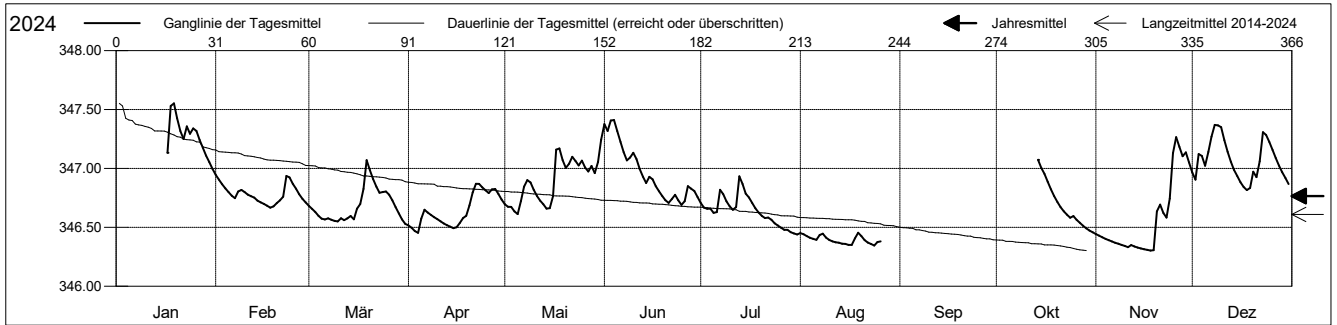
m ü.M.

**Amt für Umweltschutz und Energie**

**Kanton Basel-Landschaft**

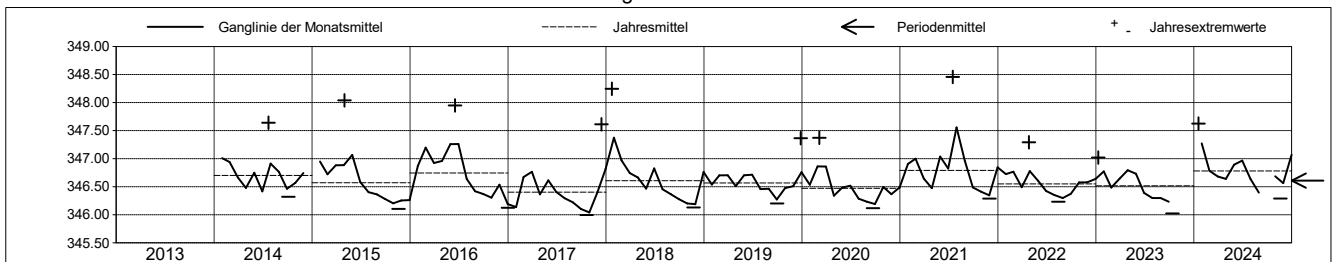
Koordinaten: 0.00 / 0.00

2024	Januar	Februar	März	April	Mai	Juni	Juli	August	September	Oktober	November	Dezember	
1		346.95 +	346.68	346.52	346.70	347.38	346.71	346.45 +			346.44	346.97	1
2		346.90	346.66	346.50	346.67	347.32	346.67	346.44			346.43	346.90	2
3		346.87	346.63	346.47	346.67	347.41 +	346.66	346.43			346.42	347.12	3
4		346.83	346.60	346.45 -	346.64	347.41 +	346.66	346.41			346.40	347.11	4
5		346.80	346.57	346.57	346.61 -	347.32	346.62	346.40			346.39	347.02	5
Tagesmittel													
6		346.77	346.57	346.65	346.72	347.23	346.63	346.39			346.38	347.14	6
7		346.75	346.58	346.63	346.85	347.14	346.82	346.43			346.37	347.27	7
8		346.80	346.56	346.61	346.90	347.07	346.78	346.45 +			346.36	347.37 +	8
9		346.82	346.55	346.59	346.88	347.09	346.72	346.41			346.35	347.37 +	9
10		346.80	346.55	346.57	346.82	347.13	346.68	346.39			346.34	347.35	10
11		346.78	346.58	346.55	346.77	347.08	346.65	346.38			346.33	347.24	11
12		346.76	346.56	346.53	346.73	346.99	346.67	346.37			346.35	347.14	12
13		346.75	346.58	346.52	346.70	346.93	346.93 +	346.37			346.34	347.06	13
14		346.73	346.60	346.51	346.66	346.88	346.87	346.36		347.07 +	346.33	346.99	14
15	Max. +	346.71	346.57	346.49	346.66	346.93	346.79	346.36		347.00	346.32	346.94	15
16		346.70	346.66	346.50	346.76	346.91	346.75	346.35		346.95	346.31	346.88	16
17	347.13	346.68	346.70	346.54	347.16	346.85	346.71	346.35		346.89	346.31	346.84	17
18	347.53	346.67 -	346.83	346.58	347.17	346.81	346.66	346.41		346.82	346.30 -	346.82 -	18
19	347.55 +	346.68	347.07 +	346.60	347.07	346.77	346.63	346.45 +		346.77	346.31	346.83	19
20	347.43	346.71	346.99	346.69	347.00	346.73	346.60	346.43		346.72	346.64	346.97	20
21	347.32	346.73	346.91	346.80	347.04	346.71	346.58	346.39		346.67	346.69	346.93	21
22	347.25	346.76	346.85	346.87 +	347.10	346.74	346.58	346.37		346.64	346.62	347.06	22
23	347.36	346.94	346.79	346.87 +	347.06	346.78	346.56	346.36		346.61	346.58	347.31	23
24	347.29	346.92	346.80	346.84	347.03	346.73	346.53	346.35		346.58	346.74	347.28	24
25	347.34	346.87	346.80	346.81	347.07	346.69 -	346.52	346.38		346.60	347.13	347.22	25
26	347.32	346.83	346.78	346.79	347.01	346.72	346.50	346.38		346.56	347.27 +	347.16	26
27	347.24	346.78	346.73	346.82	346.97	346.85	346.48			346.54	347.18	347.09	27
28	347.18	346.74	346.67	346.83	347.02	346.83	346.48			346.51	347.10	347.02	28
29	347.11	346.71	346.62	346.78	346.96	346.81	346.46			346.49	347.14	346.97	29
30	347.05		346.57	346.74	347.05	346.76	346.45			346.47	347.05	346.92	30
31	347.00		346.53 -		347.24 +		346.44 -			346.46		346.87	31
Monatsmittel	347.27 +	346.78	346.68	346.64	346.89	346.97	346.64	346.39 -		346.69	346.56	347.07	
Maximum	347.63 +	346.97	347.10	346.89	347.34	347.45	346.96	346.48 -		347.10	347.30	347.41	
Datum	19.01	01.02	19.03	23.04	31.05	03.06	13.07	07.08		14.10	26.11	09.12	
Amplitude	0.68	0.31	0.59	0.46	0.74	0.78	0.53	0.14		0.65	1.01	0.60	
Jahr 2024	Mittel	346.77 m ü.M.		Maximum	347.63 (19.Jan)			Minimum	346.29 (19.Nov)			Amplitude	1.33 m



Periode	2014 - 2024												
Monatsmittel	346.83 +	346.83 +	346.73	346.63	346.78	346.67	346.57	346.43	346.31 -	346.40	346.45	346.65	
Maximum	348.25	347.77	347.52	347.73	348.04	347.95	348.46 +	347.50	346.89 -	347.15	347.41	347.61	
Jahr	2018	2021	2015	2016	2015	2016	2021	2021	2022	2020	2014	2017	
Minimum	346.07	346.38 +	346.33	346.25	346.33	346.26	346.19	346.12	346.05	346.00 -	346.01	346.12	
Jahr	2017	2019	2023	2017	2020	2017	2017	2017	2017	2017	2017	2016	
Amplitude	1.55 +	1.24	0.94	1.22	1.47	1.46	1.33	0.94	0.65 -	0.96	1.02	1.34	
Jahr	2016	2021	2015	2016	2015	2018	2021	2021	2022	2020	2017	2017	
Periode	Mittel	346.61 m ü.M.		Maximum	348.46 (16.Jul 2021)			Minimum	346.00 (20.Okt 2017)			Amplitude	2.46 m

Darstellung der letzten 11 Jahre



**Grundwassertemperatur**

Laufental

Laufen 117.J.3 Stadthaus Laufen

Abstichpunkt: 0.00 m ü.M.

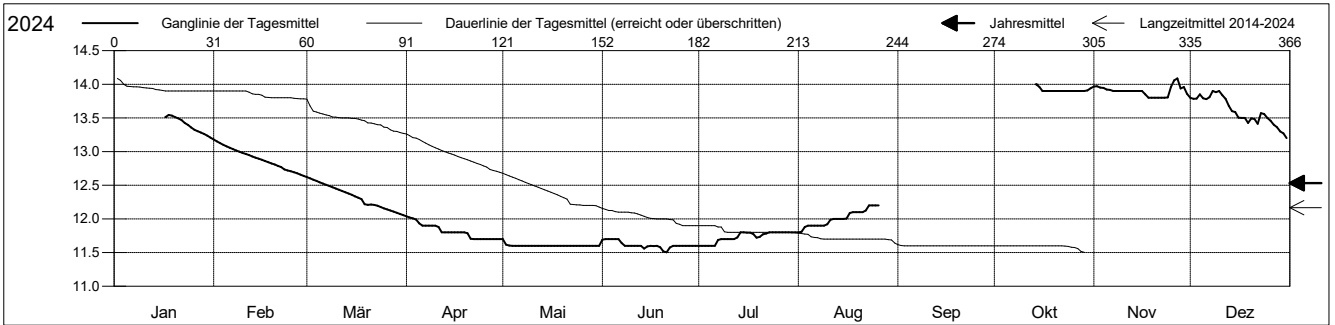
OK Terrain: 0.00 m ü.M.

**Amt für Umweltschutz und Energie**

**Kanton Basel-Landschaft**

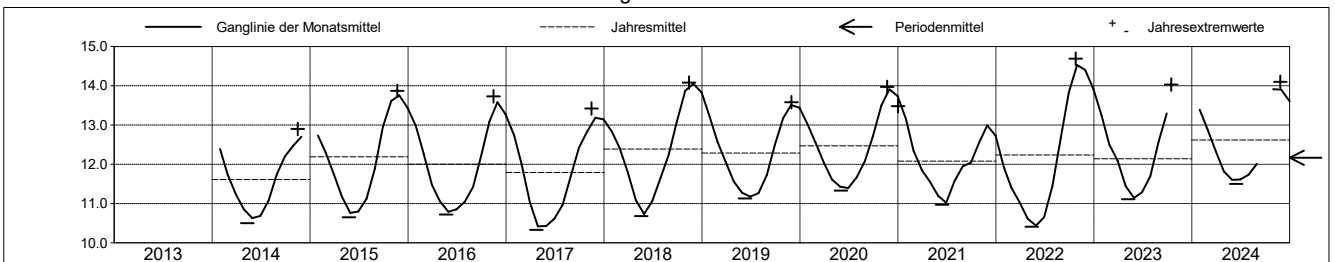
Koordinaten: 0.00 / 0.00

2024	Januar	Februar	März	April	Mai	Juni	Juli	August	September	Oktober	November	Dezember	
1		13.2 +	12.6 +	12.0 +	11.7 +	11.7 +	11.6 -	11.8			14.0	13.8	1
2		13.2 +	12.6 +	12.0 +	11.6 -	11.7 +	11.6 -	11.8			14.0	13.8	2
3		13.1	12.6 +	12.0 +	11.6 -	11.7 +	11.6 -	11.9			13.9	13.8	3
4		13.1	12.6 +	12.0 +	11.6 -	11.7 +	11.6 -	11.9			13.9	13.9 +	4
5	Tagesmittel	13.1	12.5	11.9	11.6 -	11.7 +	11.6 -	11.9			13.9	13.8	5
6		13.1	12.5	11.9	11.6 -	11.7 +	11.6 -	11.9			13.9	13.8	6
7		13.0	12.5	11.9	11.6 -	11.6	11.7	11.9			13.9	13.8	7
8		13.0	12.5	11.9	11.6 -	11.6	11.7	11.9			13.9	13.9 +	8
9		13.0	12.5	11.9	11.6 -	11.6	11.7	11.9			13.9	13.9 +	9
10		13.0	12.5	11.9	11.6 -	11.6	11.7	11.9			13.9	13.9 +	10
11		13.0	12.4	11.9	11.6 -	11.6	11.7	12.0			13.9	13.8	11
12		12.9	12.4	11.8	11.6 -	11.6	11.7	12.0			13.9	13.8	12
13		12.9	12.4	11.8	11.6 -	11.6	11.7	12.0			13.9	13.7	13
14		12.9	12.4	11.8	11.6 -	11.6	11.8 +	12.0		14.0 +	13.9	13.6	14
15	Max. +	12.9	12.4	11.8	11.6 -	11.6	11.8 +	12.0		14.0 +	13.9	13.6	15
16		12.9	12.3	11.8	11.6 -	11.6	11.8 +	12.0		13.9	13.9	13.5	16
17	13.5 +	12.9	12.3	11.8	11.6 -	11.6	11.8 +	12.1		13.9	13.9	13.5	17
18	13.5 +	12.8	12.3	11.8	11.6 -	11.6	11.8 +	12.1		13.9	13.8 -	13.5	18
19	13.5 +	12.8	12.2	11.8	11.6 -	11.6	11.7	12.1		13.9	13.8 -	13.4	19
20	Min. -	13.5 +	12.8	12.2	11.8	11.6 -	11.5 -	11.7		13.9	13.8 -	13.5	20
21	13.5 +	12.8	12.2	11.7 -	11.6 -	11.5 -	11.8 +	12.1		13.9	13.8 -	13.5	21
22	13.5 +	12.8	12.2	11.7 -	11.6 -	11.6	11.8 +	12.1		13.9	13.8 -	13.4	22
23	13.4	12.7	12.2	11.7 -	11.6 -	11.6	11.8 +	12.2 +		13.9	13.8 -	13.6	23
24	13.4	12.7	12.2	11.7 -	11.6 -	11.6	11.8 +	12.2 +		13.9	13.8 -	13.6	24
25	13.4	12.7	12.2	11.7 -	11.6 -	11.6	11.8 +	12.2 +		13.9	14.0	13.5	25
26	13.3	12.7	12.1 -	11.7 -	11.6 -	11.6	11.8 +	12.2 +		13.9	14.1 +	13.5	26
27	13.3	12.7	12.1 -	11.7 -	11.6 -	11.6	11.8 +	12.2 +		13.9	14.1 +	13.4	27
28	13.3	12.7	12.1 -	11.7 -	11.6 -	11.6	11.8 +	12.2 +		13.9	13.9	13.4	28
29	13.3	12.6 -	12.1 -	11.7 -	11.6 -	11.6	11.8 +	12.2 +		13.9	14.0	13.3	29
30	13.2		12.1 -	11.7 -	11.6 -	11.6	11.8 +	12.2 +		13.9	13.9	13.3	30
31	13.2		12.1 -	11.7 -	11.6 -	11.6	11.8 +	12.2 +		13.9		13.2 -	31
Monatsmittel	13.4	12.9	12.3	11.8	11.6 -	11.6 -	11.7	12.0		13.9 +	13.9 +	13.6	
Maximum	13.6	13.2	12.6	12.1	11.7 -	11.7 -	11.8	12.2		14.0	14.1 +	13.9	
Datum	18.01	01.02	01.03	01.04	01.05	01.06	13.07	22.08		14.10	26.11	04.12	
Minimum	13.2	12.6	12.1	11.7	11.6	11.5 -	11.6	11.8		13.9 +	13.8	13.2	
Datum	31.01	29.02	31.03	20.04	02.05	14.06	01.07	01.08		15.10	17.11	30.12	
Amplitude	0.4	0.6	0.6	0.4	0.1	0.2	0.2	0.4		0.1	0.3	0.7	
Jahr 2024	Mittel	12.5 °C			Maximum	14.1 (26.Nov)		Minimum	11.5 (14.Jun)		Amplitude	2.6 °C	



Periode	2014 - 2024												
Monatsmittel	12.9	12.3	11.7	11.2	10.9 -	11.0	11.4	12.0	12.7	13.4	13.6 +	13.5	
Maximum	13.6	13.2	12.6	12.1	11.7 -	11.7 -	12.1	13.3	14.4	14.7 +	14.6	14.1	
Jahr	2023	2024	2024	2024	2024	2024	2023	2022	2022	2022 +	2022	2022	
Minimum	11.6	11.3	10.6	10.3 -	10.4	10.5	10.7	11.2	11.7	12.3	12.6 +	12.4	
Jahr	2022	2022	2017	2017	2017	2022	2017	2016	2016	2021	2014	2021	
Amplitude	0.9	0.9	1.0	0.6	0.3 -	0.7	1.1	1.3 +	1.1	0.8	0.5	0.7	
Jahr	2023	2017	2017	2023	2021	2018	2022	2022	2022	2016	2022	2024	
Periode	Mittel	12.2 °C			Maximum	14.7 (25.Okt 2022)		Minimum	10.3 (23.Apr 2017)		Amplitude	4.4 °C	

Darstellung der letzten 11 Jahre



**Leitfähigkeit**

Laufental

**Amt für Umweltschutz und Energie**

Laufen

117.J.3

Stadthaus Laufen

**Kanton Basel-Landschaft**

Abstichpunkt:

0.00

m ü.M.

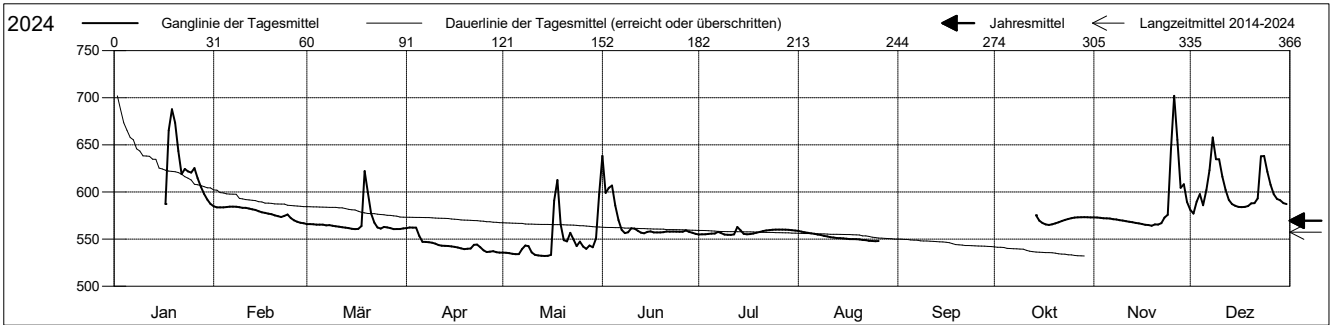
Koordinaten: 0.00 / 0.00

OK Terrain:

0.00

m ü.M.

2024	Januar	Februar	März	April	Mai	Juni	Juli	August	September	Oktober	November	Dezember	
1		585 +	566	562 +	536	638 +	555 -	559 +			573	581	1
2		584	566	562 +	536	599	555 -	558			573	577 -	2
3		584	566	562 +	535	604	555 -	557			573	590	3
4		584	565	562 +	534	607	556	557			572	598	4
5	Tagesmittel	584	565	553	534	586	556	556			572	586	5
6		584	565	547	534	570	556	556			572	602	6
7		584	565	547	539	560	558	555			571	623	7
8		584	565	547	543	556 -	556	554			571	658 +	8
9		584	564	546	543	557	555 -	553			570	635	9
10		583	564	545	536	561	555 -	553			570	635	10
11		583	563	544	533	561	555 -	552			569	616	11
12		582	563	543	533	559	555 -	552			568	602	12
13		582	562	543	532 -	557	563 +	551			568	592	13
14		581	562	543	532 -	556 -	559	551		575 +	567	587	14
15	Max. +	580	561 -	542	532 -	558	556	551		570	567	585	15
16		578	561 -	542	533	558	555 -	550		567	566	584	16
17	587	578	561 -	541	591	557	555 -	550		566	565	584	17
18	665	577	564	540	613 +	557	556	550		565	565	584	18
19	688 +	576	622 +	539	566	557	557	550		566	564 -	585	19
20	673	575	599	540	549	557	558	550		567	566	588	20
21	643	574	577	540	548	558	559	549		568	565	588	21
22	619	573	567	544	557	558	559	549		569	567	593	22
23	624	575	562	544	550	558	560	548		570	573	638	23
24	622	576	561 -	541	543	558	560	548		571	576	638	24
25	621	572	563	538	547	558	560	548		572	646	622	25
26	625	570	562	536 -	542	558	560	548		573	702 +	608	26
27	615	568	562	537	540	559	560			573	655	598	27
28	606	567 -	561 -	537	543	558	560			573	604	593	28
29	598	567 -	561 -	536 -	541	557	560			573	608	591	29
30	592	567 -	561 -	536 -	551	556 -	559			573	589	588	30
31	587	561 -	561 -	536 -	598	559	559			573	587	587	31
Monatsmittel	624 +	578	567	545 -	546	566	557	552		570	582	601	
Maximum	696	586	634	563	648	657	573	559 -		580	742 +	678	
Datum	19.01	01.02	19.03	01.04	17.05	01.06	13.07	01.08		14.10	26.11	08.12	
Minimum	585 +	566	559	535	531 -	554	553	547		564	564	574	
Datum	31.01	27.02	16.03	26.04	15.05	08.06	10.07	25.08		18.10	18.11	02.12	
Amplitude	111	20	75	28	117	103	20	12		16	178	104	
Jahr 2024	Mittel	569 ms		Maximum	742 (26.Nov)		Minimum	531 (15.Mai)			Amplitude	211 ms	



Periode	2014 - 2024												
Monatsmittel	585 +	579	566	552	550	549	547	543	542 -	546	558	573	
Maximum	696	678	634	619	648	657	687	620	593	580 -	742 +	730	
Jahr	2024	2021	2024	2022	2024	2018	2021	2021	2021	2024	2024	2017	
Minimum	544	556 +	541	522	527	527	525	519 -	522	524	534	545	
Jahr	2017	2018	2014	2016	2018	2014	2020	2018	2018	2018	2016	2016	
Amplitude	116	89	75	72	117	128	135	32	30	26 -	178 +	148	
Jahr	2021	2021	2024	2022	2024	2018	2021	2021	2021	2020	2024	2017	
Periode	Mittel	557 ms		Maximum	742 (26.Nov 2024)		Minimum	519 (14.Aug 2018)			Amplitude	223 ms	

**Darstellung der letzten 11 Jahre**

