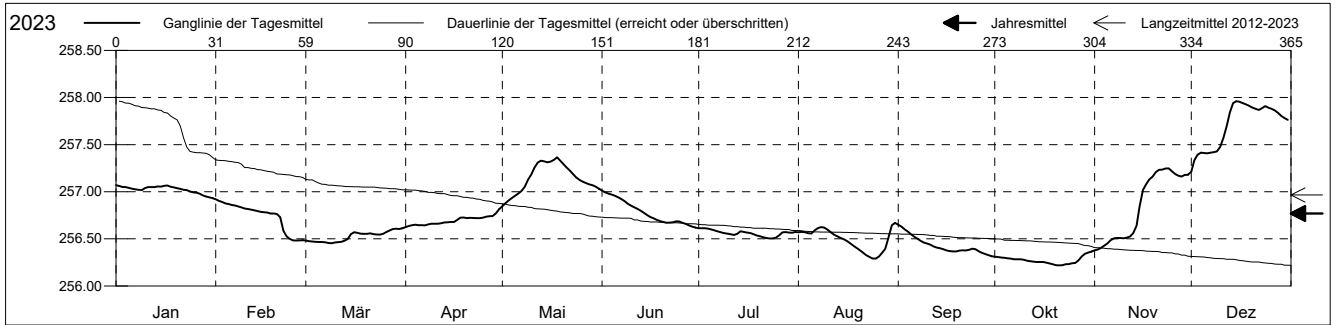


Grundwasserstände

Rheintal
 Pratteln 41.J.40 Längi
 Abstichpunkt: 0.00 m ü.M.
 OK Terrain: 0.00 m ü.M.

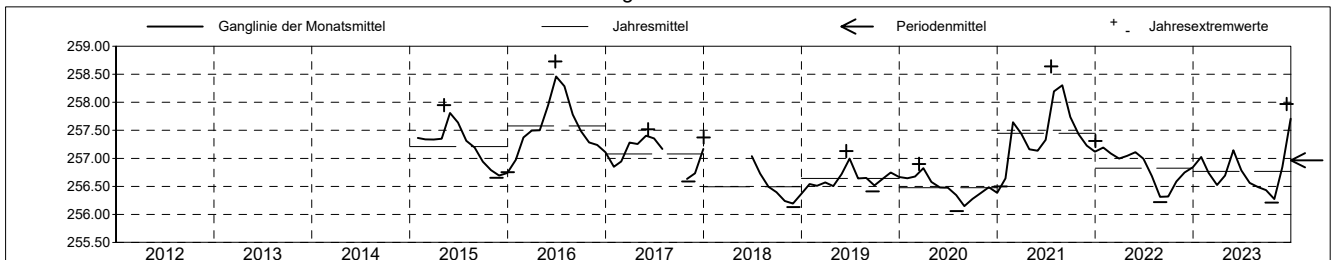
Amt für Umweltschutz und Energie
Kanton Basel-Landschaft
 Koordinaten: 0.00 / 0.00

2023	Januar	Februar	März	April	Mai	Juni	Juli	August	September	Oktober	November	Dezember	
1	257.07 +	256.92 +	256.48	256.62 -	256.85 -	257.01 +	256.61 +	256.57	256.65 +	256.31	256.38 -	257.21 -	1
2	257.06	256.90	256.48	256.64	256.88	256.99	256.61 +	256.57	256.63	256.31	256.39	257.33	2
3	257.05	256.89	256.47	256.65	256.91	256.98	256.61 +	256.57	256.60	256.30	256.40	257.39	3
4	257.05	256.88	256.47	256.65	256.93	256.97	256.61 +	256.56	256.58	256.30	256.43	257.42	4
5	257.04	256.87	256.47	256.65	256.96	256.96	256.60	256.56	256.55	256.29	256.45	257.41	5
Tagesmittel													
6	257.03	256.86	256.47	256.64	256.98	256.94	256.59	256.59	256.52	256.29	256.49	257.41	6
7	257.03	256.85	256.46	256.64	257.01	256.92	256.58	256.61	256.50	256.28	256.51	257.42	7
8	257.02	256.84	256.46	256.65	257.05	256.90	256.57	256.63	256.48	256.28	256.51	257.42	8
9	257.02	256.83	256.45 -	256.66	257.13	256.87	256.56	256.62	256.46	256.28	256.51	257.43	9
10	257.04	256.82	256.46	256.66	257.18	256.85	256.56	256.60	256.45	256.28	256.51	257.47	10
11	257.05	256.82	256.46	256.66	257.26	256.84	256.55	256.57	256.44	256.27	256.51	257.57	11
12	257.05	256.81	256.47	256.67	257.31	256.82	256.54	256.55	256.42	256.26	256.52	257.69	12
13	257.05	256.80	256.48	256.67	257.33	256.80	256.55	256.53	256.41	256.26	256.56	257.84	13
14	257.06	256.79	256.50	256.68	257.32	256.78	256.58	256.51	256.40	256.25	256.64	257.94	14
Max. +	257.05	256.79	256.55	256.68	257.31	256.75	256.57	256.50	256.39	256.26	256.84	257.96 +	15
16	257.06	256.78	256.57	256.68	257.32	256.73	256.57	256.48	256.38	256.25	257.02	257.96 +	16
17	257.07 +	256.78	256.56	256.70	257.34	256.72	256.56	256.46	256.37	256.25	257.08	257.94	17
18	257.05	256.77	256.56	256.73	257.37 +	256.70	256.55	256.43	256.37	256.24	257.13	257.93	18
19	257.05	256.77	256.55	256.73	257.33	256.69	256.54	256.41	256.37	256.23	257.16	257.91	19
Min. -	257.04	256.76	256.55	256.72	257.29	256.68	256.53	256.38	256.38	256.22 -	257.21	257.89	20
21	257.03	256.73	256.56	256.72	257.26	256.67	256.52	256.35	256.38	256.22 -	257.23	257.88	21
22	257.02	256.59	256.55	256.72	257.23	256.67	256.51 -	256.33	256.38	256.22 -	257.23	257.87	22
23	257.02	256.53	256.55	256.72	257.19	256.68	256.51 -	256.31	256.38	256.23	257.25 +	257.89	23
24	257.00	256.50	256.55	256.72	257.15	256.69	256.51 -	256.29 -	256.39	256.23	257.25 +	257.91	24
25	256.99	256.48 -	256.55	256.73	257.13	256.68	256.51 -	256.29 -	256.39	256.24	257.22	257.89	25
26	256.99	256.48 -	256.57	256.73	257.11	256.67	256.54	256.31	256.37	256.24	257.19	257.88	26
27	256.98	256.48 -	256.59	256.74	257.09	256.66	256.57	256.35	256.35	256.27	257.17	257.86	27
28	256.96	256.48 -	256.60	256.74	257.08	256.64	256.57	256.39	256.34	256.31	257.16	257.84	28
29	256.95		256.61 +	256.77	257.07	256.63	256.57	256.51	256.33	256.34	257.18	257.80	29
30	256.94		256.60	256.82 +	257.05	256.62 -	256.57	256.65	256.32 -	256.35	257.18	257.78	30
31	256.93 -		256.61 +		257.03		256.57	256.67 +		256.36 +		257.76	31
Monatsmittel	257.02	256.74	256.52	256.69	257.14	256.78	256.56	256.49	256.43	256.27 -	256.84	257.71 +	
Maximum	257.07	256.93	256.62	256.83	257.37	257.02	256.62	256.67	256.66	256.37 -	257.25	257.97 +	
Datum	01.01	01.02	31.03	30.04	18.05	01.06	01.07	30.08	01.09	31.10	23.11	15.12	
Amplitude	0.14	0.45	0.17	0.21	0.54	0.40	0.12	0.39	0.35	0.16	0.88	0.79	
Jahr 2023	Mittel	256.77 m ü.M.		Maximum	257.97 (15.Dez)		Minimum	256.21 (21.Okt)		Amplitude	1.76 m		



Periode	2012 - 2023												
Monatsmittel	256.90	257.04	257.06	257.01	257.22	257.23 +	257.10	256.92	256.76	256.69 -	256.77	256.90	
Maximum	257.42	257.73	257.56	257.67	258.21	258.73 +	258.64	258.59	257.98	257.54	257.29 -	257.97	
Jahr	2015	2021	2021	2016	2016	2016	2016	2021	2021	2021	2021	2023	
Minimum	256.49 +	256.47	256.45	256.44	256.41	256.36	256.08	256.06 -	256.16	256.18	256.14	256.13	
Jahr	2019	2019	2023	2020	2020	2020	2020	2020	2020	2018	2018	2018	
Amplitude	0.90	0.45	0.30 -	0.40	0.62	0.53	1.10 +	0.61	0.44	0.33	0.88	0.79	
Jahr	2021	2023	2017	2021	2015	2016	2021	2021	2021	2020	2023	2023	
Periode	Mittel	256.97 m ü.M.		Maximum	258.73 (26.Jun 2016)		Minimum	256.06 (01.Aug 2020)		Amplitude	2.67 m		

Darstellung der letzten 12 Jahre

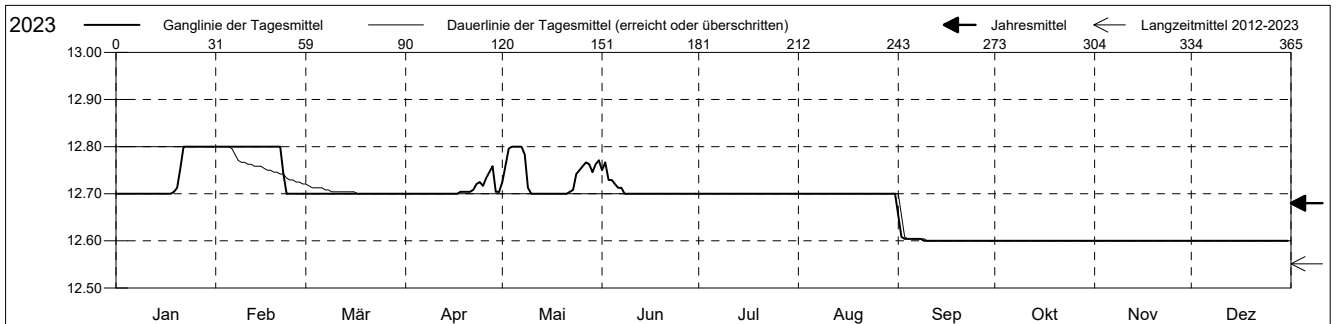


Grundwassertemperatur

Rheintal
 Pratteln 41.J.40 Längi
 Abstichpunkt: 0.00 m ü.M.
 OK Terrain: 0.00 m ü.M.

Amt für Umweltschutz und Energie
Kanton Basel-Landschaft
 Koordinaten: 0.00 / 0.00

2023	Januar	Februar	März	April	Mai	Juni	Juli	August	September	Oktober	November	Dezember	
1	12.70 -	12.80 +	12.70 +	12.70 -	12.73	12.75	12.70 +	12.70 +	12.65 +	12.60 +	12.60 +	12.60 +	1
2	12.70 -	12.80 +	12.70 +	12.70 -	12.76	12.77 +	12.70 +	12.70 +	12.61	12.60 +	12.60 +	12.60 +	2
3	12.70 -	12.80 +	12.70 +	12.70 -	12.80 +	12.73	12.70 +	12.70 +	12.60 -	12.60 +	12.60 +	12.60 +	3
4	12.70 -	12.80 +	12.70 +	12.70 -	12.80 +	12.73	12.70 +	12.70 +	12.60 -	12.60 +	12.60 +	12.60 +	4
5	12.70 -	12.80 +	12.70 +	12.70 -	12.80 +	12.72	12.70 +	12.70 +	12.60 -	12.60 +	12.60 +	12.60 +	5
6	12.70 -	12.80 +	12.70 +	12.70 -	12.80 +	12.71	12.70 +	12.70 +	12.60 -	12.60 +	12.60 +	12.60 +	6
7	12.70 -	12.80 +	12.70 +	12.70 -	12.80 +	12.71	12.70 +	12.70 +	12.60 -	12.60 +	12.60 +	12.60 +	7
8	12.70 -	12.80 +	12.70 +	12.70 -	12.78	12.70 -	12.70 +	12.70 +	12.60 -	12.60 +	12.60 +	12.60 +	8
9	12.70 -	12.80 +	12.70 +	12.70 -	12.71	12.70 -	12.70 +	12.70 +	12.60 -	12.60 +	12.60 +	12.60 +	9
10	12.70 -	12.80 +	12.70 +	12.70 -	12.70 -	12.70 -	12.70 +	12.70 +	12.60 -	12.60 +	12.60 +	12.60 +	10
11	12.70 -	12.80 +	12.70 +	12.70 -	12.70 -	12.70 -	12.70 +	12.70 +	12.60 -	12.60 +	12.60 +	12.60 +	11
12	12.70 -	12.80 +	12.70 +	12.70 -	12.70 -	12.70 -	12.70 +	12.70 +	12.60 -	12.60 +	12.60 +	12.60 +	12
13	12.70 -	12.80 +	12.70 +	12.70 -	12.70 -	12.70 -	12.70 +	12.70 +	12.60 -	12.60 +	12.60 +	12.60 +	13
14	12.70 -	12.80 +	12.70 +	12.70 -	12.70 -	12.70 -	12.70 +	12.70 +	12.60 -	12.60 +	12.60 +	12.60 +	14
15	12.70 -	12.80 +	12.70 +	12.70 -	12.70 -	12.70 -	12.70 +	12.70 +	12.60 -	12.60 +	12.60 +	12.60 +	15
16	12.70 -	12.80 +	12.70 +	12.70 -	12.70 -	12.70 -	12.70 +	12.70 +	12.60 -	12.60 +	12.60 +	12.60 +	16
17	12.70 -	12.80 +	12.70 +	12.70 -	12.70 -	12.70 -	12.70 +	12.70 +	12.60 -	12.60 +	12.60 +	12.60 +	17
18	12.70 -	12.80 +	12.70 +	12.70 -	12.70 -	12.70 -	12.70 +	12.70 +	12.60 -	12.60 +	12.60 +	12.60 +	18
19	12.70 -	12.80 +	12.70 +	12.70 -	12.70 -	12.70 -	12.70 +	12.70 +	12.60 -	12.60 +	12.60 +	12.60 +	19
20	12.71	12.80 +	12.70 +	12.70 -	12.70 -	12.70 -	12.70 +	12.70 +	12.60 -	12.60 +	12.60 +	12.60 +	20
21	12.75	12.80 +	12.70 +	12.70 -	12.70 -	12.70 -	12.70 +	12.70 +	12.60 -	12.60 +	12.60 +	12.60 +	21
22	12.80 +	12.74	12.70 +	12.71	12.70 -	12.70 -	12.70 +	12.70 +	12.60 -	12.60 +	12.60 +	12.60 +	22
23	12.80 +	12.70 -	12.70 +	12.72	12.71	12.70 -	12.70 +	12.70 +	12.60 -	12.60 +	12.60 +	12.60 +	23
24	12.80 +	12.70 -	12.70 +	12.73	12.74	12.70 -	12.70 +	12.70 +	12.60 -	12.60 +	12.60 +	12.60 +	24
25	12.80 +	12.70 -	12.70 +	12.72	12.75	12.70 -	12.70 +	12.70 +	12.60 -	12.60 +	12.60 +	12.60 +	25
26	12.80 +	12.70 -	12.70 +	12.73	12.76	12.70 -	12.70 +	12.70 +	12.60 -	12.60 +	12.60 +	12.60 +	26
27	12.80 +	12.70 -	12.70 +	12.75	12.77	12.70 -	12.70 +	12.70 +	12.60 -	12.60 +	12.60 +	12.60 +	27
28	12.80 +	12.70 -	12.70 +	12.76 +	12.76	12.70 -	12.70 +	12.70 +	12.60 -	12.60 +	12.60 +	12.60 +	28
29	12.80 +	12.70 -	12.70 +	12.70 -	12.75	12.70 -	12.70 +	12.70 +	12.60 -	12.60 +	12.60 +	12.60 +	29
30	12.80 +	12.70 +	12.70 +	12.70 -	12.76	12.70 -	12.70 +	12.70 +	12.60 -	12.60 +	12.60 +	12.60 +	30
31	12.80 +	12.70 +	12.70 +	12.77	12.77	12.70 -	12.70 +	12.70 +	12.60 -	12.60 +	12.60 +	12.60 +	31
Monatsmittel	12.73	12.78 +	12.70	12.71	12.74	12.71	12.70	12.70	12.60 -	12.60 -	12.60 -	12.60 -	
Maximum	12.80 +	12.80 +	12.70	12.80 +	12.80 +	12.80 +	12.70	12.70	12.70	12.60 -	12.60 -	12.60 -	
Datum	19.01	01.02	01.03	18.04	01.05	01.06	01.07	01.08	01.09	01.10	01.11	01.12	
Minimum	12.70 +	12.70 +	12.70 +	12.70 +	12.70 +	12.70 +	12.70 +	12.70 +	12.60 -	12.60 -	12.60 -	12.60 -	
Datum	01.01	22.02	01.03	01.04	01.05	01.06	01.07	01.08	01.09	01.10	01.11	01.12	
Amplitude	0.10	0.10	0.00 +	0.10	0.10	0.10	0.00 +	0.00 +	0.10	0.00 +	0.00 +	0.00 +	
Jahr 2023	Mittel	12.68 °C	Maximum	12.80 (19.Jan)	Minimum	12.60 (01.Sep)	Amplitude	0.20 °C					



Periode	2012 - 2023												
Monatsmittel	12.55	12.57	12.58 +	12.58 +	12.55	12.54	12.54	12.58 +	12.56	12.52 -	12.53	12.54	
Maximum	12.90 +	12.90 +	12.90 +	12.90 +	12.90 +	12.90 +	12.90 +	12.90 +	12.90 +	12.90 +	12.90 +	12.90 +	
Jahr	2022	2022	2022	2021	2021	2021	2022	2021	2021	2021	2021	2021	
Minimum	12.30 +	12.30 +	12.30 +	12.10 -	12.10 -	12.10 -	12.10 -	12.20	12.20	12.20	12.20	12.30 +	
Jahr	2015	2015	2015	2016	2016	2016	2016	2016	2016	2016	2016	2015	
Amplitude	0.10 -	0.10 -	0.10 -	0.30 +	0.10 -	0.10 -	0.20	0.20	0.10 -	0.10 -	0.10 -	0.10 -	
Jahr	2023	2019	2021	2016	2023	2023	2019	2017	2022	2016	2016	2020	
Periode	Mittel	12.55 °C	Maximum	12.90 (26.Apr 2021)	Minimum	12.10 (28.Apr 2016)	Amplitude	0.80 °C					

Darstellung der letzten 12 Jahre

