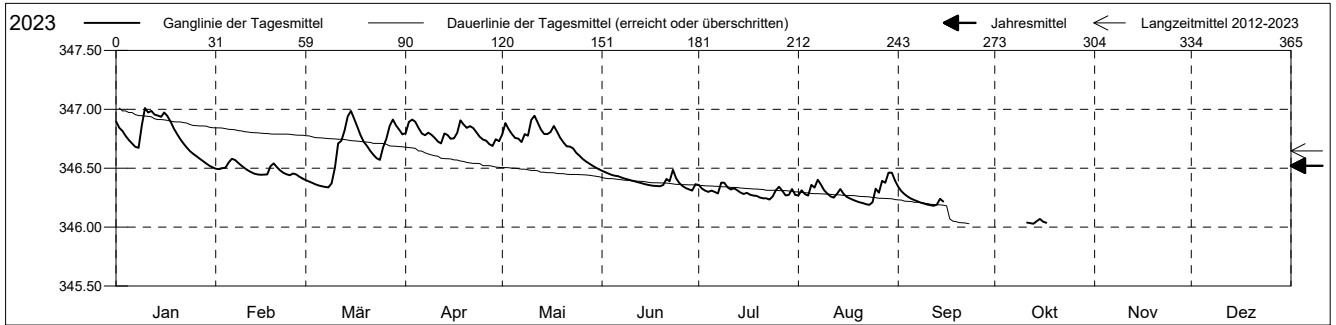


Grundwasserstände

Laufental
 Laufen 117.J.3 Stadthaus Laufen
 Abstichpunkt: 0.00 m ü.M.
 OK Terrain: 0.00 m ü.M.

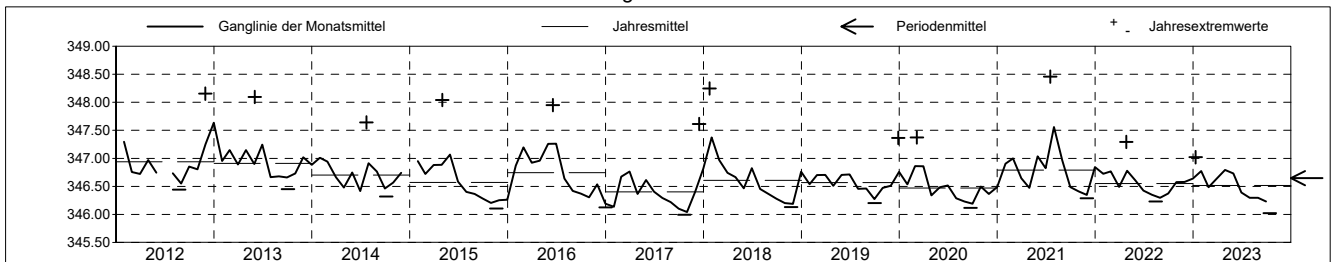
Amt für Umweltschutz und Energie
Kanton Basel-Landschaft
 Koordinaten: 0.00 / 0.00

2023	Januar	Februar	März	April	Mai	Juni	Juli	August	September	Oktober	November	Dezember
1	346.90	346.50	346.40	346.80	346.79	346.48	346.36	346.27	346.34 +			
2	346.84	346.49	346.39	346.89	346.88	346.47	346.33	346.31	346.30			
3	346.82	346.50	346.37	346.91 +	346.83	346.45	346.31	346.28	346.28			
4	346.77	346.50	346.36	346.89	346.79	346.44	346.30	346.27	346.26			
5	346.74	346.55	346.35	346.84	346.76	346.44	346.31	346.36	346.24			
Tagesmittel												
6	346.71	346.58 +	346.35	346.79	346.75	346.43	346.30	346.34	346.23			
7	346.68	346.57	346.34 -	346.78	346.72	346.42	346.28	346.40	346.22			
8	346.67	346.54	346.34 -	346.80	346.79	346.41	346.38 +	346.36	346.21			
9	346.86	346.52	346.37	346.78	346.78	346.41	346.38 +	346.31	346.20			
10	347.01 +	346.50	346.51	346.76	346.91	346.40	346.34	346.28	346.19			
11	346.97	346.48	346.71	346.73	346.95 +	346.39	346.32	346.26	346.19	346.04		
12	346.99	346.47	346.73	346.71	346.89	346.38	346.33	346.25	346.18	346.03		
13	346.96	346.45	346.82	346.79	346.83	346.38	346.31	346.28	346.19	346.03		
14	346.95	346.45	346.94	346.78	346.79	346.37	346.29	346.32	346.24	346.05		
15	346.94	346.44	346.99 +	346.75	346.79	346.36	346.28	346.28	346.22	346.07 +		
16	346.97	346.45	346.92	346.75	346.81	346.35	346.29	346.26		346.05		
17	346.94	346.45	346.85	346.80	346.86	346.35	346.27	346.24		346.04		
18	346.89	346.52	346.78	346.91 +	346.81	346.35	346.27	346.23				
19	346.84	346.54	346.72	346.87	346.76	346.35	346.26	346.22				
20	346.79	346.51	346.69	346.84	346.72	346.36	346.25	346.21				
Min. -												
21	346.75	346.48	346.65	346.86	346.69	346.41	346.24	346.20				
22	346.71	346.46	346.61	346.84	346.68	346.39	346.24	346.19 -				
23	346.67	346.45	346.58	346.80	346.67	346.49 +	346.23 -	346.19 -				
24	346.64	346.44	346.57	346.77	346.63	346.41	346.26	346.21				
25	346.62	346.45	346.68	346.74	346.61	346.37	346.31	346.33				
26	346.60	346.45	346.75	346.73	346.58	346.35	346.34	346.29				
27	346.58	346.43	346.86	346.70	346.56	346.33	346.31	346.39				
28	346.56	346.41 -	346.91	346.69 -	346.54	346.32	346.27	346.38				
29	346.54		346.86	346.75	346.52	346.31 -	346.27	346.46 +				
30	346.52		346.83	346.73	346.51	346.36	346.32	346.46 +				
31	346.51 -		346.79		346.49 -		346.27	346.39				
Monatsmittel	346.77	346.48	346.65	346.79 +	346.73	346.39	346.30	346.30	346.23 -			
Maximum	347.02 +	346.59	347.01	346.93	346.97	346.52	346.45	346.50	346.37	346.09 -		
Datum	10.01	06.02	14.03	03.04	10.05	23.06	08.07	29.08	01.09	14.10		
Amplitude	0.52	0.19	0.68	0.25	0.49	0.21	0.23	0.32	0.19	0.07		
Jahr 2023	Mittel	346.52 m ü.M.		Maximum	347.02 (10.Jan)			Minimum	346.02 (13.Okt)		Amplitude	1.00 m



Periode	2012 - 2023											
Monatsmittel	346.84	346.85 +	346.74	346.70	346.78	346.69	346.59	346.47	346.38 -	346.44	346.56	346.73
Maximum	348.25	347.88	347.52	347.96	348.04	348.09	348.46 +	347.50 -	347.54	347.57	348.15	348.03
Jahr	2018	2013	2015	2012	2015	2013	2021	2021	2012	2012	2012	2012
Minimum	346.07	346.38 +	346.33	346.25	346.33	346.26	346.19	346.12	346.05	346.00 -	346.01	346.12
Jahr	2017	2019	2023	2017	2020	2017	2017	2017	2017	2017	2017	2016
Amplitude	1.55 +	1.24	0.94	1.45	1.47	1.46	1.33	0.94	0.90 -	1.02	1.45	1.34
Jahr	2016	2021	2015	2012	2015	2018	2021	2021	2012	2012	2012	2017
Periode	Mittel	346.65 m ü.M.		Maximum	348.46 (16.Jul 2021)			Minimum	346.00 (20.Okt 2017)		Amplitude	2.46 m

Darstellung der letzten 12 Jahre



Grundwassertemperatur

Laufental

Laufen

Abstichpunkt:

OK Terrain:

117.J.3

Stadthaus Laufen

m ü.M.

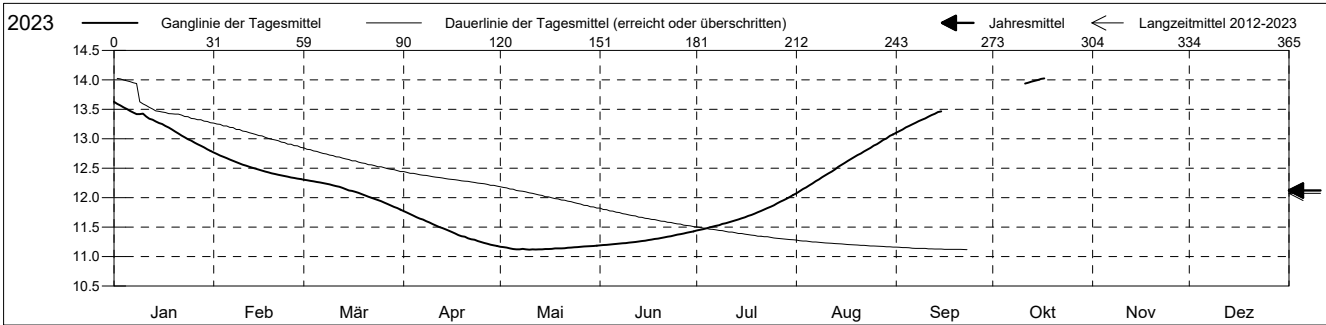
m ü.M.

Amt für Umweltschutz und Energie

Kanton Basel-Landschaft

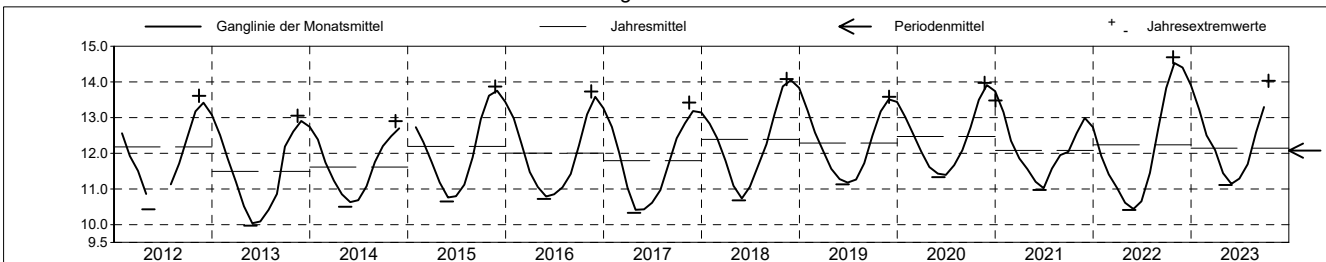
Koordinaten: 0.00 / 0.00

2023	Januar	Februar	März	April	Mai	Juni	Juli	August	September	Oktober	November	Dezember	
1	13.6 +	12.8 +	12.3 +	11.8 +	11.2 +	11.2 -	11.4 -	12.1 -	13.1				1
2	13.6 +	12.7	12.3 +	11.7	11.2 +	11.2 -	11.5	12.1 -	13.1				2
3	13.6 +	12.7	12.3 +	11.7	11.2 +	11.2 -	11.5	12.1 -	13.2				3
4	13.5	12.7	12.3 +	11.7	11.1 -	11.2 -	11.5	12.2	13.2				4
5	13.5	12.7	12.3 +	11.7	11.1 -	11.2 -	11.5	12.2	13.2				5
6	13.5	12.6	12.3 +	11.6	11.1 -	11.2 -	11.5	12.2	13.2				6
7	13.4	12.6	12.2	11.6	11.1 -	11.2 -	11.5	12.3	13.3				7
8	13.4	12.6	12.2	11.6	11.1 -	11.2 -	11.5	12.3	13.3				8
9	13.4	12.6	12.2	11.6	11.1 -	11.2 -	11.6	12.3	13.3				9
10	13.4	12.6	12.2	11.6	11.1 -	11.2 -	11.6	12.4	13.3				10
11	13.4	12.5	12.2	11.5	11.1 -	11.2 -	11.6	12.4	13.4	13.9			11
12	13.3	12.5	12.2	11.5	11.1 -	11.2 -	11.6	12.4	13.4	14.0 +			12
13	13.3	12.5	12.2	11.5	11.1 -	11.3	11.6	12.5	13.4	14.0 +			13
14	13.3	12.5	12.1	11.5	11.1 -	11.3	11.6	12.5	13.5 +	14.0 +			14
15	13.3	12.5	12.1	11.4	11.1 -	11.3	11.6	12.6	13.5 +	14.0 +			15
16	13.3	12.5	12.1	11.4	11.1 -	11.3	11.7	12.6		14.0 +			16
17	13.2	12.4	12.1	11.4	11.1 -	11.3	11.7	12.6		14.0 +			17
18	13.2	12.4	12.1	11.4	11.1 -	11.3	11.7	12.7					18
19	13.2	12.4	12.1	11.3	11.1 -	11.3	11.7	12.7					19
20	13.1	12.4	12.0	11.3	11.1 -	11.3	11.8	12.7					20
21	13.1	12.4	12.0	11.3	11.1 -	11.3	11.8	12.8					21
22	13.1	12.4	12.0	11.3	11.1 -	11.3	11.8	12.8					22
23	13.0	12.4	12.0	11.3	11.2 +	11.3	11.8	12.8					23
24	13.0	12.4	12.0	11.3	11.2 +	11.4 +	11.8	12.8					24
25	13.0	12.3 -	11.9	11.2 -	11.2 +	11.4 +	11.9	12.9					25
26	12.9	12.3 -	11.9	11.2 -	11.2 +	11.4 +	11.9	12.9					26
27	12.9	12.3 -	11.9	11.2 -	11.2 +	11.4 +	11.9	12.9					27
28	12.9	12.3 -	11.9	11.2 -	11.2 +	11.4 +	12.0 +	13.0					28
29	12.9		11.8 -	11.2 -	11.2 +	11.4 +	12.0 +	13.0					29
30	12.8 -		11.8 -	11.2 -	11.2 +	11.4 +	12.0 +	13.0					30
31	12.8 -		11.8 -		11.2 +		12.0 +	13.1 +					31
Monatsmittel	13.2	12.5	12.1	11.4	11.1 -	11.3	11.7	12.6	13.3 +				
Maximum	13.6	12.8	12.3	11.8	11.2 -	11.4	12.1	13.1	13.5	14.0 +			
Datum	01.01	01.02	01.03	01.04	30.05	30.06	31.07	31.08	14.09	16.10			
Minimum	12.8	12.3	11.8	11.2	11.1 -	11.2	11.4	12.1	13.1	13.9 +			
Datum	31.01	28.02	31.03	30.04	09.05	01.06	01.07	01.08	01.09	11.10			
Amplitude	0.9	0.5	0.5	0.6	0.1	0.3	0.6	1.0	0.4	0.1			
Jahr 2023	Mittel	12.1 °C		Maximum	14.0 (16.Okt)		Minimum	11.1 (09.Mai)		Amplitude	2.9 °C		



Periode	2012 - 2023												
Monatsmittel	12.8	12.2	11.6	11.1	10.8 -	10.9	11.3	11.9	12.7	13.2	13.5 +	13.3	
Maximum	13.6	12.9	12.3	11.8	11.5 -	11.5 -	12.1	13.3	14.4	14.7 +	14.6	14.1	
Jahr	2023	2019	2020	2019	2020	2020	2023	2022	2022	2022	2022	2022	
Minimum	11.6	11.3	10.6	10.2	10.0 -	10.0 -	10.2	10.7	11.7	12.3	12.6 +	12.4	
Jahr	2022	2022	2017	2013	2013	2013	2013	2013	2016	2021	2014	2021	
Amplitude	0.9	0.9	1.0	0.7	0.3 -	0.7	1.1	1.3 +	1.1	0.8	0.5	0.7	
Jahr	2023	2017	2017	2013	2021	2018	2022	2022	2022	2016	2022	2012	
Periode	Mittel	12.1 °C		Maximum	14.7 (25.Okt 2022)		Minimum	10.0 (24.Mai 2013)		Amplitude	4.7 °C		

Darstellung der letzten 12 Jahre



Leitfähigkeit

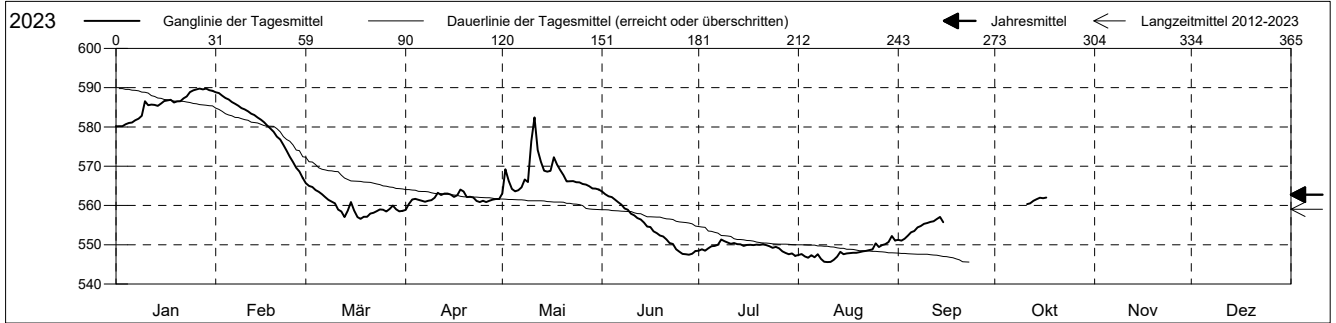
Laufental

Laufen 117.J.3 Stadthaus Laufen
 Abstichpunkt: 0.00 m ü.M.
 OK Terrain: 0.00 m ü.M.

Amt für Umweltschutz und Energie

Kanton Basel-Landschaft
 Koordinaten: 0.00 / 0.00

2023	Januar	Februar	März	April	Mai	Juni	Juli	August	September	Oktober	November	Dezember	
1	580 -	589 +	566 +	559 -	563 -	564 +	548	547	551				1
2	580 -	589 +	565	560	569	563	549	548	551				2
3	580 -	588	565	562	566	562	548	547	552				3
4	581	587	564	562	564	562	549	547	552				4
5	581	587	563	561	564	562	550	547	553				5
Tagesmittel													
6	581	586	563	561	564	561	550	547	554				6
7	582	586	562	561	565	560	550	548	554				7
8	582	585	561	561	567	559	551 +	546 -	555				8
9	583	585	561	561	566	559	551 +	546 -	555				9
10	587	584	561	562	576	558	551 +	546 -	556				10
11	586	584	559	563	582 +	558	550	546 -	556	560			11
12	586	583	558	563	574	557	550	546 -	556	561			12
13	586	583	557 -	563	571	556	550	547	557 +	561			13
14	585	582	559	563	569	556	550	548	557 +	562 +			14
15	586	582	561	563	569	555	550	548	556	562 +			15
Max. +													
16	587	581	559	562	569	555	550	548		562 +			16
17	587	580	557 -	563	572	553	550	548		562 +			17
18	587	580	557 -	564 +	570	553	550	548					18
19	586	579	557 -	564 +	569	552	550	548					19
20	587	578	557 -	562	568	552	550	548					20
Min. -													
21	587	577	558	562	566	551	550	548					21
22	587	575	558	562	566	550	550	548					22
23	588	574	559	561	566	550	550	549					23
24	589	572	559	561	566	549	549	549					24
25	589	571	559	561	566	548	549	550					25
26	590 +	570	558	561	565	548	549	549					26
27	590 +	569	559	561	565	548	548	550					27
28	590 +	567 -	560	561	565	547 -	548	550					28
29	590 +		559	562	564	548	548	551					29
30	589		559	562	564	548	548	552 +					30
31	589		559	564	564	547 -	551						31
Monatsmittel	586 +	580	560	562	568	555	549	548 -	554				
Maximum	591 +	590	567	565	590	565	555	554 -	559	563			
Datum	25.01	01.02	02.03	11.04	11.05	01.06	08.07	30.08	14.09	14.10			
Minimum	578 +	566	555	557	561	546	546	544 -	549	559			
Datum	01.01	28.02	18.03	01.04	01.05	26.06	29.07	10.08	01.09	11.10			
Amplitude	13	24	12	8	29	19	9	10	10	4			
Jahr 2023	Mittel	563 ms		Maximum	591 (25.Jan)		Minimum	544 (10.Aug)			Amplitude	47 ms	



Periode	2012 - 2023												
Monatsmittel	584 +	580	565	554	552	556	548	543 -	545	547	560	577	
Maximum	749	678	632	621	646	1201 +	687	620 -	622	621	667	843	
Jahr	2013	2021	2020	2013	2021	2013	2021	2021	2012	2012	2012	2012	
Minimum	544	551 +	527	518 -	527	527	525	519	522	524	534	545	
Jahr	2017	2012	2012	2012	2018	2014	2020	2018	2018	2018	2016	2016	
Amplitude	179	89	62	87	103	643 +	135	32 -	84	57	100	237	
Jahr	2013	2021	2020	2012	2021	2013	2021	2021	2012	2012	2012	2012	
Periode	Mittel	559 ms		Maximum	1201 (11.Jun 2013)		Minimum	518 (11.Apr 2012)			Amplitude	683 ms	

Darstellung der letzten 12 Jahre

