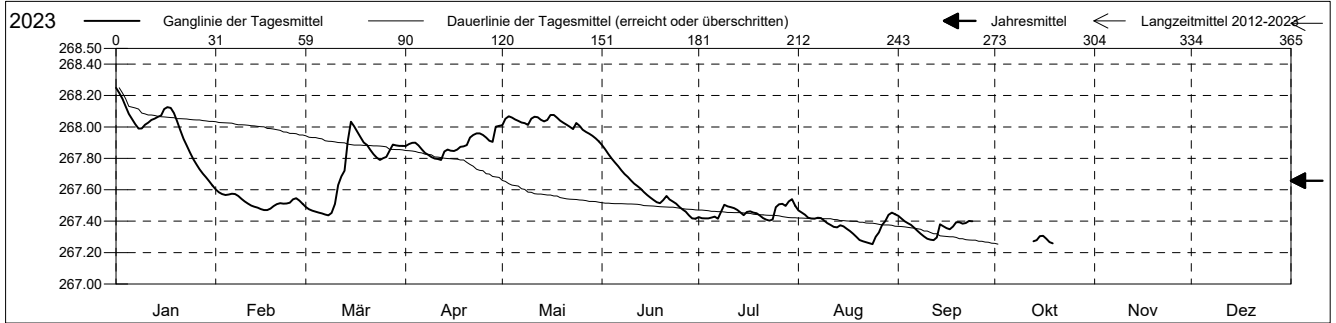


Grundwasserstände

Ergolzthal
 Pratteln 41.R.3 Hülfen Kreisel H2
 Abstichpunkt: 0.00 m ü.M.
 OK Terrain: 0.00 m ü.M.

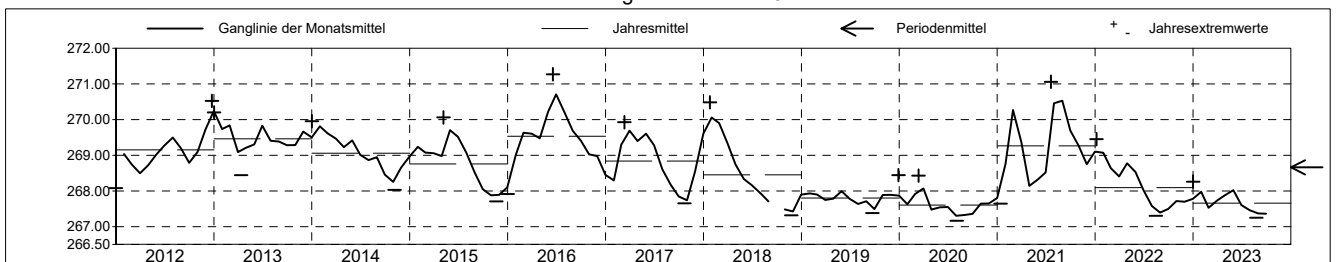
Amt für Umweltschutz und Energie
Kanton Basel-Landschaft
 Koordinaten: 0.00 / 0.00

2023	Januar	Februar	März	April	Mai	Juni	Juli	August	September	Oktober	November	Dezember	
1	268.25 +	267.60 +	267.49	267.88	268.01	267.88 +	267.43	267.47 +	267.43 +				1
2	268.22	267.58	267.48	267.89	268.05	267.86	267.42	267.46	267.42				2
3	268.18	267.57	267.47	267.90	268.07	267.83	267.42	267.44	267.40				3
4	268.13	267.57	267.46	267.90	268.06	267.80	267.42	267.42	267.39				4
5	268.08	267.57	267.45	267.88	268.05	267.77	267.42	267.42	267.38				5
Tagesmittel													
6	268.05	267.57	267.45	267.86	268.04	267.75	267.43	267.42	267.36				6
7	268.02	267.57	267.44 -	267.83	268.03	267.72	267.42	267.42	267.34				7
8	267.99	267.56	267.44 -	267.82	268.02	267.70	267.46	267.42	267.32				8
9	267.99	267.54	267.45	267.81	268.01	267.68	267.50	267.40	267.30				9
10	268.01	267.53	267.51	267.80	268.05	267.66	267.49	267.39	267.29				10
11	268.03	267.51	267.63	267.80	268.07	267.64	267.49	267.38	267.28				11
12	268.04	267.50	267.68	267.79 -	268.06	267.62	267.48	267.36	267.28				12
13	268.05	267.49	267.72	267.84	268.05	267.61	267.47	267.36	267.30	267.27			13
14	268.06	267.49	267.91	267.86	268.04	267.58	267.46	267.37	267.38	267.28			14
15	268.07	267.48	268.03 +	267.85	268.04	267.57	267.44	267.37	267.37	267.31 +			15
Max. +													
16	268.11	267.47 -	268.00	267.85	268.08 +	267.55	267.46	267.35	267.36	267.31 +			16
17	268.13	267.47 -	267.97	267.86	268.08 +	267.53	267.46	267.34	267.35	267.29			17
18	268.12	267.48	267.93	267.87	268.06	267.52	267.45	267.32	267.37	267.27			18
19	268.09	267.50	267.90	267.88	268.04	267.51	267.45	267.30	267.39	267.26			19
20	268.04	267.51	267.88	267.88	268.03	267.53	267.44	267.28	267.39				20
Min. -													
21	267.98	267.51	267.85	267.93	268.01	267.56	267.42	267.27	267.38				21
22	267.92	267.51	267.83	267.95	268.00	267.54	267.41	267.27	267.39				22
23	267.88	267.51	267.80	267.96	267.99	267.53	267.40 -	267.26	267.40				23
24	267.84	267.52	267.79	267.96	268.03	267.51	267.41	267.25 -	267.40				24
25	267.80	267.54	267.80	267.95	268.01	267.49	267.49	267.30					25
26	267.76	267.55	267.81	267.93	267.98	267.47	267.51	267.33					26
27	267.73	267.53	267.85	267.91	267.97	267.46	267.51	267.38					27
28	267.70	267.51	267.89	267.90	267.96	267.44	267.50	267.40					28
29	267.68		267.88	268.00	267.94	267.42 -	267.53	267.44					29
30	267.65		267.88	268.01 +	267.93	267.42 -	267.54 +	267.45					30
31	267.63 -		267.88		267.91 -			267.44					31
Monatsmittel	267.98	267.53	267.73	267.88	268.02 +	267.61	267.46	267.37	267.36 -				
Maximum	268.26 +	267.61	268.04	268.02	268.08	267.90	267.55	267.48	267.44	267.31 -			
Datum	01.01	01.02	15.03	29.04	16.05	01.06	30.07	01.08	01.09	15.10			
Amplitude	0.64	0.15	0.61	0.23	0.19	0.49	0.15	0.23	0.16	0.06			
Jahr 2023	Mittel	267.66 m ü.M.		Maximum	268.26 (01.Jan)		Minimum	267.25 (24.Aug)		Amplitude	1.01 m		



Periode	2012 - 2023											
Monatsmittel	268.88	269.03 +	268.84	268.65	268.83	268.77	268.67	268.49	268.29 -	268.30	268.44	268.66
Maximum	270.52	270.58	269.94	269.98	270.72	271.27 +	271.06	270.90	270.01	269.50 -	270.23	270.52
Jahr	2021	2021	2021	2016	2016	2016	2021	2021	2021	2012	2012	2012
Minimum	267.37	267.47 +	267.43	267.37	267.45	267.40	267.18	267.17 -	267.20	267.26	267.32	267.33
Jahr	2020	2023	2023	2020	2020	2023	2020	2020	2020	2023	2018	2018
Amplitude	2.88 +	1.03	1.15	1.37	1.15	1.82	1.14	0.89	0.59 -	1.09	1.64	0.97
Jahr	2021	2017	2021	2013	2015	2021	2021	2021	2014	2012	2017	2022
Periode	Mittel	268.66 m ü.M.		Maximum	271.27 (17.Jun 2016)		Minimum	267.17 (01.Aug 2020)		Amplitude	4.10 m	

Darstellung der letzten 12 Jahre

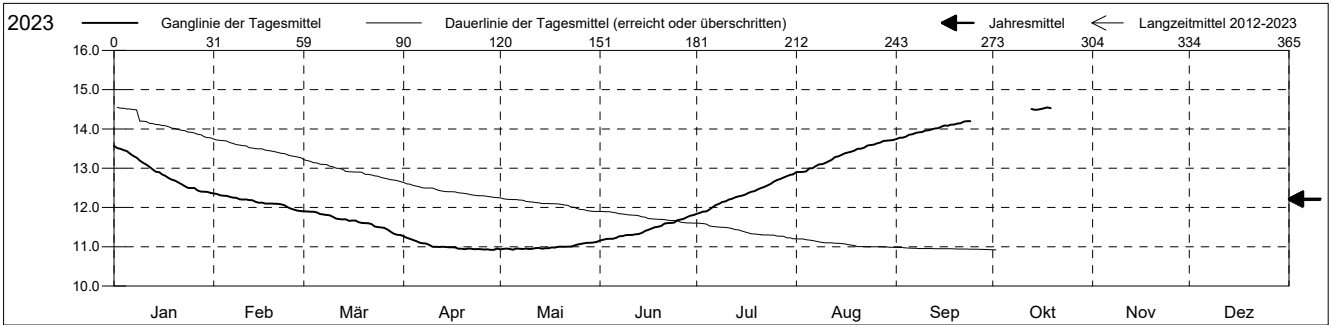


Grundwassertemperatur

Ergolzthal
 Pratteln 41.R.3 Hülften Kreisel H2
 Abstichpunkt: 0.00 m ü.M.
 OK Terrain: 0.00 m ü.M.

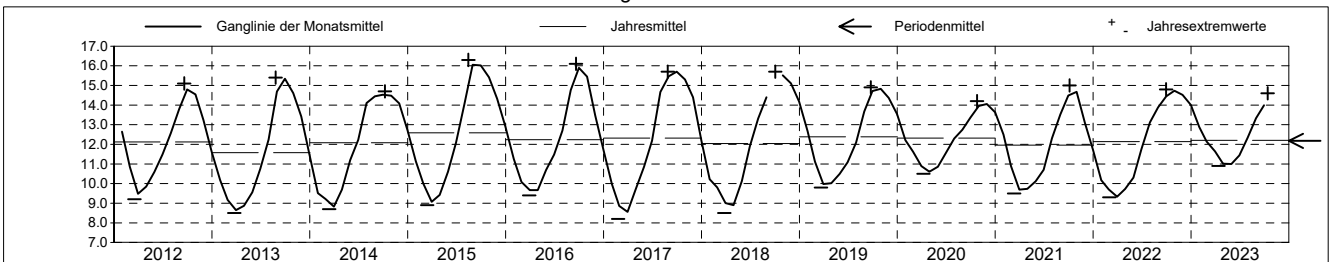
Amt für Umweltschutz und Energie
Kanton Basel-Landschaft
 Koordinaten: 0.00 / 0.00

2023	Januar	Februar	März	April	Mai	Juni	Juli	August	September	Oktober	November	Dezember	
1	13.6 +	12.4 +	11.9 +	11.3 +	10.9 -	11.2 -	11.8 -	12.9 -	13.7				1
2	13.5	12.3	11.9 +	11.2	10.9 -	11.2 -	11.9	12.9 -	13.8				2
3	13.5	12.3	11.9 +	11.2	11.0	11.2 -	11.9	12.9 -	13.8				3
4	13.5	12.3	11.9 +	11.2	10.9 -	11.2 -	11.9	12.9 -	13.8				4
5	13.4	12.3	11.9 +	11.1	10.9 -	11.2 -	11.9	13.0	13.9				5
Tagesmittel													
6	13.4	12.3	11.8	11.1	11.0	11.2 -	12.0	13.0	13.9				6
7	13.3	12.3	11.8	11.1	10.9 -	11.3	12.1	13.1	13.9				7
8	13.3	12.2	11.8	11.1	10.9 -	11.3	12.1	13.1	13.9				8
9	13.2	12.2	11.8	11.0	11.0	11.3	12.1	13.1	13.9				9
10	13.1	12.2	11.8	11.0	10.9 -	11.3	12.2	13.1	14.0				10
11	13.1	12.2	11.7	11.0	10.9 -	11.3	12.2	13.2	14.0				11
12	13.0	12.2	11.7	11.0	11.0	11.3	12.2	13.2	14.0				12
13	13.0	12.2	11.7	11.0	11.0	11.3	12.3	13.3	14.0	14.5			13
14	12.9	12.1	11.7	11.0	10.9 -	11.4	12.3	13.3	14.0	14.5			14
15	12.9	12.1	11.7	11.0	11.0	11.4	12.3	13.3	14.1	14.5			15
Max. +													
16	12.8	12.1	11.7	11.0	11.0	11.4	12.3	13.4	14.1	14.5			16
17	12.8	12.1	11.7	11.0	11.0	11.5	12.4	13.4	14.1	14.5			17
18	12.7	12.1	11.6	10.9 -	11.0	11.5	12.4	13.4	14.1	14.6 +			18
19	12.7	12.1	11.6	10.9 -	11.0	11.5	12.4	13.4	14.1	14.5			19
20	12.7	12.1	11.6	10.9 -	11.0	11.5	12.5	13.5	14.1				20
Min. -													
21	12.6	12.1	11.6	11.0	11.0	11.6	12.5	13.5	14.1				21
22	12.6	12.1	11.6	10.9 -	11.0	11.6	12.5	13.5	14.2 +				22
23	12.5	12.1	11.5	10.9 -	11.0	11.6	12.6	13.6	14.2 +				23
24	12.5	12.0	11.5	10.9 -	11.0	11.6	12.6	13.6	14.2 +				24
25	12.5	12.0	11.5	10.9 -	11.1 +	11.7	12.7	13.6					25
26	12.5	11.9 -	11.5	10.9 -	11.1 +	11.7	12.7	13.6					26
27	12.4 -	11.9 -	11.4	10.9 -	11.1 +	11.7	12.7	13.6					27
28	12.4 -	11.9 -	11.4	10.9 -	11.1 +	11.8 +	12.8 +	13.7 +					28
29	12.4 -		11.3 -	10.9 -	11.1 +	11.8 +	12.8 +	13.7 +					29
30	12.4 -		11.3 -	11.0	11.1 +	11.8 +	12.8 +	13.7 +					30
31	12.4 -		11.3 -		11.1 +		12.8 +	13.7 +					31
Monatsmittel	12.9	12.1	11.6	11.0 -	11.0 -	11.4	12.3	13.3	14.0 +				
Maximum	13.6	12.4	11.9	11.3	11.2 -	11.9	12.9	13.8	14.2	14.6 +			
Datum	01.01	01.02	01.03	01.04	30.05	30.06	29.07	30.08	17.09	13.10			
Minimum	12.3	11.9	11.2	10.9 -	10.9 -	11.1	11.8	12.9	13.7	14.4 +			
Datum	30.01	24.02	31.03	12.04	01.05	01.06	01.07	01.08	01.09	13.10			
Amplitude	1.3	0.5	0.7	0.4	0.3	0.8	1.1	0.9	0.5	0.2			
Jahr 2023	Mittel	12.2 °C		Maximum	14.6 (13.Okt)		Minimum	10.9 (12.Apr)		Amplitude	3.7 °C		



Periode	2012 - 2023												
Monatsmittel	11.3	10.3	9.6 -	9.8	10.5	11.6	13.0	14.2	14.8	14.9 +	14.0	12.7	
Maximum	13.6	12.4	11.9	11.3 -	11.5	13.5	15.3	16.3 +	16.2	16.1	15.4	14.7	
Jahr	2023	2023	2023	2023	2014	2014	2015	2015	2015	2016	2018	2018	
Minimum	9.2	8.2 -	8.2 -	8.6	8.9	10.3	11.2	12.5	13.0	13.7 +	12.3	10.0	
Jahr	2017	2017	2017	2013	2013	2013	2013	2020	2020	2020	2012	2013	
Amplitude	1.7	1.8	1.1	1.9	1.8	2.6	2.2	2.0	1.0 -	1.7	1.8	3.0 +	
Jahr	2012	2017	2012	2017	2018	2017	2013	2013	2021	2016	2016	2017	
Periode	Mittel	12.2 °C		Maximum	16.3 (14.Aug 2015)		Minimum	8.2 (23.Feb 2017)		Amplitude	8.1 °C		

Darstellung der letzten 12 Jahre



Leitfähigkeit

Ergolztal

Pratteln

Abstichpunkt:

OK Terrain:

41.R.3

0.00

0.00

Hülften Kreisel H2

m ü.M.

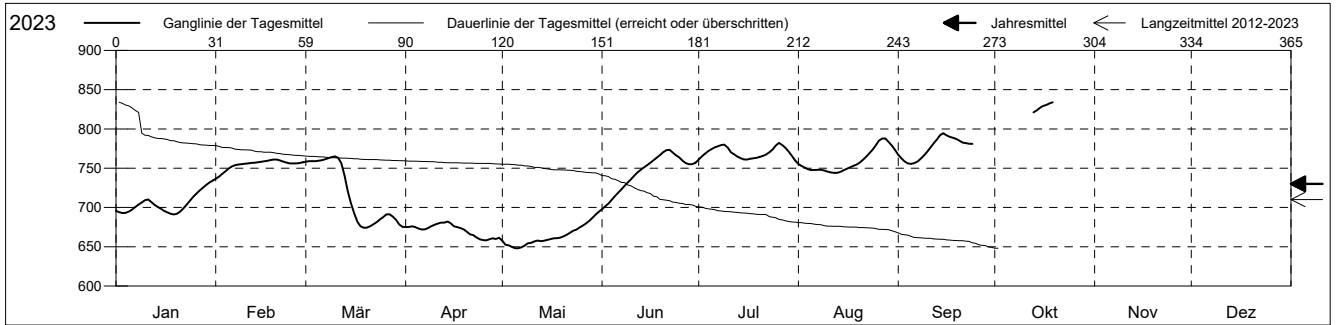
m ü.M.

Amt für Umweltschutz und Energie

Kanton Basel-Landschaft

Koordinaten: 0.00 / 0.00

2023	Januar	Februar	März	April	Mai	Juni	Juli	August	September	Oktober	November	Dezember	
1	696	736 -	758	675	658	698 -	761	755	767				1
2	694	739	759	675	653	701	765	753	763				2
3	693	743	759	676	652	705	768	750	759				3
4	693	746	759	675	650	710	772	749	756				4
5	695	750	760	673	648 -	714	774	747	756				5
6	697	752	760	672	648 -	719	776	748	756				6
7	701	754	761	672	649	723	778	748	759				7
8	704	755	763	674	652	728	780	748	762				8
9	706	755	764	676	654	732	780	747	766				9
10	709	756	765 +	678	655	736	776	746	771				10
11	710	756	763	680	657	740	770	745	776				11
12	707	757	756	681	658	745	768	744 -	782				12
13	703	757	741	681	657	748	765	744 -	787	821			13
14	701	758	721	682 +	658	751	763	745	792	823			14
15	698	758	705	680	659	754	761	747	795 +	827			15
16	696	759	693	676	660	757	761	749	792	829			16
17	694	759	682	675	661	760	762	751	790	831			17
18	692	760	676	674	661	764	763	753	789	832			18
19	691 -	761 +	674 -	672	662	767	763	755	787	834 +			19
20	692	761 +	674 -	669	663	770	764	757	785				20
21	695	760	676	666	665	773 +	766	761	783				21
22	699	758	679	665	668	773 +	768	765	782				22
23	704	757	681	662	670	770	770	769	781				23
24	709	756	685	659	672	766	774	773	781				24
25	714	756	688	658 -	674	764	779	779					25
26	718	756	691	658 -	677	760	782 +	785					26
27	721	756	691	660	680	757	779	788 +					27
28	725	758	688	661	683	755	776	788 +					28
29	729		684	660	687	755	771	784					29
30	732		678	661	691	757	766	779					30
31	734 +		675		695 +		760 -	773					31
Monatsmittel	705	755	716	671	664 -	745	770	759	776 +				
Maximum	735	761	765	683 -	696	774	783	789	796	839 +			
Datum	31.01	18.02	09.03	14.04	31.05	21.06	26.07	28.08	15.09	19.10			
Minimum	691	735	674	658	648 -	696	757	744	755	817 +			
Datum	18.01	01.02	19.03	25.04	04.05	01.06	31.07	11.08	04.09	13.10			
Amplitude	44	26	91	25	48	78	26	45	41	22			
Jahr 2023	Mittel	730		Maximum	839 (19.Okt)		Minimum	648 (04.Mai)		Amplitude	191		



Periode	2012 - 2023											
Monatsmittel	703	688	681	693	672 -	695	715	727	749 +	748	732	716
Maximum	913 +	871	765	762 -	763	774	865	854	815	839	869	867
Jahr	2017	2017	2023	2020	2020	2023	2022	2022	2020	2023	2015	2018
Minimum	597 -	617	621	624	606	609	613	616	670 +	669	641	630
Jahr	2018	2018	2017	2016	2016	2016	2021	2021	2014	2014	2012	2012
Amplitude	171	176	91	89	102	79	135	71 -	76	99	141	189 +
Jahr	2016	2017	2023	2013	2021	2017	2022	2021	2022	2019	2017	2018
Periode	Mittel	710		Maximum	913 (14.Jan 2017)		Minimum	597 (25.Jan 2018)		Amplitude	316	

Darstellung der letzten 12 Jahre

