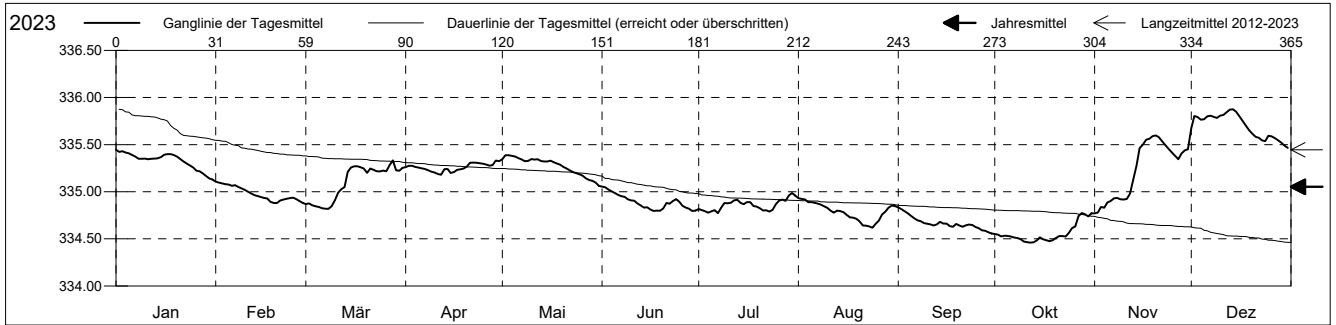


**Grundwasserstände**

Ergolzthal  
 Lausen 38.J.3 Häspach  
 Abstichpunkt: 0.00 m ü.M.  
 OK Terrain: 0.00 m ü.M.

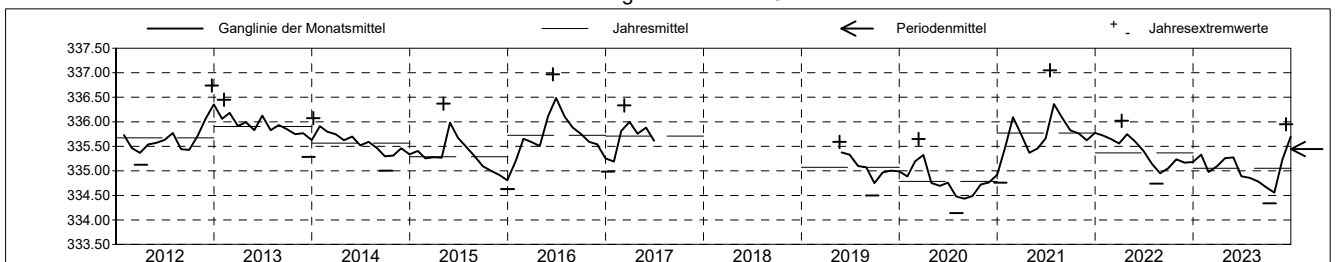
**Amt für Umweltschutz und Energie**  
**Kanton Basel-Landschaft**  
 Koordinaten: 0.00 / 0.00

2023	Januar	Februar	März	April	Mai	Juni	Juli	August	September	Oktober	November	Dezember	
1	335.44 +	335.11 +	334.87	335.26	335.35	335.05 +	334.82	334.93 +	334.83 +	334.55	334.77 -	335.67	1
2	335.42	335.10	334.88	335.28	335.39 +	335.05 +	334.80	334.92	334.81	334.54	334.78	335.80	2
3	335.43	335.09	334.86	335.28	335.39 +	335.02	334.79	334.92	334.79	334.53	334.84	335.79	3
4	335.42	335.08	334.85	335.26	335.38	335.00	334.78	334.89	334.77	334.53	334.83	335.76	4
5	335.41	335.08	334.84	335.26	335.37	334.99	334.79	334.89	334.74	334.53	334.89	335.77	5
Tagesmittel													
6	335.39	335.06	334.83	335.25	335.36	334.97	334.80	334.88	334.72	334.52	334.90	335.80	6
7	335.37	335.07	334.82 -	335.24	335.34	334.95	334.77 -	334.88	334.70	334.51	334.93	335.81	7
8	335.35	335.05	334.82 -	335.23	335.32	334.95	334.83	334.86	334.69	334.51	334.93	335.79	8
9	335.35	335.04	334.85	335.21	335.33	334.92	334.88	334.85	334.67	334.50	334.92	335.78	9
10	335.35	335.02	334.91	335.20	335.35	334.91	334.88	334.83	334.66	334.47	334.92	335.81	10
11	335.35	335.00	334.99	335.19	335.34	334.90	334.88	334.80	334.65	334.46 -	334.92	335.82	11
12	335.35	334.98	335.03	335.18 -	335.35	334.88	334.91	334.78	334.64	334.46 -	334.98	335.84	12
13	335.35	334.96	335.05	335.24	335.33	334.85	334.92	334.80	334.65	334.46 -	335.13	335.87 +	13
14	335.35	334.96	335.21	335.24	335.32	334.83	334.88	334.80	334.68	334.48	335.28	335.87 +	14
15	335.37	334.94	335.26	335.20	335.32	334.84	334.87	334.78	334.66	334.52	335.46	335.85	15
Max. +													
16	335.39	334.93	335.27	335.21	335.33	334.81	334.89	334.75	334.66	334.50	335.50	335.80	16
17	335.40	334.93	335.27	335.23	335.31	334.80 -	334.89	334.73	334.63	334.49	335.55	335.75	17
18	335.40	334.89	335.26	335.24	335.30	334.80 -	334.85	334.72	334.63	334.47	335.56	335.70	18
19	335.39	334.88 -	335.25	335.25	335.29	334.80 -	334.84	334.71	334.66	334.49	335.59	335.65	19
20	335.37	334.88 -	335.20	335.27	335.26	334.82	334.83	334.69	334.64	334.51	335.60 +	335.62	20
Min. -													
21	335.35	334.91	335.25	335.31	335.25	334.88	334.80	334.64	334.63	334.53	335.58	335.58	21
22	335.32	334.92	335.23	335.31	335.23	334.87	334.80	334.64	334.64	334.53	335.54	335.57	22
23	335.30	334.93	335.22	335.31	335.21	334.90	334.79	334.63	334.65	334.52	335.49	335.55	23
24	335.28	334.93	335.22	335.30	335.20	334.92	334.81	334.62 -	334.65	334.56	335.45	335.54	24
25	335.26	334.94	335.22	335.30	335.19	334.89	334.87	334.66	334.63	334.61	335.42	335.59	25
26	335.22	334.92	335.22	335.29	335.17	334.85	334.90	334.69	334.61	334.63	335.38	335.59	26
27	335.22	334.90	335.28	335.28	335.14	334.83	334.92	334.76	334.59	334.74	335.35	335.57	27
28	335.19	334.88 -	335.33 +	335.28	335.13	334.82	334.90	334.79	334.59	334.77 +	335.41	335.54	28
29	335.17		335.23	335.33 +	335.12	334.80 -	334.96	334.83	334.57	334.76	335.44	335.52	29
30	335.14		335.22	335.32	335.10	334.80 -	334.99 +	334.85	334.56 -	334.74	335.45	335.49	30
31	335.13 -		335.25	335.06 -	335.06 -	334.96	334.86	334.85	334.85	334.77 +	335.47 -	335.47 -	31
Monatsmittel	335.33	334.98	335.10	335.26	335.27	334.89	334.86	334.79	334.67	334.56 -	335.23	335.70 +	
Maximum	335.54	335.18	335.37	335.41	335.46	335.14	335.08	335.02	334.92	334.88 -	335.68	335.95 +	
Datum	01.01	01.02	16.03	29.04	02.05	01.06	29.07	01.08	01.09	28.10	19.11	13.12	
Amplitude	0.53	0.41	0.67	0.36	0.51	0.47	0.43	0.52	0.47	0.54	1.04	0.61	
Jahr 2023	Mittel	335.05 m ü.M.		Maximum	335.95 (13.Dez)		Minimum	334.34 (13.Okt)		Amplitude	1.61 m		



Periode	2012 - 2023												
Monatsmittel	335.49	335.61 +	335.56	335.48	335.59	335.55	335.47	335.33	335.22 -	335.26	335.35	335.39	
Maximum	336.60	336.57	336.33	336.27	336.81	336.97	337.05 +	336.41	336.03	336.00 -	336.49	336.74	
Jahr	2021	2021	2017	2013	2016	2016	2021	2021	2013	2012	2012	2012	
Minimum	334.56	334.66	334.70 +	334.45	334.48	334.45	334.14 -	334.14 -	334.20	334.34	334.43	334.42	
Jahr	2020	2020	2023	2020	2020	2020	2020	2020	2020	2023	2020	2020	
Amplitude	1.84 +	0.83	0.74	0.77	1.28	1.17	0.99	0.66	0.62 -	0.82	1.04	0.86	
Jahr	2021	2021	2020	2012	2016	2021	2021	2021	2022	2012	2023	2013	
Periode	Mittel	335.44 m ü.M.		Maximum	337.05 (15.Jul 2021)		Minimum	334.14 (31.Jul 2020)		Amplitude	2.91 m		

Darstellung der letzten 12 Jahre

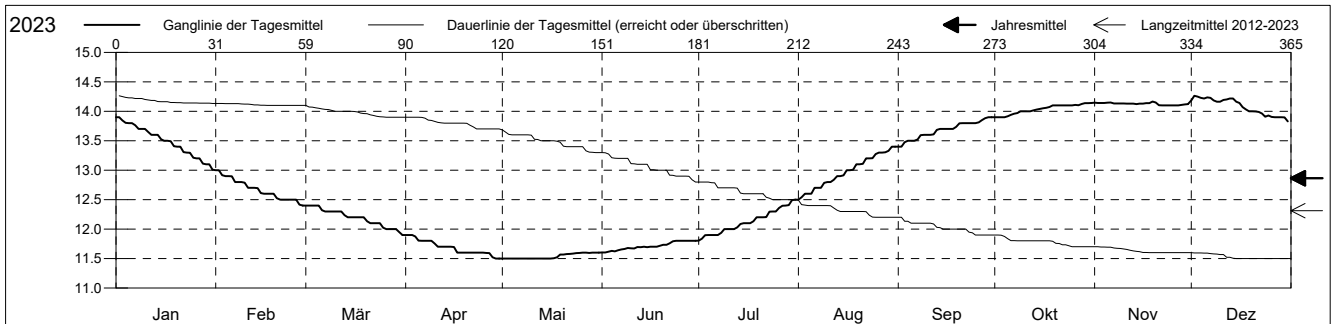


**Grundwassertemperatur**

Ergolzthal  
 Lausen 38.J.3 Häspach  
 Abstichpunkt: 0.00 m ü.M.  
 OK Terrain: 0.00 m ü.M.

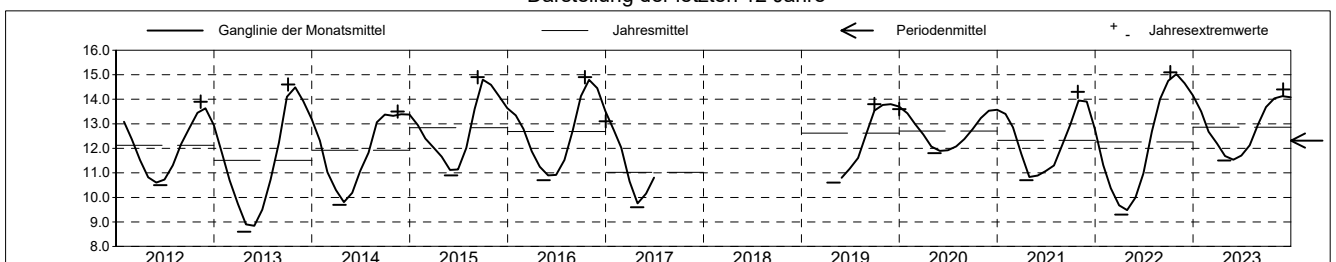
**Amt für Umweltschutz und Energie**  
**Kanton Basel-Landschaft**  
 Koordinaten: 0.00 / 0.00

2023	Januar	Februar	März	April	Mai	Juni	Juli	August	September	Oktober	November	Dezember	
1	13.9 +	13.0 +	12.4 +	11.9 +	11.5 -	11.6 -	11.8 -	12.5 -	13.4 -	13.9 -	14.1 -	14.2	1
2	13.9 +	13.0 +	12.4 +	11.9 +	11.5 -	11.6 -	11.8 -	12.5 -	13.4 -	13.9 -	14.1 -	14.3 +	2
3	13.8	12.9	12.4 +	11.9 +	11.5 -	11.6 -	11.9	12.6	13.5	13.9 -	14.1 -	14.3 +	3
4	13.8	12.9	12.4 +	11.9 +	11.5 -	11.6 -	11.9	12.6	13.5	13.9 -	14.1 -	14.2	4
5	13.8	12.9	12.4 +	11.8	11.5 -	11.6 -	11.9	12.6	13.5	13.9 -	14.1 -	14.2	5
Tagesmittel													
6	13.8	12.9	12.3	11.8	11.5 -	11.6 -	11.9	12.7	13.5	13.9 -	14.1 -	14.2	6
7	13.8	12.8	12.3	11.8	11.5 -	11.7	11.9	12.7	13.5	14.0	14.1 -	14.2	7
8	13.7	12.8	12.3	11.8	11.5 -	11.7	11.9	12.7	13.6	14.0	14.1 -	14.2	8
9	13.7	12.8	12.3	11.8	11.5 -	11.7	12.0	12.8	13.6	14.0	14.1 -	14.2	9
10	13.7	12.8	12.3	11.8	11.5 -	11.7	12.0	12.8	13.6	14.0	14.1 -	14.2	10
11	13.6	12.7	12.3	11.7	11.5 -	11.7	12.0	12.8	13.6	14.0	14.1 -	14.2	11
12	13.6	12.7	12.3	11.7	11.5 -	11.7	12.0	12.8	13.6	14.0	14.1 -	14.2	12
13	13.6	12.7	12.2	11.7	11.5 -	11.7	12.0	12.9	13.7	14.0	14.1 -	14.2	13
14	13.6	12.7	12.2	11.7	11.5 -	11.7	12.1	12.9	13.7	14.0	14.1 -	14.2	14
15	13.5	12.6	12.2	11.7	11.5 -	11.7	12.1	12.9	13.7	14.0	14.1 -	14.2	15
Max. +													
16	13.5	12.6	12.2	11.7	11.5 -	11.7	12.1	13.0	13.7	14.1 +	14.1 -	14.1	16
17	13.5	12.6	12.2	11.6	11.5 -	11.7	12.1	13.0	13.7	14.1 +	14.1 -	14.1	17
18	13.5	12.6	12.2	11.6	11.5 -	11.7	12.1	13.0	13.7	14.1 +	14.1 -	14.0	18
19	13.4	12.6	12.2	11.6	11.6 +	11.7	12.2	13.1	13.7	14.1 +	14.2 +	14.0	19
20	13.4	12.5	12.1	11.6	11.6 +	11.7	12.2	13.1	13.8	14.1 +	14.1 -	14.0	20
Min. -													
21	13.4	12.5	12.1	11.6	11.6 +	11.7	12.2	13.1	13.8	14.1 +	14.1 -	14.0	21
22	13.3	12.5	12.1	11.6	11.6 +	11.8 +	12.2	13.2	13.8	14.1 +	14.1 -	14.0	22
23	13.3	12.5	12.1	11.6	11.6 +	11.8 +	12.3	13.2	13.8	14.1 +	14.1 -	14.0	23
24	13.3	12.5	12.1	11.6	11.6 +	11.8 +	12.3	13.2	13.8	14.1 +	14.1 -	13.9	24
25	13.2	12.5	12.0	11.6	11.6 +	11.8 +	12.3	13.3	13.8	14.1 +	14.1 -	13.9	25
26	13.2	12.5	12.0	11.6	11.6 +	11.8 +	12.4	13.3	13.8	14.1 +	14.1 -	13.9	26
27	13.2	12.4 -	12.0	11.6	11.6 +	11.8 +	12.4	13.3	13.9 +	14.1 +	14.1 -	13.9	27
28	13.1	12.4 -	12.0	11.5 -	11.6 +	11.8 +	12.4	13.3	13.9 +	14.1 +	14.1 -	13.9	28
29	13.1		12.0	11.5 -	11.6 +	11.8 +	12.4	13.3	13.9 +	14.1 +	14.1 -	13.9	29
30	13.1		11.9 -	11.5 -	11.6 +	11.8 +	12.5 +	13.4 +	13.9 +	14.1 +	14.1 -	13.9	30
31	13.0 -		11.9 -		11.6 +		12.5 +	13.4 +		14.1 +		13.8 -	31
Monatsmittel	13.5	12.7	12.2	11.7	11.5 -	11.7	12.1	13.0	13.7	14.0	14.1 +	14.1 +	
Maximum	13.9	13.0	12.4	11.9	11.6 -	11.8	12.5	13.4	13.9	14.2	14.2	14.4 +	
Datum	01.01	01.02	01.03	01.04	17.05	19.06	29.07	28.08	26.09	26.10	01.11	02.12	
Minimum	13.0	12.4	11.9	11.5 -	11.5 -	11.6	11.8	12.5	13.4	13.9	14.1 +	13.8	
Datum	31.01	27.02	30.03	26.04	01.05	01.06	01.07	01.08	01.09	01.10	01.11	30.12	
Amplitude	0.9	0.6	0.5	0.4	0.1	0.2	0.7	0.9	0.5	0.3	0.1	0.6	
Jahr 2023	Mittel	12.9 °C		Maximum	14.4 (02.Dez)		Minimum	11.5 (26.Apr)		Amplitude	2.9 °C		



Periode	2012 - 2023												
Monatsmittel	12.8	12.0	11.2	10.6 -	10.6 -	11.0	11.7	12.8	13.7	14.1 +	14.0	13.5	
Maximum	13.9	13.2	12.8	12.3	11.9 -	12.0	13.5	14.6	15.0	15.1 +	15.0	14.4	
Jahr	2023	2016	2020	2020	2020	2020	2022	2015	2022	2022	2022	2022	
Minimum	10.6	10.0	9.3	8.6 -	8.6 -	8.7	10.1	11.2	12.5	13.0	13.3 +	12.0	
Jahr	2022	2022	2013	2013	2013	2013	2013	2013	2012	2020	2014	2021	
Amplitude	1.6	1.2	1.6	0.7 -	1.1	1.5	1.7	2.2 +	1.1	0.9	1.0	1.6	
Jahr	2022	2017	2017	2013	2014	2013	2022	2013	2013	2021	2021	2021	
Periode	Mittel	12.3 °C		Maximum	15.1 (07.Okt 2022)		Minimum	8.6 (22.Apr 2013)		Amplitude	6.5 °C		

Darstellung der letzten 12 Jahre

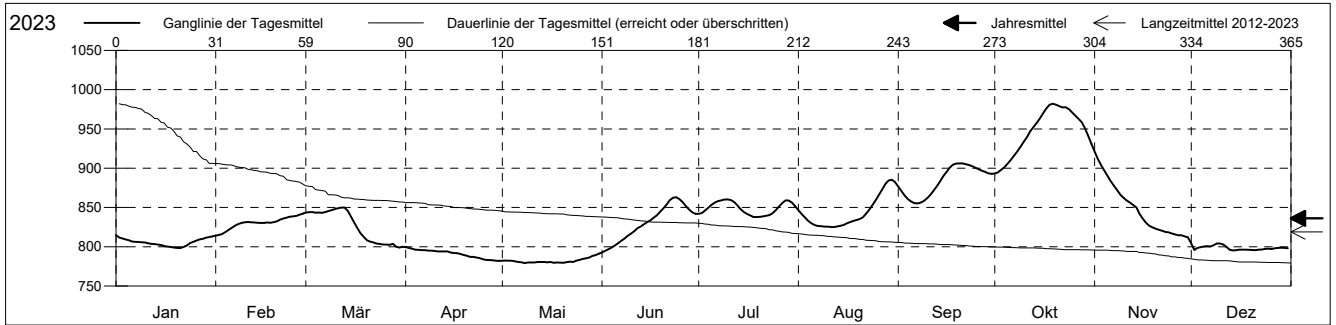


**Leitfähigkeit**

Ergolztal  
 Lausen 38.J.3 Häspach  
 Abstichpunkt: 0.00 m ü.M.  
 OK Terrain: 0.00 m ü.M.

**Amt für Umweltschutz und Energie**  
**Kanton Basel-Landschaft**  
 Koordinaten: 0.00 / 0.00

2023	Januar	Februar	März	April	Mai	Juni	Juli	August	September	Oktober	November	Dezember	
1	815 +	814 -	844	799 +	782	793 -	842	847	877	893 -	921 +	804 +	1
2	812	815	844	798	782	795	843	842	871	895	912	796	2
3	811	816	844	797	782	797	846	837	865	898	904	798	3
4	809	819	843	796	782	799	850	833	861	902	897	800	4
5	808	821	843	796	781	801	853	830	857	906	890	800	5
6	807	824	843	796	781	804	856	828	856	911	884	801	6
7	806	827	844	796	780	808	858	826	855 -	916	878	800	7
8	806	829	845	795	779 -	810	859	826	856	921	872	802	8
9	806	830	847	795	780	814	860 +	826	858	927	866	804 +	9
10	805	831	848	795	780	817	860 +	826	862	934	862	804 +	10
11	804	831	849	794	780	820	859	825 -	866	940	859	803	11
12	804	831	850 +	794	781	824	857	825 -	871	947	856	799	12
13	803	831	850 +	794	781	826	853	826	877	952	853	796	13
14	803	831	846	794	781	829	848	827	883	958	850	795 -	14
15	802	830	838	792	780	831	844	828	890	963	842	796	15
16	801	830	831	792	781	833	842	830	895	970	835	796	16
17	800	831	823	792	780	837	840	831	901	976	830	796	17
18	800	830	817	791	780	840	838 -	833	904	981	827	796	18
19	799	831	813	789	780	844	838 -	834	906 +	982 +	825	796	19
20	798 -	832	808	788	780	849	838 -	835	906 +	981	823	796	20
21	798 -	834	806	787	780	854	839	838	906 +	979	822	796	21
22	800	836	806	787	781	859	840	842	905	978	820	796	22
23	802	837	804	786	781	862	840	847	904	978	819	797	23
24	804	838	804	785	782	863 +	843	853	902	975	818	797	24
25	806	839	803	784	783	861	847	859	900	971	817	798	25
26	808	839	803	783	785	857	851	866	899	967	816	797	26
27	809	841	802	783	785	852	856	873	897	963	815	798	27
28	810	842 +	804	783	786	848	859	880	895	959	814	799	28
29	811		800	782 -	788	844	859	884	894	951	813	799	29
30	812		799 -	782 -	789	842	856	885 +	893	941	812 -	798	30
31	813		800		791 +		851	882		931		798	31
Monatsmittel	806	830	826	791	782 -	830	849	843	884	947 +	848	798	
Maximum	817	845	853	803	797 -	866	862	887	908	990 +	926	811	
Datum	01.01	28.02	11.03	01.04	31.05	23.06	10.07	30.08	19.09	19.10	01.11	01.12	
Minimum	793	811	794	777	767 -	786	835	821	854	892 +	810	791	
Datum	20.01	01.02	30.03	29.04	17.05	01.06	18.07	09.08	07.09	01.10	30.11	13.12	
Amplitude	24	34	59	26	30	80	27	66	54	98	116	20	
Jahr 2023	Mittel	836		Maximum	990 (19.Okt)	Minimum	767 (17.Mai)		Amplitude	223			



Periode	2012 - 2023												
Monatsmittel	799	803	792	796	790 -	799	814	845	857	860 +	831	820	
Maximum	940	940	853	838 -	855	877	930	1043 +	966	990	926	965	
Jahr	2021	2021	2023	2021	2021	2022	2022	2022	2022	2023	2023	2021	
Minimum	753	741	740	743	731	726	708 -	717	756	794 +	784	777	
Jahr	2022	2022	2022	2022	2019	2019	2021	2021	2021	2021	2022	2019	
Amplitude	126	167	80	85	77 -	80	137	119	105	98	116	182 +	
Jahr	2021	2021	2022	2022	2021	2023	2022	2022	2022	2021	2023	2021	
Periode	Mittel	819		Maximum	1043 (20.Aug 2022)	Minimum	708 (13.Jul 2021)		Amplitude	335			

Darstellung der letzten 12 Jahre

