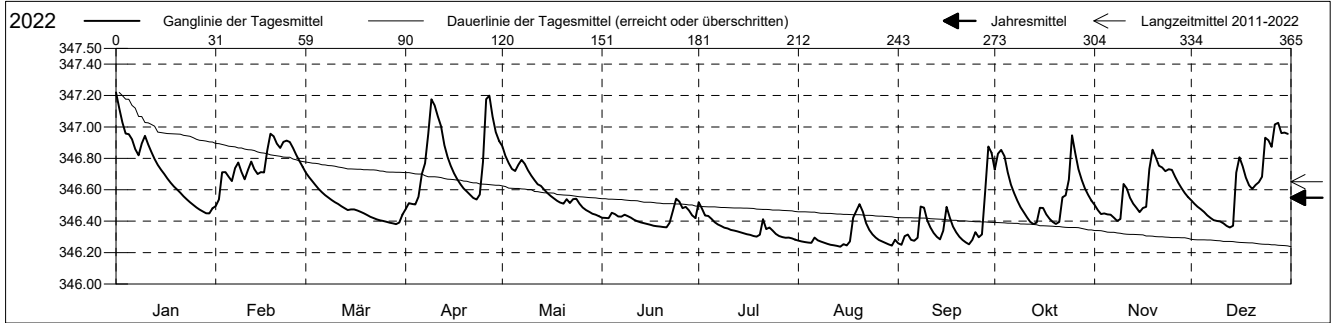


Grundwasserstände

Laufental
 Laufen 117.J.3 Stadthaus Laufen
 Abstichpunkt: 0.00 m ü.M.
 OK Terrain: 0.00 m ü.M.

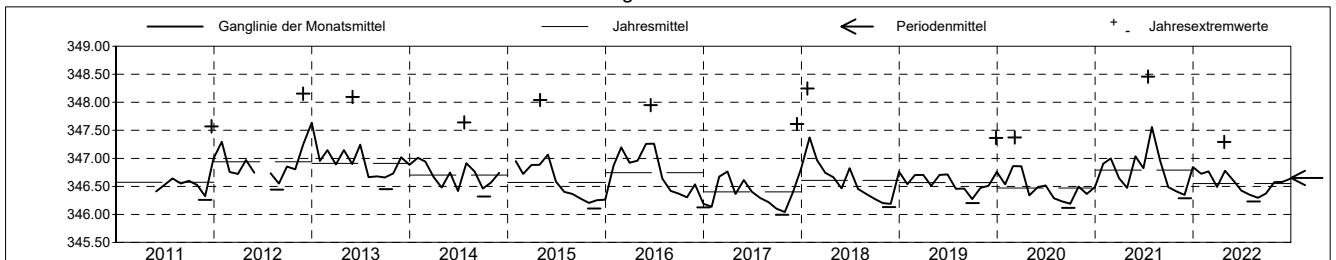
Amt für Umweltschutz und Energie
Kanton Basel-Landschaft
 Koordinaten: 0.00 / 0.00

2022		Januar	Februar	März	April	Mai	Juni	Juli	August	September	Oktober	November	Dezember	
1		347.22 +	346.50 -	346.71 +	346.48 -	346.88 +	346.42	346.52 +	346.28	346.26	346.73	346.50	346.53	1
2		347.12	346.54	346.68	346.52	346.82	346.42	346.48	346.27	346.25 -	346.83	346.47	346.51	2
3		347.03	346.71	346.65	346.51	346.77	346.42	346.44	346.27	346.30	346.85	346.44	346.49	3
4		346.96	346.71	346.63	346.51	346.73	346.45	346.43	346.26	346.31	346.81	346.45	346.48	4
5	Tagesmittel	346.95	346.68	346.60	346.56	346.72	346.45	346.41	346.26	346.28	346.71	346.44	346.46	5
6		346.92	346.66	346.58	346.70	346.76	346.43	346.39	346.30	346.28	346.63	346.44	346.44	6
7		346.86	346.74	346.57	346.77	346.79	346.43	346.38	346.28	346.29	346.58	346.42	346.42	7
8		346.82	346.77	346.55	346.95	346.77	346.44	346.37	346.27	346.49	346.53	346.40 -	346.41	8
9		346.89	346.71	346.54	347.18	346.72	346.43	346.36	346.26	346.49	346.49	346.41	346.40	9
10		346.94	346.67	346.52	347.14	346.69	346.42	346.35	346.26	346.41	346.46	346.64	346.40	10
11		346.89	346.73	346.51	347.07	346.66	346.41	346.34	346.25	346.36	346.42	346.61	346.39	11
12		346.84	346.78	346.50	347.01	346.63	346.40	346.34	346.25	346.32	346.40	346.55	346.37	12
13		346.80	346.73	346.48	346.88	346.62	346.39	346.34	346.24 -	346.30	346.38 -	346.51	346.36 -	13
14		346.76	346.70	346.47	346.81	346.60	346.39	346.33	346.24 -	346.28	346.39	346.48	346.37	14
15	Max. +	346.73	346.71	346.47	346.75	346.58	346.38	346.32	346.25	346.34	346.48	346.46	346.71	15
16		346.70	346.71	346.47	346.71	346.56	346.38	346.32	346.25	346.49	346.48	346.48	346.81	16
17		346.67	346.85	346.47	346.67	346.54	346.37	346.31	346.27	346.42	346.44	346.49	346.75	17
18		346.64	346.96 +	346.46	346.64	346.53	346.37	346.31	346.42	346.37	346.42	346.73	346.68	18
19		346.62	346.94	346.45	346.61	346.52	346.37	346.30	346.47	346.33	346.40	346.85 +	346.63	19
20	Min. -	346.60	346.89	346.44	346.59	346.51	346.36 -	346.31	346.51 +	346.30	346.38 -	346.81	346.61	20
21		346.58	346.87	346.43	346.57	346.54	346.36 -	346.41	346.46	346.28	346.40	346.75	346.63	21
22		346.56	346.90	346.42	346.55	346.52	346.39	346.35	346.39	346.26	346.55	346.74	346.65	22
23		346.54	346.91	346.41	346.54	346.54	346.47	346.36	346.34	346.25 -	346.56	346.72	346.68	23
24		346.52	346.90	346.40	346.57	346.54	346.54 +	346.34	346.32	346.28	346.66	346.73	346.93	24
25		346.50	346.87	346.40	346.78	346.51	346.52	346.32	346.29	346.33	346.95 +	346.73	346.92	25
26		346.49	346.82	346.40	347.18	346.49	346.48	346.31	346.28	346.30	346.83	346.68	346.87	26
27		346.47	346.78	346.39	347.20 +	346.47	346.49	346.30	346.27	346.32	346.73	346.64	347.02	27
28		346.46	346.74	346.39	347.07	346.46	346.47	346.29	346.26	346.59	346.66	346.61	347.03 +	28
29		346.45 -		346.38 -	346.97	346.45	346.44	346.30	346.25	346.87 +	346.61	346.58	346.96	29
30		346.45 -		346.39	346.91	346.44	346.42	346.29	346.24 -	346.84	346.57	346.55	346.96	30
31		346.48		346.44		346.43 -		346.28 -	346.28		346.53		346.96	31
Monatsmittel		346.72	346.77	346.49	346.78 +	346.61	346.42	346.35	346.30 -	346.37	346.58	346.58	346.64	
Maximum		347.27	346.97	346.73	347.29 +	346.92	346.57	346.54 -	346.54 -	346.89	346.97	346.87	347.06	
Datum		01.01	18.02	01.03	26.04	01.05	24.06	01.07	20.08	29.09	25.10	19.11	27.12	
Amplitude		0.83	0.48	0.35	0.85	0.49	0.21	0.26	0.31	0.65	0.60	0.48	0.71	
Jahr 2022		Mittel	346.55 m ü.M.			Maximum	347.29 (26.Apr)		Minimum	346.23 (14.Aug)		Amplitude	1.06 m	



Periode		2011 - 2022												
Monatsmittel		346.84	346.89 +	346.75	346.69	346.75	346.70	346.62	346.49	346.41 -	346.44	346.54	346.75	
Maximum		348.25	347.88	347.52	347.96	348.04	348.09	348.46 +	347.50 -	347.54	347.57	348.15	348.03	
Jahr		2018	2013	2015	2012	2015	2013	2021	2021	2012	2012	2012	2012	
Minimum		346.07	346.38 +	346.37	346.25	346.33	346.26	346.19	346.12	346.05	346.00 -	346.01	346.12	
Jahr		2017	2019	2022	2017	2020	2017	2017	2017	2017	2017	2017	2016	
Amplitude		1.55 +	1.24	0.94	1.45	1.47	1.46	1.33	0.94	0.90 -	1.02	1.45	1.34	
Jahr		2016	2021	2015	2012	2015	2018	2021	2021	2012	2012	2012	2017	
Periode		Mittel	346.65 m ü.M.			Maximum	348.46 (16.Jul 2021)		Minimum	346.00 (20.Okt 2017)		Amplitude	2.46 m	

Darstellung der letzten 12 Jahre



Grundwassertemperatur

Laufental

Laufen

Abstichpunkt:

OK Terrain:

117.J.3

0.00 m ü.M.

0.00 m ü.M.

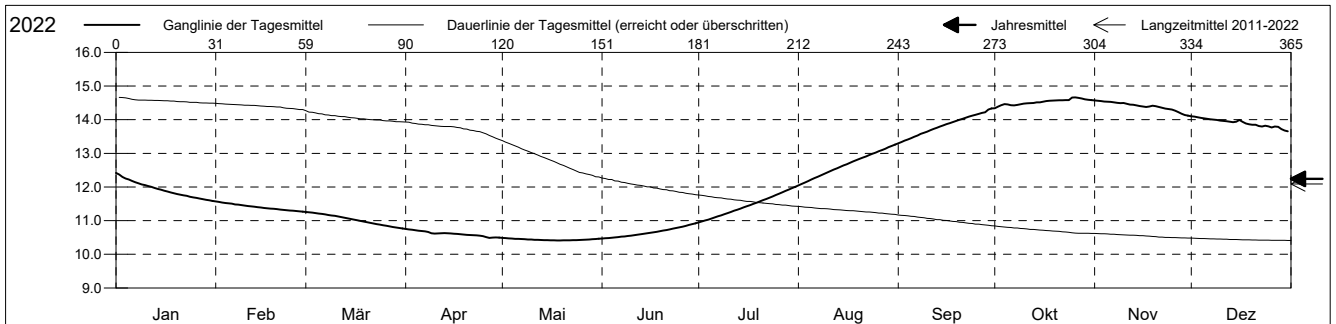
Stadthaus Laufen

Amt für Umweltschutz und Energie

Kanton Basel-Landschaft

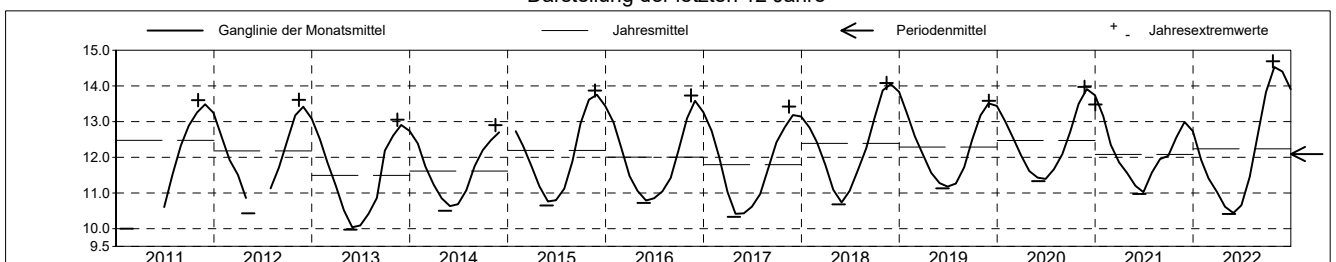
Koordinaten: 0.00 / 0.00

2022	Januar	Februar	März	April	Mai	Juni	Juli	August	September	Oktober	November	Dezember	
1	12.4 +	11.6 +	11.3 +	10.8 +	10.5 +	10.5 -	10.9 -	12.0 -	13.3 -	14.3 -	14.6 +	14.1 +	1
2	12.4 +	11.6 +	11.2	10.7	10.5 +	10.5 -	11.0	12.1	13.3 -	14.4	14.6 +	14.1 +	2
3	12.3	11.5	11.2	10.7	10.5 +	10.5 -	11.0	12.1	13.4	14.4	14.6 +	14.1 +	3
4	12.3	11.5	11.2	10.7	10.5 +	10.5 -	11.0	12.2	13.4	14.5	14.5	14.1 +	4
5	12.2	11.5	11.2	10.7	10.5 +	10.5 -	11.1	12.2	13.5	14.5	14.5	14.0	5
Tagesmittel													
6	12.2	11.5	11.2	10.7	10.5 +	10.5 -	11.1	12.3	13.5	14.4	14.5	14.0	6
7	12.1	11.5	11.2	10.7	10.5 +	10.5 -	11.1	12.3	13.5	14.4	14.5	14.0	7
8	12.1	11.5	11.2	10.7	10.4 -	10.5 -	11.2	12.3	13.6	14.4	14.5	14.0	8
9	12.1	11.5	11.2	10.6	10.4 -	10.5 -	11.2	12.4	13.6	14.5	14.5	14.0	9
10	12.1	11.5	11.1	10.6	10.4 -	10.6	11.2	12.4	13.6	14.5	14.5	14.0	10
11	12.0	11.4	11.1	10.6	10.4 -	10.6	11.3	12.5	13.7	14.5	14.5	14.0	11
12	12.0	11.4	11.1	10.6	10.4 -	10.6	11.3	12.5	13.7	14.5	14.5	14.0	12
13	12.0	11.4	11.1	10.6	10.4 -	10.6	11.3	12.6	13.8	14.5	14.4	13.9	13
14	11.9	11.4	11.1	10.6	10.4 -	10.6	11.4	12.6	13.8	14.5	14.4	13.9	14
15	11.9	11.4	11.0	10.6	10.4 -	10.6	11.4	12.6	13.8	14.5	14.4	13.9	15
Max. +													
16	11.9	11.4	11.0	10.6	10.4 -	10.6	11.4	12.7	13.9	14.5	14.4	14.0	16
17	11.9	11.4	11.0	10.6	10.4 -	10.7	11.5	12.7	13.9	14.6	14.4	13.9	17
18	11.8	11.4	11.0	10.6	10.4 -	10.7	11.5	12.8	13.9	14.6	14.4	13.9	18
19	11.8	11.4	11.0	10.6	10.4 -	10.7	11.5	12.8	14.0	14.6	14.4	13.9	19
20	11.8	11.3 -	11.0	10.6	10.4 -	10.7	11.6	12.8	14.0	14.6	14.4	13.8	20
Min. -													
21	11.8	11.3 -	10.9	10.6	10.4 -	10.7	11.6	12.9	14.0	14.6	14.4	13.9	21
22	11.8	11.3 -	10.9	10.6	10.4 -	10.7	11.6	12.9	14.1	14.6	14.4	13.8	22
23	11.7	11.3 -	10.9	10.6	10.4 -	10.8	11.7	12.9	14.1	14.6	14.3	13.8	23
24	11.7	11.3 -	10.9	10.6	10.4 -	10.8	11.7	13.0	14.1	14.6	14.3	13.8	24
25	11.7	11.3 -	10.9	10.5 -	10.4 -	10.8	11.8	13.0	14.1	14.7 +	14.3	13.8	25
26	11.7	11.3 -	10.8 -	10.5 -	10.4 -	10.8	11.8	13.1	14.2	14.7 +	14.3	13.8	26
27	11.7	11.3 -	10.8 -	10.5 -	10.4 -	10.8	11.8	13.1	14.2	14.7 +	14.2	13.8	27
28	11.6 -	11.3 -	10.8 -	10.5 -	10.4 -	10.9 +	11.9	13.1	14.2	14.6	14.2	13.8	28
29	11.6 -		10.8 -	10.5 -	10.4 -	10.9 +	11.9	13.2	14.3 +	14.6	14.1 -	13.7 -	29
30	11.6 -		10.8 -	10.5 -	10.5 +	10.9 +	12.0 +	13.2	14.3 +	14.6	14.1 -	13.7 -	30
31	11.6 -		10.8 -		10.5 +		12.0 +	13.3 +		14.6		13.7 -	31
Monatsmittel	11.9	11.4	11.0	10.6	10.4 -	10.7	11.4	12.7	13.8	14.5 +	14.4	13.9	
Maximum	12.4	11.6	11.3	10.8	10.5 -	10.9	12.0	13.3	14.4	14.7 +	14.6	14.1	
Datum	01.01	01.02	01.03	01.04	01.05	30.06	31.07	31.08	30.09	25.10	01.11	01.12	
Minimum	11.6	11.3	10.8	10.5	10.4 -	10.5	10.9	12.0	13.3	14.3 +	14.1	13.6	
Datum	31.01	28.02	31.03	26.04	14.05	01.06	01.07	01.08	01.09	01.10	30.11	31.12	
Amplitude	0.9	0.3	0.5	0.3	0.1	0.5	1.1	1.3	1.1	0.4	0.5	0.5	
Jahr 2022	Mittel	12.2 °C		Maximum	14.7 (25.Okt)		Minimum	10.4 (14.Mai)		Amplitude	4.3 °C		



Periode	2011 - 2022												
Monatsmittel	12.7	12.1	11.5	11.0	10.8 -	10.8 -	11.2	11.9	12.6	13.2	13.5 +	13.3	
Maximum	13.5	12.9	12.3	11.8	11.5 -	11.5 -	12.0	13.3	14.4	14.7 +	14.6	14.1	
Jahr	2019	2019	2020	2019	2020	2020	2022	2022	2022	2022	2022	2022	
Minimum	11.6	10.0 -	10.6	10.2	10.0 -	10.0 -	10.2	10.7	11.7	12.3	12.6 +	12.4	
Jahr	2022	2011	2017	2013	2013	2013	2013	2013	2016	2021	2014	2021	
Amplitude	0.9	0.9	1.0	0.7	0.3 -	0.8	1.1	1.3 +	1.1	0.8	0.5	0.7	
Jahr	2022	2017	2017	2013	2021	2011	2022	2022	2022	2016	2022	2012	
Periode	Mittel	12.1 °C		Maximum	14.7 (25.Okt 2022)		Minimum	10.0 (24.Mai 2013)		Amplitude	4.7 °C		

Darstellung der letzten 12 Jahre



Leitfähigkeit

Laufental

Laufen 117.J.3 Stadthaus Laufen

Abstichpunkt: 0.00 m ü.M.

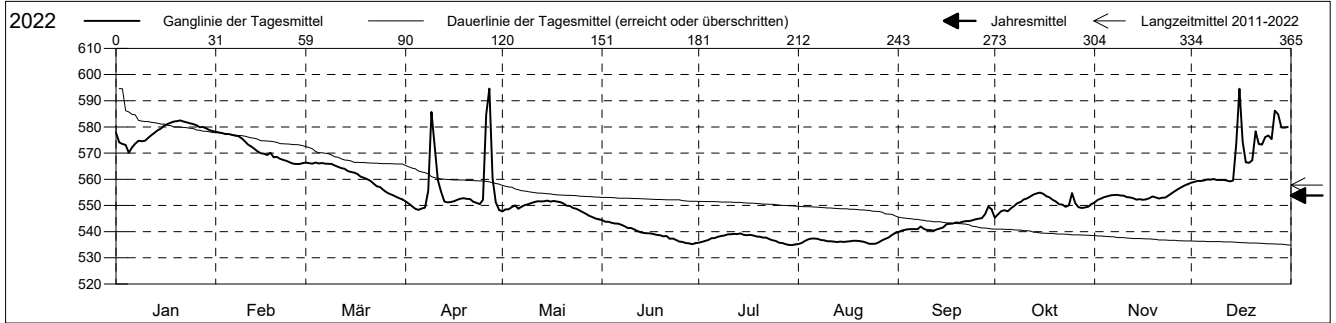
OK Terrain: 0.00 m ü.M.

Amt für Umweltschutz und Energie

Kanton Basel-Landschaft

Koordinaten: 0.00 / 0.00

2022		Januar	Februar	März	April	Mai	Juni	Juli	August	September	Oktober	November	Dezember	
Tagesmittel	1	578	578 +	566 +	552	548	544 +	536	535 -	540 -	545 -	551 -	559 -	1
	2	574	578 +	566 +	551	549	544 +	536	536	540 -	547	552	559 -	2
	3	574	578 +	566 +	550	549	544 +	536	536	541	548	553	559 -	3
	4	573	577	566 +	549	549	543	537	537	541	548	553	559 -	4
	5	570 -	577	566 +	548 -	550	543	537	537	541	548	554	560	5
	6	572	577	566 +	549	549	543	538	537	541	549	554	560	6
	7	574	577	566 +	549	550	543	538	537	541	550	554	560	7
	8	575	577	566 +	556	550	542	538	537	542	551	554	560	8
	9	575	576	566 +	586	550	541	539 +	537	541	551	554	560	9
	10	575	575	565	573	551	541	539 +	536	541	552	554	560	10
	11	576	573	565	560	551	541	539 +	536	541	553	553	560	11
	12	577	573	564	555	552 +	540	539 +	536	540 -	553	553	560	12
	13	578	572	564	551	552 +	540	539 +	536	541	554	553	559 -	13
	14	579	571	563	551	552 +	540	539 +	536	541	555 +	552	560	14
Max. +	15	579	570	563	551	552 +	539	539 +	536	542	555 +	552	574	15
	16	581	570	563	552	551	539	539 +	536	543	555 +	552	595 +	16
	17	581	569	562	552	552 +	539	539 +	536	543	554	552	574	17
	18	582	570	561	553	551	539	539 +	537	543	553	553	566	18
	19	582	568	561	553	551	539	538	537	544	552	553	566	19
Min. -	20	582	569	560	553	551	538	538	536	543	551	553	567	20
	21	583 +	568	559	552	550	538	538	536	544	550	553	578	21
	22	582	567	558	551	550	537	538	536	544	550	553	573	22
	23	582	567	557	551	549	537	537	535 -	544	549	553	573	23
	24	581	566 -	557	551	549	537	537	535 -	544	550	554	576	24
	25	581	566 -	556	552	548	536	536	535 -	545	555 +	555	577	25
	26	581	566 -	555	585	547	536	536	536	545	551	556	575	26
	27	580	566 -	554	595 +	547	536	536	537	545	549	556	586	27
	28	580	566 -	554	560	546	536	535 -	537	547	549	557	585	28
	29	579	565	553	551	546	535 -	535 -	538	550 +	549	558 +	580	29
	30	579	565	553	548 -	545 -	536	535 -	539 +	549	550	558 +	580	30
	31	578	565	552 -	545 -	545 -	535 -	535 -	539 +	551	551	551	580	31
Monatsmittel		578 +	572	561	556	549	540	537 -	537 -	543	551	554	569	
Maximum		583	580	568	619	553	546	541 -	541 -	553	559	560	623 +	
Datum		18.01	01.02	01.03	27.04	11.05	01.06	10.07	30.08	30.09	25.10	30.11	16.12	
Minimum		565 +	564	551	547	543	534 -	534 -	539	544	550	550	558	
Datum		05.01	28.02	30.03	04.04	30.05	25.06	01.07	01.08	01.09	01.10	01.11	01.12	
Amplitude		18	16	17	72	10	12	7	7	14	15	10	65	
Jahr 2022	Mittel	554 ms			Maximum	623 (16.Dez)			Minimum	534 (25.Jun)			Amplitude	89 ms



Periode		2011 - 2022												
Monatsmittel		584 +	580	566	554	550	553	546	541 -	544	546	559	577	
Maximum		749	678	632	621	646	1201 +	687	620 -	622	621	667	843	
Jahr		2013	2021	2020	2013	2021	2013	2021	2021	2011	2012	2012	2012	
Minimum		544 +	501 -	527	518	501 -	503	508	519	522	524	534	540	
Jahr		2017	2011	2012	2012	2011	2011	2011	2018	2018	2018	2016	2011	
Amplitude		179	89	62	87	103	643 +	135	32 -	96	57	100	237	
Jahr		2013	2021	2020	2012	2021	2013	2021	2021	2011	2012	2012	2012	
Periode	Mittel	558 ms			Maximum	1201 (11.Jun 2013)			Minimum	501 (09.Feb 2011)			Amplitude	700 ms

Darstellung der letzten 12 Jahre

