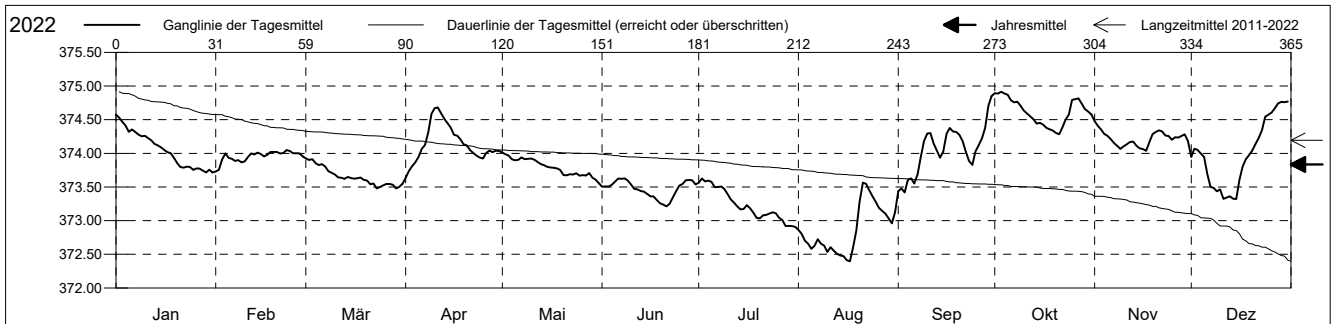


Grundwasserstände

Ergolzthal
 Böckten 52.K.09 Bruggmatt
 Abstichpunkt: 0.00 m ü.M.
 OK Terrain: 0.00 m ü.M.

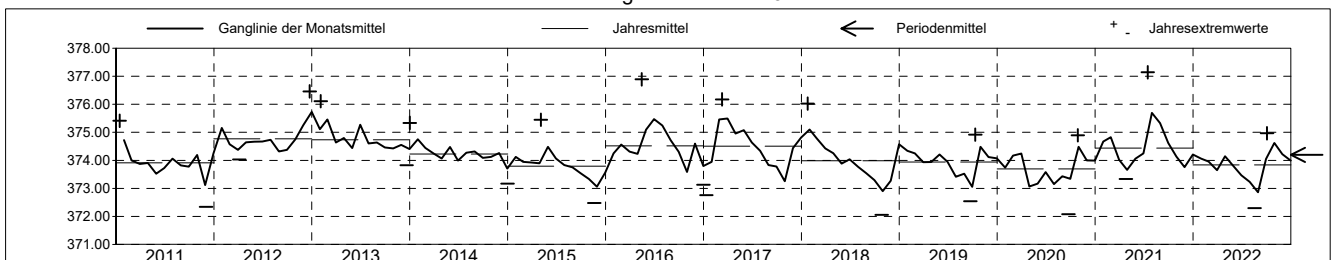
Amt für Umweltschutz und Energie
Kanton Basel-Landschaft
 Koordinaten: 0.00 / 0.00

2022	Januar	Februar	März	April	Mai	Juni	Juli	August	September	Oktober	November	Dezember	
1	374.58 +	373.73 -	373.93 +	373.64 -	374.01 +	373.50	373.56	372.86	373.44	374.89	374.48 +	373.95	1
2	374.53	373.76	373.90	373.74	373.99	373.51	373.63 +	372.81	373.48	374.89	374.41	374.07	2
3	374.47	373.91	373.91	373.81	373.97	373.51	373.58	372.70	373.42 -	374.92 +	374.36	374.05	3
4	374.41	374.00	373.85	373.87	373.91	373.53	373.60	372.66	373.60	374.89	374.29	374.00	4
Tagesmittel	374.32	373.93	373.83	373.94	373.90	373.58	373.58	372.58	373.63	374.87	374.26	373.95	5
6	374.36	373.92	373.84	374.07	373.90	373.63 +	373.50	372.63	373.55	374.79	374.21	373.69	6
7	374.32	373.89	373.80	374.12	373.94	373.62	373.50	372.72	373.69	374.76	374.16	373.50	7
8	374.28	373.90	373.74	374.31	373.91	373.63 +	373.51	372.66	373.94	374.77	374.11	373.48	8
9	374.25	373.86	373.71	374.58	373.92	373.60	373.47	372.63	374.18	374.71	374.07	373.44	9
10	374.26	373.88	373.68	374.67	373.92	373.54	373.39	372.53	374.29	374.64	374.10	373.46	10
11	374.23	373.95	373.64	374.68 +	373.90	373.47	373.32	372.61	374.30	374.59	374.14	373.32 -	11
12	374.19	374.00	373.64	374.60	373.87	373.47	373.27	372.55	374.15	374.55	374.17	373.34	12
13	374.14	373.98	373.62	374.51	373.84	373.44	373.21	372.51	374.04	374.51	374.18	373.36	13
14	374.12	374.01	373.65	374.45	373.82	373.43	373.17	372.48	373.94	374.44	374.11	373.33	14
Max. +	374.09	373.99	373.63	374.38	373.80	373.40	373.17	372.47	374.03	374.45	374.08	373.32 -	15
16	374.05	373.96	373.62	374.27	373.79	373.36	373.23	372.41	374.29	374.43	374.06	373.61	16
17	374.02	373.98	373.63	374.26	373.79	373.36	373.18	372.40 -	374.38	374.38	374.04 -	373.80	17
18	374.00	374.02	373.64	374.21	373.78	373.31	373.12	372.61	374.33	374.36	374.17	373.91	18
19	373.93	374.02	373.61	374.14	373.75	373.26	373.04	372.85	374.32	374.34	374.28	373.97	19
Min. -	373.86	374.02	373.60	374.12	373.68	373.24	373.03	373.28	374.28	374.30	374.32	374.04	20
21	373.80	374.00	373.54	374.05	373.67	373.21 -	373.08	373.56 +	374.18	374.28 -	374.34	374.14	21
22	373.79	374.01	373.55	374.01	373.69	373.25	373.09	373.55	374.03	374.39	374.33	374.23	22
23	373.80	374.05 +	373.48 -	373.97	373.68	373.35	373.11	373.45	373.89	374.50	374.27	374.35	23
24	373.80	374.03	373.50	373.94	373.70	373.44	373.12	373.36	373.83	374.58	374.26	374.54	24
25	373.75	374.00	373.52	373.92	373.67	373.52	373.11	373.28	374.03	374.79	374.20	374.58	25
26	373.78	374.00	373.55	374.01	373.68	373.54	373.04	373.19	374.12	374.81	374.24	374.61	26
27	373.77	374.00	373.54	374.04	373.67	373.60	373.01	373.15	374.22	374.82	374.24	374.67	27
28	373.74	373.95	373.53	374.02	373.71	373.60	372.92	373.10	374.38	374.74	374.26	374.74	28
29	373.72 -		373.48 -	374.04	373.64	373.60	372.92	373.04	374.71	374.66	374.28	374.77 +	29
30	373.76		373.50	374.04	373.61	373.54	372.92	372.96	374.85 +	374.62	374.18	374.76	30
31	373.72 -		373.55		373.56 -		372.91 -	373.13		374.58		374.77 +	31
Monatsmittel	374.06	373.96	373.65	374.15	373.80	373.47	373.23	372.86 -	374.05	374.62 +	374.22	373.99	
Maximum	374.63	374.09	373.98	374.74	374.08	373.68	373.68	373.64 -	374.91	374.96 +	374.53	374.82	
Datum	01.01	24.02	01.03	11.04	01.05	06.06	02.07	21.08	30.09	03.10	01.11	28.12	
Amplitude	1.01	0.44	0.59	1.18	0.62	0.56	0.87	1.35	1.67	0.77	0.56	1.61	
Jahr 2022	Mittel	373.84 m ü.M.		Maximum	374.96 (03.Okt)		Minimum	372.30 (18.Aug)		Amplitude		2.67 m	



Periode	2011 - 2022												
Monatsmittel	374.50	374.53 +	374.26	374.13	374.24	374.26	374.19	374.01	373.89 -	374.02	374.05	374.26	
Maximum	376.27	376.11	376.17	375.34	376.89	376.71	377.14 +	375.83	374.96 -	375.60	376.15	376.46	
Jahr	2021	2021	2017	2012	2016	2016	2021	2021	2021	2012	2012	2012	
Minimum	372.76	373.51 +	373.39	372.53	372.79	373.13	372.35	372.27	372.08	372.05 -	372.48	372.34	
Jahr	2017	2020	2022	2020	2020	2022	2020	2020	2020	2018	2015	2011	
Amplitude	2.60	2.02	1.24 -	1.31	2.72 +	2.58	2.57	1.94	2.37	2.17	1.80	2.59	
Jahr	2021	2021	2020	2012	2016	2016	2021	2020	2020	2018	2018	2011	
Periode	Mittel	374.19 m ü.M.		Maximum	377.14 (15.Jul 2021)		Minimum	372.05 (27.Okt 2018)		Amplitude		5.09 m	

Darstellung der letzten 12 Jahre



Grundwassertemperatur

Ergolzthal

Böckten

Abstichpunkt:

OK Terrain:

52.K.09

0.00

0.00

Bruggmatt

m ü.M.

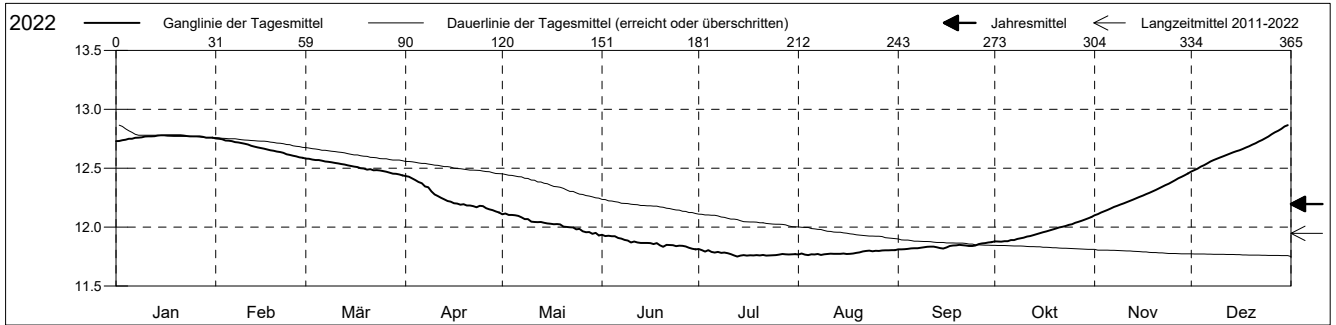
m ü.M.

Amt für Umweltschutz und Energie

Kanton Basel-Landschaft

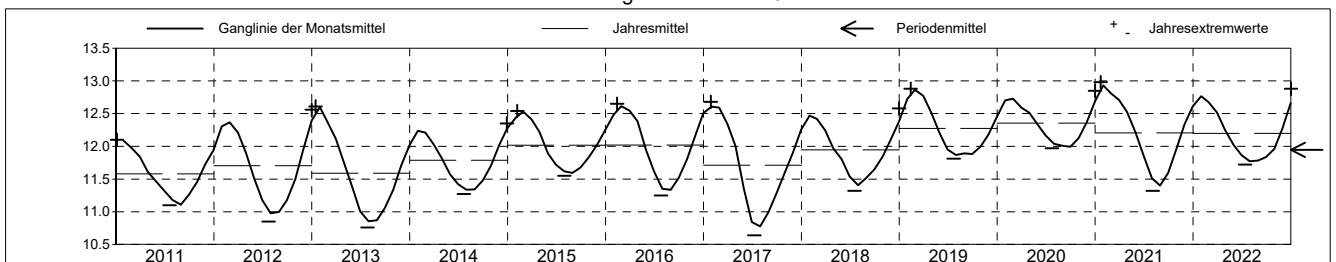
Koordinaten: 0.00 / 0.00

2022	Januar	Februar	März	April	Mai	Juni	Juli	August	September	Oktober	November	Dezember	
1	12.7 -	12.8 +	12.6 +	12.4 +	12.1 +	11.9 +	11.8 +	11.8 +	11.8 -	11.9 -	12.1 -	12.5 -	1
2	12.7 -	12.8 +	12.6 +	12.4 +	12.1 +	11.9 +	11.8 +	11.8 +	11.8 -	11.9 -	12.1 -	12.5 -	2
3	12.7 -	12.7	12.6 +	12.4 +	12.1 +	11.9 +	11.8 +	11.8 +	11.8 -	11.9 -	12.1 -	12.5 -	3
4	12.7 -	12.7	12.6 +	12.4 +	12.1 +	11.9 +	11.8 +	11.8 +	11.8 -	11.9 -	12.1 -	12.5 -	4
5	12.8 +	12.7	12.6 +	12.4 +	12.1 +	11.9 +	11.8 +	11.8 +	11.8 -	11.9 -	12.1 -	12.5 -	5
Tagesmittel													
6	12.8 +	12.7	12.6 +	12.4 +	12.1 +	11.9 +	11.8 +	11.8 +	11.8 -	11.9 -	12.2	12.5 -	6
7	12.8 +	12.7	12.6 +	12.3	12.1 +	11.9 +	11.8 +	11.8 +	11.8 -	11.9 -	12.2	12.6	7
8	12.8 +	12.7	12.6 +	12.3	12.1 +	11.9 +	11.8 +	11.8 +	11.8 -	11.9 -	12.2	12.6	8
9	12.8 +	12.7	12.6 +	12.3	12.1 +	11.9 +	11.8 +	11.8 +	11.8 -	11.9 -	12.2	12.6	9
10	12.8 +	12.7	12.5	12.3	12.0	11.9 +	11.8 +	11.8 +	11.8 -	11.9 -	12.2	12.6	10
11	12.8 +	12.7	12.5	12.3	12.0	11.9 +	11.8 +	11.8 +	11.8 -	11.9 -	12.2	12.6	11
12	12.8 +	12.7	12.5	12.2	12.0	11.9 +	11.8 +	11.8 +	11.8 -	11.9 -	12.2	12.6	12
13	12.8 +	12.7	12.5	12.2	12.0	11.9 +	11.7 -	11.8 +	11.8 -	11.9 -	12.2	12.6	13
14	12.8 +	12.7	12.5	12.2	12.0	11.9 +	11.8 +	11.8 +	11.8 -	11.9 -	12.2	12.6	14
15	12.8 +	12.7	12.5	12.2	12.0	11.9 +	11.8 +	11.8 +	11.8 -	11.9 -	12.3	12.6	15
Max. +													
16	12.8 +	12.7	12.5	12.2	12.0	11.9 +	11.8 +	11.8 +	11.8 -	12.0	12.3	12.7	16
17	12.8 +	12.7	12.5	12.2	12.0	11.9 +	11.8 +	11.8 +	11.8 -	12.0	12.3	12.7	17
18	12.8 +	12.7	12.5	12.2	12.0	11.9 +	11.8 +	11.8 +	11.8 -	12.0	12.3	12.7	18
19	12.8 +	12.6 -	12.5	12.2	12.0	11.8 -	11.8 +	11.8 +	11.8 -	12.0	12.3	12.7	19
20	12.8 +	12.6 -	12.5	12.2	12.0	11.8 -	11.8 +	11.8 +	11.8 -	12.0	12.3	12.7	20
Min. -													
21	12.8 +	12.6 -	12.5	12.2	12.0	11.8 -	11.8 +	11.8 +	11.8 -	12.0	12.3	12.7	21
22	12.8 +	12.6 -	12.5	12.2	12.0	11.8 -	11.8 +	11.8 +	11.8 -	12.0	12.3	12.7	22
23	12.8 +	12.6 -	12.5	12.2	12.0	11.8 -	11.8 +	11.8 +	11.8 -	12.0	12.4	12.7	23
24	12.8 +	12.6 -	12.5	12.2	12.0	11.8 -	11.8 +	11.8 +	11.8 -	12.0	12.4	12.8	24
25	12.8 +	12.6 -	12.5	12.2	12.0	11.8 -	11.8 +	11.8 +	11.8 -	12.0	12.4	12.8	25
26	12.8 +	12.6 -	12.5	12.2	12.0	11.8 -	11.8 +	11.8 +	11.9 +	12.0	12.4	12.8	26
27	12.8 +	12.6 -	12.5	12.2	12.0	11.8 -	11.8 +	11.8 +	11.9 +	12.0	12.4	12.8	27
28	12.8 +	12.6 -	12.5	12.1 -	12.0	11.8 -	11.8 +	11.8 +	11.9 +	12.1 +	12.4	12.8	28
29	12.8 +		12.5	12.1 -	11.9 -	11.8 -	11.8 +	11.8 +	11.9 +	12.1 +	12.4	12.8	29
30	12.8 +		12.4 -	12.1 -	12.0	11.8 -	11.8 +	11.8 +	11.9 +	12.1 +	12.5 +	12.9 +	30
31	12.8 +		12.4 -		11.9 -		11.8 +	11.8 +		12.1 +		12.9 +	31
Monatsmittel	12.8 +	12.7	12.5	12.2	12.0	11.9	11.8 -	11.8 -	11.8 -	12.0	12.3	12.7	
Maximum	12.8	12.8	12.6	12.4	12.1	12.0	11.9	11.8 -	11.9	12.1	12.5	12.9 +	
Datum	13.01	01.02	01.03	01.04	02.05	01.06	01.07	02.08	30.09	31.10	30.11	31.12	
Minimum	12.7 +	12.6	12.4	12.1	11.9	11.8	11.7 -	11.8	11.8	11.9	12.1	12.5	
Datum	01.01	27.02	29.03	30.04	31.05	30.06	13.07	01.08	01.09	01.10	01.11	01.12	
Amplitude	0.1	0.2	0.2	0.4	0.3	0.2	0.1	0.1	0.1	0.2	0.4	0.4	
Jahr 2022	Mittel	12.2 °C		Maximum	12.9 (31.Dez)		Minimum	11.7 (13.Jul)		Amplitude	1.2 °C		



Periode	2011 - 2022												
Monatsmittel	12.5 +	12.5 +	12.4	12.1	11.8	11.5	11.4 -	11.4 -	11.5	11.8	12.1	12.4	
Maximum	13.0 +	12.9	12.9	12.7	12.4	12.3	12.1 -	12.1 -	12.1 -	12.2	12.5	12.9	
Jahr	2021	2019	2019	2019	2020	2020	2020	2020	2020	2020	2020	2022	
Minimum	12.0 +	11.9	11.7	11.5	10.9	10.7	10.6 -	10.8	10.9	11.2	11.5	11.8	
Jahr	2011	2011	2011	2011	2017	2017	2017	2013	2013	2013	2013	2011	
Amplitude	0.3 -	0.3 -	0.4	0.5	0.9 +	0.5	0.4	0.4	0.3 -	0.4	0.5	0.4	
Jahr	2012	2013	2013	2017	2017	2013	2021	2017	2021	2021	2012	2022	
Periode	Mittel	11.9 °C		Maximum	13.0 (21.Jan 2021)		Minimum	10.6 (08.Jul 2017)		Amplitude	2.3 °C		

Darstellung der letzten 12 Jahre



Leitfähigkeit

Ergolztal

Böckten

Abstichpunkt:

OK Terrain:

52.K.09

Bruggmatt

m ü.M.

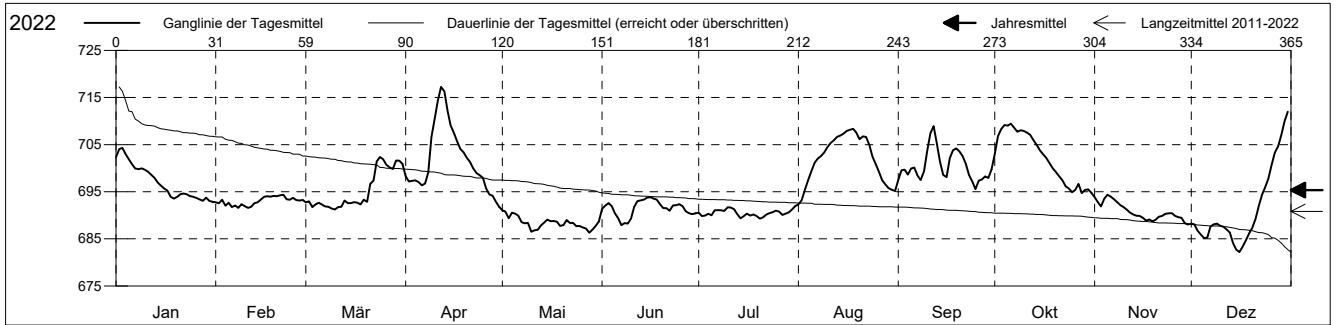
m ü.M.

Amt für Umweltschutz und Energie

Kanton Basel-Landschaft

Koordinaten: 0.00 / 0.00

2022	Januar	Februar	März	April	Mai	Juni	Juli	August	September	Oktober	November	Dezember	
1	702	693	693	698	691 +	691	691	692 -	698	703	694 +	688	1
2	704 +	693	693	697	691 +	692	690	693	700	707	693	688	2
3	704 +	693	692	697	689	693	690	695	700	708	692	687	3
4	703	692 -	692	697	691 +	692	690	698	699	709 +	694 +	686	4
5	702	693	693	697	690	690	690	699	700	709 +	694 +	685	5
Tagesmittel													
6	701	692 -	692	696	690	689	691	701	700	709 +	694 +	685	6
7	700	692 -	692	697	689	688 -	691	702	698	709 +	693	688	7
8	700	692 -	692	699	688	688 -	691	703	698	708	693	688	8
9	700	692 -	691 -	707	688	688 -	691	703	699	708	692	688	9
10	700	692 -	691 -	710	687	689	692 +	704	704	708	692	688	10
11	699	692 -	692	714	687	692	692 +	705	707	708	691	688	11
12	699	692 -	692	717 +	687	693	691	706	709 +	707	691	687	12
13	698	693	693	716	688	693	690	707	705	706	690	686	13
14	697	693	693	712	688	693	689 -	707	701	705	690	684	14
15	696	693	693	709	689	694 +	690	707	699	704	690	683	15
Max. +													
16	696	694 +	693	707	689	694 +	690	708 +	698	703	689	682 -	16
17	695	694 +	693	706	689	694 +	690	708 +	702	702	689	683	17
18	694	694 +	692	704	689	693	690	708 +	704	701	689	685	18
19	694	694 +	693	703	688	692	690	708 +	704	700	689	686	19
20	694	694 +	693	702	688	692	689 -	706	704	699	689	687	20
Min. -													
21	694	694 +	697	701	689	692	690	707	703	698	690	689	21
22	695	694 +	697	700	688	691	690	707	701	697	690	692	22
23	694	693	701	699	688	692	690	705	699	696	690	694	23
24	694	693	702 +	699	688	692	691	702	697	696	690	696	24
25	694	694 +	702 +	698	688	692	691	701	696 -	695 -	690	698	25
26	694	693	701	696	687	692	691	699	697	695 -	690	701	26
27	693 -	693	700	694	687	691	690	698	698	697	690	703	27
28	693 -	693	700	694	686 -	690	690	697	698	695 -	689	705	28
29	694		702 +	693	687	690	691	696	698	695 -	688 -	707	29
30	693 -		702 +	692 -	688	690	691	695	700	696	688 -	710	30
31	693 -		701		689		692 +	695		695 -		712 +	31
Monatsmittel	697	693	695	702 +	688 -	691	690	702 +	700	702 +	691	691	
Maximum	705	695	704	719 +	693 -	695	693 -	709	710	711	695	713	
Datum	02.01	16.02	24.03	12.04	01.05	16.06	10.07	16.08	12.09	06.10	01.11	31.12	
Minimum	692	690	691	691	686	686	688	692	695 +	693	688	681 -	
Datum	28.01	08.02	03.03	29.04	08.05	08.06	14.07	01.08	24.09	28.10	17.11	14.12	
Amplitude	13	5	13	28	8	9	5	17	15	18	7	32	
Jahr 2022	Mittel	695		Maximum	719 (12.Apr)		Minimum	681 (14.Dez)			Amplitude	38	



Periode	2011 - 2022												
Monatsmittel	710 +	707	691	685	690	687	686	680	679 -	687	690	697	
Maximum	809	805	755	749	820	794	823 +	766	710 -	724	743	758	
Jahr	2018	2021	2016	2016	2016	2016	2021	2021	2020	2019	2012	2012	
Minimum	667	657	652	645	645	642 -	648	654	658	662	670 +	669	
Jahr	2013	2011	2011	2011	2011	2017	2011	2012	2011	2012	2016	2016	
Amplitude	121 +	96	65	52	102	94	90	92	36 -	53	55	56	
Jahr	2018	2021	2017	2016	2016	2016	2016	2021	2012	2012	2012	2013	
Periode	Mittel	691		Maximum	823 (22.Jul 2021)		Minimum	642 (07.Jun 2017)			Amplitude	181	

Darstellung der letzten 12 Jahre

