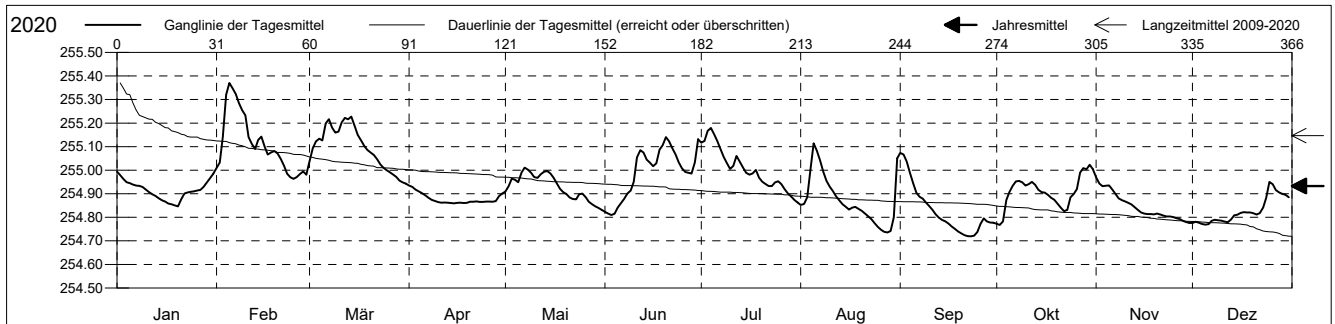


Grundwasserstände

Rheintal
 Pratteln 41.J.19 Steinhölzli
 Abstichpunkt: 0.00 m ü.M.
 OK Terrain: 0.00 m ü.M.

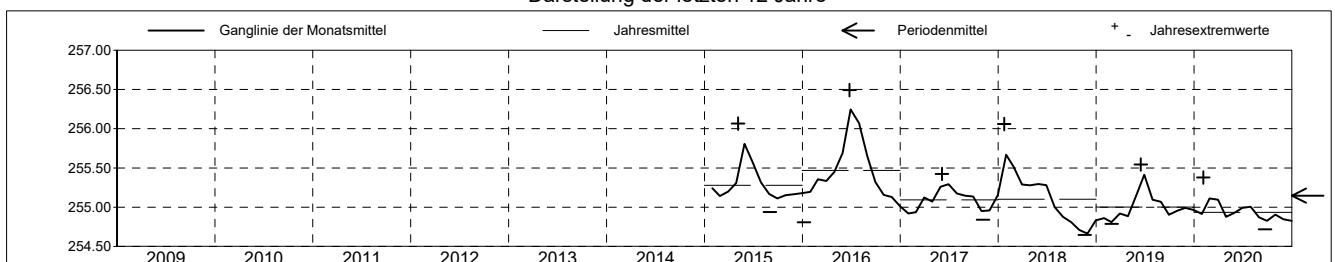
Amt für Umweltschutz und Energie
Kanton Basel-Landschaft
 Koordinaten: 0.00 / 0.00

2020		Januar	Februar	März	April	Mai	Juni	Juli	August	September	Oktober	November	Dezember	
1		254.99 +	255.01	255.04	254.94 +	254.91	254.82	255.12	254.85	255.07 +	254.77 -	254.97 +	254.78	1
2		254.98	255.03	255.09	254.93	254.93	254.82	255.12	254.86	255.07 +	254.77 -	254.94	254.78	2
3		254.96	255.14	255.12	254.92	254.96	254.81 -	255.17	254.89	255.04	254.78	254.93	254.78	3
4		254.95	255.32	255.13	254.91	254.96	254.82	255.18 +	255.00	254.99	254.87	254.93	254.77 -	4
5	Tagesmittel	254.94	255.37 +	255.13	254.90	254.95	254.84	255.15	255.11 +	254.94	254.91	254.94	254.77 -	5
6		254.94	255.35	255.20	254.89	254.99	254.86	255.12	255.08	254.90	254.93	254.92	254.77 -	6
7		254.94	255.32	255.22	254.88	255.01 +	254.88	255.09	255.04	254.89	254.95	254.90	254.79	7
8		254.93	255.28	255.18	254.87	255.00	254.90	255.06	254.99	254.88	254.95	254.88	254.79	8
9		254.93	255.25	255.16	254.87	254.99	254.91	255.03	254.96	254.86	254.95	254.87	254.79	9
10		254.92	255.23	255.16	254.86 -	254.97	254.95	255.01	254.93	254.85	254.93	254.87	254.79	10
11		254.91	255.14	255.20	254.86 -	254.97	255.05	255.02	254.91	254.83	254.94	254.86	254.78	11
12		254.90	255.11	255.22	254.86 -	254.98	255.09	255.06	254.89	254.81	254.95	254.85	254.78	12
13		254.89	255.09	255.22	254.86 -	254.99	255.07	255.03	254.87	254.80	254.94	254.84	254.79	13
14		254.88	255.13	255.23 +	254.86 -	255.00	255.04	255.01	254.86	254.79	254.92	254.83	254.81	14
15	Max. +	254.87	255.14	255.19	254.86 -	254.99	255.03	254.99	254.84	254.78	254.91	254.82	254.81	15
16		254.87	255.10	255.15	254.86 -	254.97	255.02	254.98	254.83	254.77	254.90	254.82	254.82	16
17		254.86	255.07	255.13	254.86 -	254.94	255.03	254.99	254.84	254.76	254.90	254.81	254.82	17
18		254.85 -	255.08	255.10	254.86 -	254.92	255.09	255.00	254.84	254.75	254.88	254.81	254.82	18
19		254.85 -	255.08	255.09	254.86 -	254.91	255.11	254.97	254.84	254.74	254.87	254.81	254.82	19
20	Min. -	254.85 -	255.07	255.08	254.87	254.90	255.14 +	254.95	254.83	254.73	254.86	254.82	254.82	20
21		254.88	255.05	255.06	254.87	254.88	255.12	254.94	254.82	254.72 -	254.84	254.81	254.81	21
22		254.90	255.02	255.05	254.87	254.88	255.09	254.93	254.80	254.72 -	254.83	254.81	254.82	22
23		254.91	254.99	255.03	254.87	254.88	255.07	254.93	254.79	254.72 -	254.83	254.80	254.84	23
24		254.91	254.97	255.01	254.87	254.90	255.03	254.95	254.77	254.72 -	254.89	254.80	254.88	24
25		254.91	254.96 -	255.00	254.87	254.90	255.01	254.95	254.76	254.74	254.90	254.80	254.95 +	25
26		254.91	254.97	254.99	254.87	254.89	254.99	254.94	254.75	254.77	254.92	254.80	254.94	26
27		254.92	254.98	254.98	254.87	254.87	254.99	254.92	254.74 -	254.80	254.99	254.79	254.92	27
28		254.93	254.99	254.97	254.87	254.86	254.99	254.90	254.74 -	254.78	255.01	254.79	254.91	28
29		254.95	254.98	254.96	254.89	254.85	255.03	254.89	254.74 -	254.78	255.00	254.78 -	254.90	29
30		254.97		254.95	254.90	254.84	255.13	254.87	254.80	254.78	255.02 +	254.78 -	254.90	30
31		254.98		254.94 -		254.83 -		254.86 -	255.05		255.00		254.89	31
Monatsmittel		254.92	255.11 +	255.10	254.88	254.93	254.99	255.00	254.87	254.83 -	254.91	254.85	254.83 -	
Maximum		255.01	255.38 +	255.24	254.94 -	255.01	255.15	255.19	255.12	255.08	255.03	254.99	254.96	
Datum		01.01	05.02	13.03	01.04	07.05	20.06	04.07	05.08	01.09	30.10	01.11	25.12	
Amplitude		0.16	0.42	0.30	0.09	0.19	0.34	0.33	0.39	0.36	0.26	0.21	0.19	
Jahr 2020		Mittel	254.93 m ü.M.		Maximum	255.38 (05.Feb)		Minimum	254.72 (22.Sep)		Amplitude		0.66 m	



Periode		2009 - 2020												
Monatsmittel		255.13	255.15	255.16	255.15	255.36	255.47 +	255.28	255.13	255.02	254.97	254.96 -	254.99	
Maximum		256.06	255.71	255.46	255.77	256.07	256.49 +	256.39	255.89	255.43	255.21 -	255.42	255.41	
Jahr		2018	2018	2016	2016	2015	2016	2016	2016	2016	2016	2015	2017	
Minimum		254.81	254.79	254.79	254.85	254.83	254.81	254.86 +	254.73	254.72	254.67	254.65 -	254.65 -	
Jahr		2019	2019	2019	2019	2020	2020	2020	2020	2020	2018	2018	2018	
Amplitude		0.74 +	0.42	0.36	0.47	0.73	0.58	0.59	0.47	0.36	0.33 -	0.36	0.54	
Jahr		2018	2020	2019	2016	2015	2016	2016	2016	2020	2019	2015	2018	
Periode		Mittel	255.15 m ü.M.		Maximum	256.49 (25.Jun 2016)		Minimum	254.65 (19.Nov 2018)		Amplitude		1.84 m	

Darstellung der letzten 12 Jahre



Grundwassertemperatur

Rheintal

Pratteln

41.J.19

Steinhölzli

Amt für Umweltschutz und Energie

Kanton Basel-Landschaft

Abstichpunkt:

0.00

m ü.M.

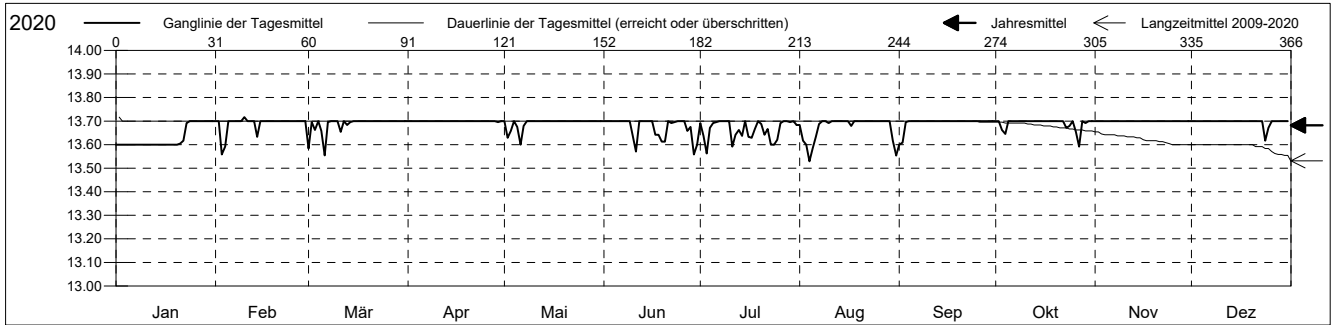
Koordinaten: 0.00 / 0.00

OK Terrain:

0.00

m ü.M.

2020		Januar	Februar	März	April	Mai	Juni	Juli	August	September	Oktober	November	Dezember	
Tagesmittel	1	13.60 -	13.70	13.58	13.70 +	13.70 +	13.70 +	13.69	13.68	13.60 -	13.70 +	13.70 +	13.70 +	1
	2	13.60 -	13.70	13.70 +	13.70 +	13.63	13.70 +	13.64	13.62	13.61	13.70 +	13.70 +	13.70 +	2
	3	13.60 -	13.56 -	13.66	13.70 +	13.66	13.70 +	13.56 -	13.60	13.70 +	13.66	13.70 +	13.70 +	3
	4	13.60 -	13.59	13.70 +	13.70 +	13.70 +	13.70 +	13.67	13.53 -	13.70 +	13.65	13.70 +	13.70 +	4
	5	13.60 -	13.70	13.66	13.70 +	13.68	13.70 +	13.69	13.58	13.70 +	13.70 +	13.70 +	13.70 +	5
	6	13.60 -	13.70	13.55 -	13.70 +	13.60 -	13.70 +	13.70 +	13.63	13.70 +	13.70 +	13.70 +	13.70 +	6
	7	13.60 -	13.70	13.70 +	13.70 +	13.68	13.70 +	13.70 +	13.69	13.70 +	13.70 +	13.70 +	13.70 +	7
	8	13.60 -	13.70	13.70 +	13.70 +	13.70 +	13.70 +	13.70 +	13.70 +	13.70 +	13.70 +	13.70 +	13.70 +	8
	9	13.60 -	13.70	13.70 +	13.70 +	13.70 +	13.70 +	13.70 +	13.70 +	13.70 +	13.70 +	13.70 +	13.70 +	9
	10	13.60 -	13.72 +	13.70 +	13.70 +	13.70 +	13.64	13.70 +	13.69	13.70 +	13.70 +	13.70 +	13.70 +	10
Max. +	11	13.60 -	13.70	13.65	13.70 +	13.70 +	13.57	13.59	13.70 +	13.70 +	13.70 +	13.70 +	13.70 +	11
	12	13.60 -	13.70	13.70 +	13.70 +	13.70 +	13.70 +	13.64	13.70 +	13.70 +	13.70 +	13.70 +	13.70 +	12
	13	13.60 -	13.70	13.68	13.70 +	13.70 +	13.70 +	13.66	13.70 +	13.70 +	13.70 +	13.70 +	13.70 +	13
	14	13.60 -	13.63	13.70 +	13.70 +	13.70 +	13.70 +	13.64	13.70 +	13.70 +	13.70 +	13.70 +	13.70 +	14
	15	13.60 -	13.70	13.70 +	13.70 +	13.70 +	13.70 +	13.70 +	13.70 +	13.70 +	13.70 +	13.70 +	13.70 +	15
	16	13.60 -	13.70	13.70 +	13.70 +	13.70 +	13.70 +	13.63	13.70 +	13.70 +	13.70 +	13.70 +	13.70 +	16
	17	13.60 -	13.70	13.70 +	13.70 +	13.70 +	13.64	13.63	13.68	13.70 +	13.70 +	13.70 +	13.70 +	17
	18	13.60 -	13.70	13.70 +	13.70 +	13.70 +	13.64	13.67	13.70 +	13.70 +	13.70 +	13.70 +	13.70 +	18
	19	13.60 -	13.70	13.70 +	13.70 +	13.70 +	13.61	13.70 +	13.70 +	13.70 +	13.70 +	13.70 +	13.70 +	19
	20	13.60 -	13.70	13.70 +	13.70 +	13.70 +	13.61	13.69	13.70 +	13.70 +	13.70 +	13.70 +	13.70 +	20
Min. -	21	13.60 -	13.70	13.70 +	13.70 +	13.70 +	13.70 +	13.64	13.70 +	13.70 +	13.70 +	13.70 +	13.70 +	21
	22	13.62	13.70	13.70 +	13.70 +	13.70 +	13.69	13.67	13.70 +	13.70 +	13.70 +	13.70 +	13.70 +	22
	23	13.69	13.70	13.70 +	13.70 +	13.70 +	13.70 +	13.60	13.70 +	13.70 +	13.67	13.70 +	13.70 +	23
	24	13.70 +	13.70	13.70 +	13.70 +	13.70 +	13.70 +	13.60	13.70 +	13.70 +	13.68	13.70 +	13.62 -	24
	25	13.70 +	13.70	13.70 +	13.70 +	13.70 +	13.70 +	13.62	13.70 +	13.70 +	13.70 +	13.70 +	13.67	25
	26	13.70 +	13.70	13.70 +	13.70 +	13.70 +	13.70 +	13.69	13.70 +	13.70 +	13.65	13.70 +	13.70 +	26
	27	13.70 +	13.70	13.70 +	13.70 +	13.70 +	13.66	13.70 +	13.70 +	13.70 +	13.59 -	13.70 +	13.70 +	27
	28	13.70 +	13.70	13.70 +	13.70 +	13.70 +	13.68	13.70 +	13.70 +	13.70 +	13.70 +	13.70 +	13.70 +	28
	29	13.70 +	13.70	13.70 +	13.70 +	13.70 +	13.56 -	13.70 +	13.70 +	13.70 +	13.69	13.70 +	13.70 +	29
	30	13.70 +	13.70	13.70 +	13.70 +	13.70 +	13.60	13.70 +	13.62	13.70 +	13.70 +	13.70 +	13.70 +	30
31	13.70 +	13.70	13.70 +	13.70 +	13.70 +	13.68	13.68	13.55	13.70 +	13.70 +	13.70 +	13.70 +	31	
Monatsmittel	13.63 -	13.69	13.69	13.70 +	13.69	13.67	13.66	13.67	13.69	13.69	13.70 +	13.70 +		
Maximum	13.70 -	13.80 +	13.70 -	13.70 -	13.70 -	13.70 -	13.70 -	13.70 -	13.70 -	13.70 -	13.70 -	13.70 -		
Datum	21.01	10.02	01.03	01.04	01.05	01.06	01.07	01.08	02.09	01.10	01.11	01.12		
Minimum	13.60	13.40 -	13.50	13.60	13.60	13.50	13.50	13.50	13.60	13.50	13.70 +	13.50		
Datum	01.01	03.02	01.03	29.04	02.05	10.06	03.07	04.08	01.09	03.10	01.11	24.12		
Amplitude	0.10	0.40	0.20	0.10	0.10	0.20	0.20	0.20	0.10	0.20	0.00 +	0.20		
Jahr 2020	Mittel	13.68 °C		Maximum	13.80 (10.Feb)			Minimum	13.40 (03.Feb)		Amplitude	0.40 °C		



Periode		2009 - 2020											
Monatsmittel	13.57	13.57	13.55	13.53	13.49	13.49	13.48 -	13.49	13.51	13.52	13.56	13.60 +	
Maximum	14.10 +	14.00	13.90	13.80	13.70 -	13.70 -	13.70 -	13.70 -	13.70 -	13.70 -	14.00	14.00	
Jahr	2016	2016	2016	2016	2020	2020	2020	2019	2019	2020	2015	2015	
Minimum	13.20 -	13.20 -	13.20 -	13.30 +	13.20 -	13.20 -	13.20 -	13.20 -	13.20 -	13.30 +	13.20 -	13.20 -	
Jahr	2015	2017	2015	2015	2016	2016	2016	2016	2017	2016	2017	2017	
Amplitude	0.50 +	0.50 +	0.30	0.40	0.30	0.40	0.30	0.20 -	0.20 -	0.20 -	0.40	0.30	
Jahr	2016	2016	2017	2016	2016	2016	2016	2016	2017	2019	2015	2018	
Periode	Mittel	13.53 °C		Maximum	14.10 (04.Jan 2016)			Minimum	13.20 (04.Jan 2015)		Amplitude	0.90 °C	

Darstellung der letzten 12 Jahre

