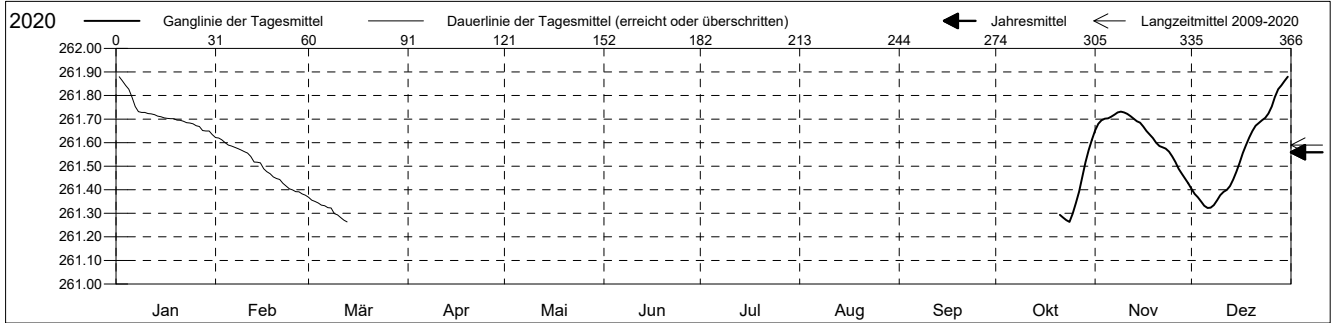


Grundwasserstände

Ergolzthal
 Pratteln 41.J.60 Löli
 Abstichpunkt: 0.00 m ü.M.
 OK Terrain: 0.00 m ü.M.

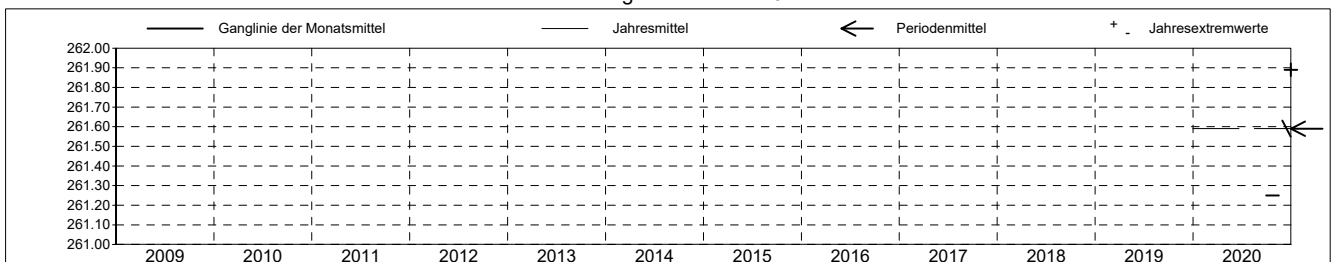
Amt für Umweltschutz und Energie
Kanton Basel-Landschaft
 Koordinaten: 0.00 / 0.00

2020	Januar	Februar	März	April	Mai	Juni	Juli	August	September	Oktober	November	Dezember	
1											261.65	261.40	1
2											261.68	261.38	2
3											261.69	261.37	3
4											261.70	261.35	4
5											261.70	261.33	5
Tagesmittel													
6											261.71	261.32 -	6
7											261.72	261.32 -	7
8											261.73 +	261.33	8
9											261.73 +	261.36	9
10											261.73 +	261.38	10
11											261.72	261.39	11
12											261.71	261.40	12
13											261.70	261.42	13
14											261.69	261.44	14
15											261.68	261.48	15
Max. +													
16											261.67	261.51	16
17											261.65	261.56	17
18											261.63	261.59	18
19											261.62	261.62	19
20											261.60	261.62	20
Min. -													
21										261.29	261.59	261.67	21
22										261.28	261.58	261.68	22
23										261.27	261.57	261.70	23
24										261.26	261.56	261.71	24
25										261.30	261.54	261.72	25
26										261.34	261.52	261.75	26
27										261.39	261.49	261.79	27
28										261.45	261.47	261.83	28
29										261.52	261.45	261.84	29
30										261.57	261.43 -	261.86	30
31										261.61 +	261.88 +	261.88 +	31
Monatsmittel											261.63 +	261.55 -	
Maximum										261.63 -	261.74	261.89 +	
Datum										31.10	08.11	31.12	
Amplitude										0.38	0.33	0.58	
Jahr 2020	Mittel	261.56 m ü.M.		Maximum	261.89 (31.Dez)		Minimum	261.25 (24.Okt)			Amplitude	0.64 m	



Periode	2009 - 2020													
Monatsmittel												261.63 +	261.55 -	
Maximum												261.63 -	261.74	261.89 +
Jahr												2020	2020	2020
Minimum												261.25 -	261.41 +	261.31
Jahr												2020	2020	2020
Amplitude												0.38	0.33 -	0.58 +
Jahr												2020	2020	2020
Periode	Mittel	261.59 m ü.M.		Maximum	261.89 (31.Dez 2020)		Minimum	261.25 (24.Okt 2020)			Amplitude	0.64 m		

Darstellung der letzten 12 Jahre

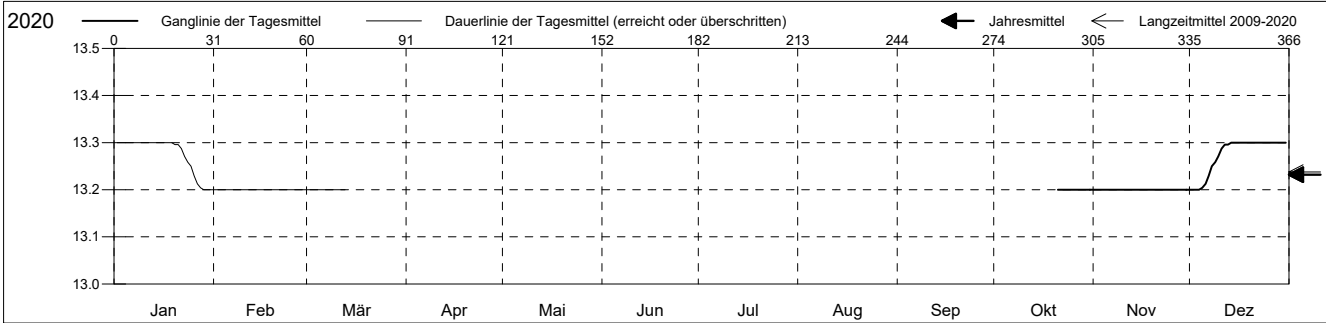


Grundwassertemperatur

Ergolzthal
 Pratteln 41.J.60 Löli
 Abstichpunkt: 0.00 m ü.M.
 OK Terrain: 0.00 m ü.M.

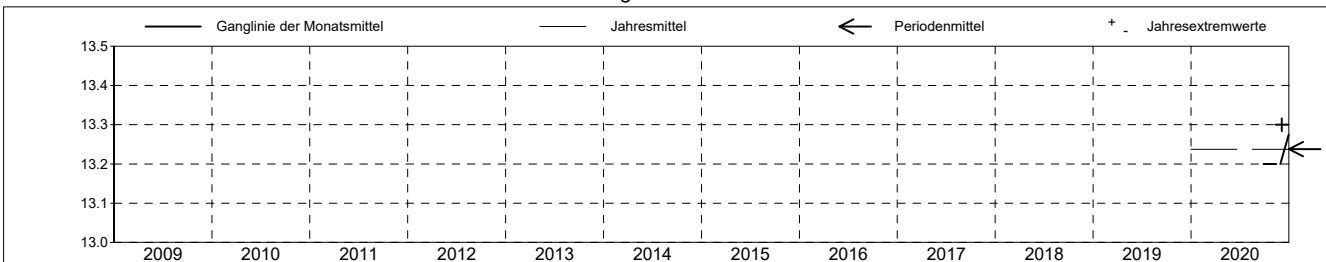
Amt für Umweltschutz und Energie
Kanton Basel-Landschaft
 Koordinaten: 0.00 / 0.00

2020	Januar	Februar	März	April	Mai	Juni	Juli	August	September	Oktober	November	Dezember	
1											13.2 +	13.2 -	1
2											13.2 +	13.2 -	2
3											13.2 +	13.2 -	3
4											13.2 +	13.2 -	4
5											13.2 +	13.2 -	5
Tagesmittel													
6											13.2 +	13.2 -	6
7											13.2 +	13.2 -	7
8											13.2 +	13.3 +	8
9											13.2 +	13.3 +	9
10											13.2 +	13.3 +	10
11											13.2 +	13.3 +	11
12											13.2 +	13.3 +	12
13											13.2 +	13.3 +	13
14											13.2 +	13.3 +	14
15											13.2 +	13.3 +	15
Max. +													
16											13.2 +	13.3 +	16
17											13.2 +	13.3 +	17
18											13.2 +	13.3 +	18
19											13.2 +	13.3 +	19
20											13.2 +	13.3 +	20
Min. -													
21										13.2 +	13.2 +	13.3 +	21
22										13.2 +	13.2 +	13.3 +	22
23										13.2 +	13.2 +	13.3 +	23
24										13.2 +	13.2 +	13.3 +	24
25										13.2 +	13.2 +	13.3 +	25
26										13.2 +	13.2 +	13.3 +	26
27										13.2 +	13.2 +	13.3 +	27
28										13.2 +	13.2 +	13.3 +	28
29										13.2 +	13.2 +	13.3 +	29
30										13.2 +	13.2 +	13.3 +	30
31										13.2 +	13.2 +	13.3 +	31
Monatsmittel											13.2 -	13.3 +	
Maximum										13.2 -	13.2 -	13.3 +	
Datum										21.10	01.11	05.12	
Minimum										13.2 +	13.2 +	13.2 +	
Datum										21.10	01.11	01.12	
Amplitude										0.0 +	0.0 +	0.1	
Jahr 2020	Mittel		13.2 °C	Maximum	13.3 (05.Dez)	Minimum	13.2 (21.Okt)				Amplitude	0.1 °C	



Periode	2009 - 2020												
Monatsmittel											13.2 -	13.3 +	
Maximum										13.2 -	13.2 -	13.3 +	
Jahr										2020	2020	2020	
Minimum										13.2 +	13.2 +	13.2 +	
Jahr										2020	2020	2020	
Amplitude										0.0 -	0.0 -	0.1 +	
Jahr										2020	2020	2020	
Periode	Mittel		13.2 °C	Maximum	13.3 (05.Dez 2020)	Minimum	13.2 (21.Okt 2020)				Amplitude	0.1 °C	

Darstellung der letzten 12 Jahre

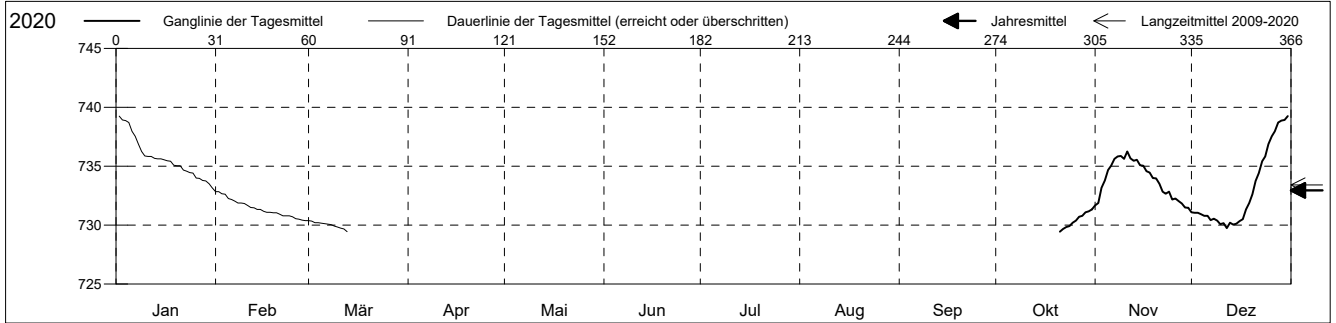


Leitfähigkeit

Ergolztal
 Pratteln 41.J.60 Löli
 Abstichpunkt: 0.00 m ü.M.
 OK Terrain: 0.00 m ü.M.

Amt für Umweltschutz und Energie
Kanton Basel-Landschaft
 Koordinaten: 0.00 / 0.00

2020	Januar	Februar	März	April	Mai	Juni	Juli	August	September	Oktober	November	Dezember	
1											732	731	1
2											732	731	2
3											733	731	3
4											734	731	4
5											735	731	5
Tagesmittel													
6											735	731	6
7											736 +	730 -	7
8											736 +	731	8
9											736 +	730 -	9
10											736 +	730 -	10
11											736 +	730 -	11
12											736 +	730 -	12
13											735	730 -	13
14											736 +	730 -	14
15											735	730 -	15
Max. +													
16											735	730 -	16
17											735	731	17
18											734	731	18
19											734	732	19
20											734	733	20
Min. -													
21										729	734	734	21
22										730	733	734	22
23										730	733	735	23
24										730	733	736	24
25										730	732	737	25
26										730	732	738	26
27										731 +	732	738	27
28										731 +	732	739 +	28
29										731 +	732	739 +	29
30										731 +	731 -	739 +	30
31										731 +		739 +	31
Monatsmittel											734 +	733 -	
Maximum										733 -	738	741 +	
Datum										29.10	11.11	31.12	
Minimum										728 -	730 +	728 -	
Datum										21.10	02.11	11.12	
Amplitude										5	8	13	
Jahr 2020	Mittel	733		Maximum	741 (31.Dez)		Minimum	728 (21.Okt)		Amplitude	13		



Periode	2009 - 2020												
Monatsmittel											734 +	733 -	
Maximum										733 -	738	741 +	
Jahr										2020	2020	2020	
Minimum										728 -	730 +	728 -	
Jahr										2020	2020	2020	
Amplitude										5 -	8	13 +	
Jahr										2020	2020	2020	
Periode	Mittel	733		Maximum	741 (31.Dez 2020)		Minimum	728 (21.Okt 2020)		Amplitude	13		

Darstellung der letzten 12 Jahre

