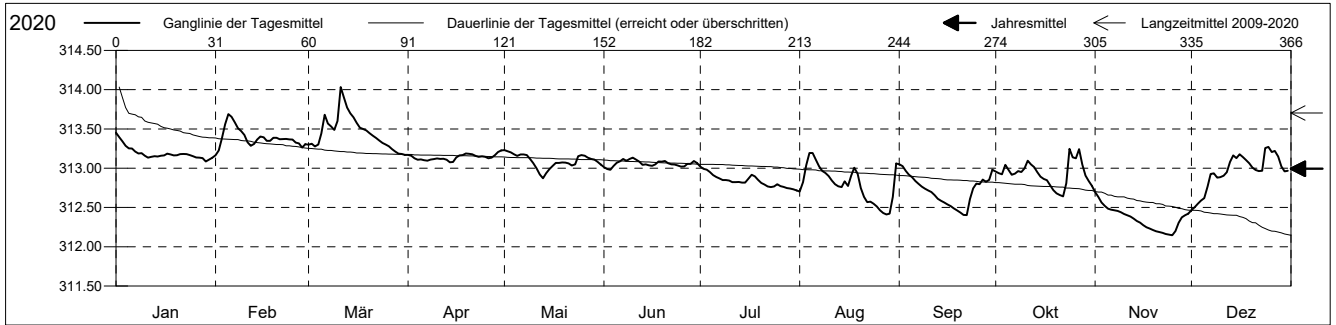


Grundwasserstände

Arisdörfertal
 Arisdorf 31.J.2 Im Brühl
 Abstichpunkt: 0.00 m ü.M.
 OK Terrain: 0.00 m ü.M.

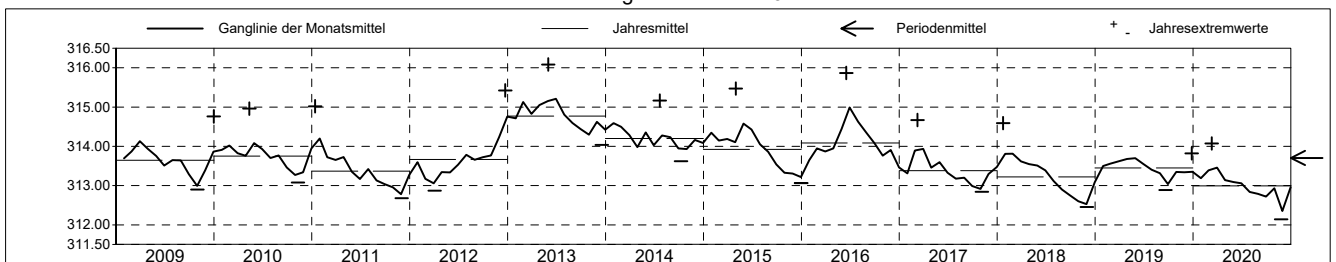
Amt für Umweltschutz und Energie
Kanton Basel-Landschaft
 Koordinaten: 0.00 / 0.00

2020		Januar	Februar	März	April	Mai	Juni	Juli	August	September	Oktober	November	Dezember	
Tagesmittel	1	313.45 +	313.16 -	313.30	313.17	313.23 +	313.02	313.02 +	312.70	313.05 +	312.96	312.70 +	312.46 -	1
	2	313.39	313.23	313.31	313.16	313.22	312.99	312.99	312.82	313.03	312.94	312.63	312.50	2
	3	313.34	313.38	313.28	313.13	313.20	312.98 -	312.98	313.04	312.96	312.92	312.56	312.55	3
	4	313.28	313.56	313.30	313.11	313.18	313.03	312.95	313.19 +	312.92	313.04	312.52	312.59	4
	5	313.25	313.69 +	313.44	313.11	313.16	313.07	312.91	313.19 +	312.88	312.98	312.48	312.62	5
	6	313.25	313.65	313.68	313.10	313.17	313.09	312.89	313.11	312.84	312.92	312.47	312.77	6
	7	313.21	313.58	313.57	313.10	313.17	313.12	312.87	313.02	312.80	312.93	312.46	312.93	7
	8	313.19	313.51	313.53	313.11	313.17	313.09	312.85	312.96	312.76	312.96	312.45	312.93	8
	9	313.19	313.47	313.49	313.12	313.12	313.12	312.85	312.94	312.74	312.95	312.44	312.88	9
	10	313.16	313.42	313.60	313.12	313.06	313.13 +	312.84	312.90	312.72	313.00	312.42	312.89	10
	11	313.13	313.33	314.03 +	313.12	313.00	313.11	312.82	312.84	312.70	313.10	312.40	312.90	11
	12	313.14	313.29	313.90	313.12	312.92	313.08	312.82	312.80	312.66	313.05	312.38	312.95	12
	13	313.15	313.31	313.77	313.11	312.87 -	313.04	312.82	312.77	312.61	313.01	312.36	313.08	13
	14	313.15	313.36	313.70	313.08 -	312.94	313.05	312.82	312.76	312.58	312.95	312.33	313.16	14
	Max. +	313.16	313.40	313.65	313.08 -	312.99	313.04	312.82	312.83	312.56	312.89	312.31	313.13	15
	16	313.16	313.39	313.58	313.14	313.03	313.03	312.87	312.77	312.54	312.86	312.27	313.18	16
	17	313.18	313.35	313.52	313.16	313.07	313.05	312.92	312.91	312.52	312.85	312.25	313.14	17
	18	313.18	313.35	313.50	313.17	313.07	313.09	312.90	313.00	312.49	312.78	312.23	313.10	18
	19	313.16	313.39	313.48	313.19	313.07	313.08	312.85	312.93	312.46	312.72	312.21	313.06	19
	Min. -	313.17	313.39	313.45	313.18	313.07	313.09	312.81	312.75	312.43	312.68	312.20	313.01	20
	21	313.18	313.37	313.41	313.18	313.06	313.06	312.79	312.64	312.40 -	312.66	312.19	312.98	21
	22	313.18	313.37	313.39	313.16	313.03	313.05	312.77	312.57	312.40 -	312.64 -	312.18	312.96	22
	23	313.18	313.37	313.35	313.14	313.05	313.05	312.76	312.57	312.61	312.81	312.16	312.97	23
	24	313.17	313.37	313.32	313.15	313.15	313.04	312.77	312.55	312.74	313.25 +	312.15 -	313.26	24
	25	313.15	313.36	313.30	313.14	313.17	313.02	312.80	312.51	312.80	313.14	312.15 -	313.27 +	25
	26	313.14	313.33	313.28	313.13	313.16	313.02	312.77	312.46	312.80	313.13	312.20	313.21	26
	27	313.13	313.32	313.24	313.13	313.14	313.05	312.76	312.43	312.85	313.24	312.30	313.22	27
	28	313.13	313.26	313.21	313.17	313.12	313.05	312.75	312.41 -	312.83	313.05	312.37	313.15	28
	29	313.09 -	313.31	313.19	313.21	313.11	313.09	312.74	312.42	312.85	312.91	312.40	313.02	29
	30	313.11		313.18	313.23 +	313.08	313.07	312.73	312.64	312.98	312.84	312.42	312.96	30
	31	313.13		313.17 -		313.05		312.72 -	313.06		312.78		312.97	31
Monatsmittel	313.19	313.39	313.46 +	313.14	313.09	313.06	312.84	312.79	312.72	312.93	312.35 -	312.96		
Maximum	313.48	313.70	314.07 +	313.23	313.23	313.15	313.04	313.22	313.06	313.32	312.73 -	313.32		
Datum	01.01	05.02	11.03	30.04	01.05	10.06	01.07	05.08	01.09	27.10	01.11	24.12		
Amplitude	0.40	0.56	0.91	0.17	0.38	0.18	0.34	0.82	0.67	0.69	0.58	0.89		
Jahr 2020	Mittel	312.99 m ü.M.			Maximum	314.07 (11.Mär)		Minimum	312.14 (25.Nov)			Amplitude	1.93 m	



Periode		2009 - 2020											
Monatsmittel	313.88	313.93 +	313.87	313.81	313.91	313.84	313.74	313.62	313.42	313.34 -	313.44	313.66	
Maximum	315.06	315.82	315.05	315.78	315.54	316.08 +	315.56	315.09	315.07	314.80 -	315.21	315.68	
Jahr	2014	2013	2013	2013	2013	2013	2013	2013	2013	2012	2012	2013	
Minimum	313.06 +	312.97	312.90	312.87	312.85	312.97	312.70	312.40	312.39	312.54	312.14 -	312.44	
Jahr	2016	2012	2012	2012	2020	2020	2020	2020	2020	2018	2020	2020	
Amplitude	1.47	1.00	1.04	1.47	1.49	1.45	1.96 +	1.38	0.92 -	1.32	1.59	1.64	
Jahr	2016	2017	2017	2016	2010	2016	2012	2009	2014	2012	2012	2013	
Periode	Mittel	313.70 m ü.M.			Maximum	316.08 (01.Jun 2013)		Minimum	312.14 (25.Nov 2020)			Amplitude	3.94 m

Darstellung der letzten 12 Jahre

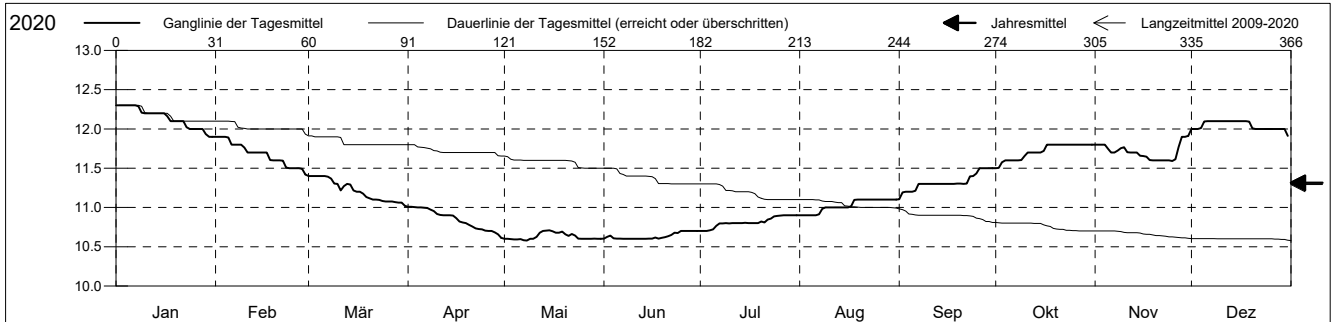


Grundwassertemperatur

Arisdörfertal
 Arisdorf 31.J.2 Im Brühl
 Abstichpunkt: 0.00 m ü.M.
 OK Terrain: 0.00 m ü.M.

Amt für Umweltschutz und Energie
Kanton Basel-Landschaft
 Koordinaten: 0.00 / 0.00

2020	Januar	Februar	März	April	Mai	Juni	Juli	August	September	Oktober	November	Dezember		
1	12.3 +	11.9 +	11.4 +	11.0 +	10.6 -	10.6 -	10.7 -	10.9 -	11.1 -	11.5 -	11.8	12.0	1	
2	12.3 +	11.9 +	11.4 +	11.0 +	10.6 -	10.6 -	10.7 -	10.9 -	11.2	11.5 -	11.8	12.0	2	
3	12.3 +	11.9 +	11.4 +	11.0 +	10.6 -	10.6 -	10.7 -	10.9 -	11.2	11.6	11.8	12.0	3	
4	12.3 +	11.9 +	11.4 +	11.0 +	10.6 -	10.6 -	10.7 -	10.9 -	11.2	11.6	11.8	12.0	4	
5	12.3 +	11.9 +	11.4 +	11.0 +	10.6 -	10.6 -	10.7 -	10.9 -	11.2	11.6	11.7	12.1 +	5	
Tagesmittel														
6	12.3 +	11.8	11.4 +	11.0 +	10.6 -	10.6 -	10.8	10.9 -	11.2	11.6	11.7	12.1 +	6	
7	12.3 +	11.8	11.4 +	11.0 +	10.6 -	10.6 -	10.8	10.9 -	11.3	11.6	11.7	12.1 +	7	
8	12.3 +	11.8	11.4 +	11.0 +	10.6 -	10.6 -	10.8	11.0	11.3	11.6	11.7	12.1 +	8	
9	12.2	11.8	11.3	11.0 +	10.6 -	10.6 -	10.8	11.0	11.3	11.6	11.8	12.1 +	9	
10	12.2	11.8	11.3	10.9	10.6 -	10.6 -	10.8	11.0	11.3	11.7	11.8	12.1 +	10	
11	12.2	11.7	11.2	10.9	10.6 -	10.6 -	10.8	11.0	11.3	11.7	11.7	12.1 +	11	
12	12.2	11.7	11.3	10.9	10.7 +	10.6 -	10.8	11.0	11.3	11.7	11.7	12.1 +	12	
13	12.2	11.7	11.3	10.9	10.7 +	10.6 -	10.8	11.0	11.3	11.7	11.7	12.1 +	13	
14	12.2	11.7	11.3	10.9	10.7 +	10.6 -	10.8	11.0	11.3	11.7	11.7	12.1 +	14	
15	12.2	11.7	11.2	10.9	10.7 +	10.6 -	10.8	11.0	11.3	11.7	11.7	12.1 +	15	
Max. +														
16	12.2	11.7	11.2	10.9	10.7 +	10.6 -	10.8	11.0	11.3	11.7	11.7	12.1 +	16	
17	12.2	11.7	11.2	10.8	10.7 +	10.6 -	10.8	11.0	11.3	11.8 +	11.6 -	12.1 +	17	
18	12.1	11.6	11.2	10.8	10.7 +	10.6 -	10.8	11.1 +	11.3	11.8 +	11.6 -	12.1 +	18	
19	12.1	11.6	11.1	10.8	10.7 +	10.6 -	10.8	11.1 +	11.3	11.8 +	11.6 -	12.1 +	19	
20	12.1	11.6	11.1	10.8	10.7 +	10.6 -	10.8	11.1 +	11.3	11.8 +	11.6 -	12.0	20	
Min. -														
21	12.1	11.6	11.1	10.8	10.6 -	10.6 -	10.8	11.1 +	11.3	11.8 +	11.6 -	12.0	21	
22	12.1	11.6	11.1	10.7	10.7 +	10.6 -	10.8	11.1 +	11.3	11.8 +	11.6 -	12.0	22	
23	12.0	11.5	11.1	10.7	10.6 -	10.7 +	10.9 +	11.1 +	11.4	11.8 +	11.6 -	12.0	23	
24	12.0	11.5	11.1	10.7	10.6 -	10.7 +	10.9 +	11.1 +	11.4	11.8 +	11.6 -	12.0	24	
25	12.0	11.5	11.1	10.7	10.6 -	10.7 +	10.9 +	11.1 +	11.4	11.8 +	11.6 -	12.0	25	
26	12.0	11.5	11.1	10.7	10.6 -	10.7 +	10.9 +	11.1 +	11.5 +	11.8 +	11.6 -	12.0	26	
27	12.0	11.5	11.1	10.7	10.6 -	10.7 +	10.9 +	11.1 +	11.5 +	11.8 +	11.8	12.0	27	
28	12.0	11.5	11.1	10.7	10.6 -	10.7 +	10.9 +	11.1 +	11.5 +	11.8 +	11.9 +	12.0	28	
29	11.9 -	11.4 -	11.1	10.7	10.6 -	10.7 +	10.9 +	11.1 +	11.5 +	11.8 +	11.9 +	12.0	29	
30	11.9 -		11.1	10.6 -	10.6 -	10.7 +	10.9 +	11.1 +	11.5 +	11.8 +	11.9 +	12.0	30	
31	11.9 -		11.0 -		10.6 -		10.9 +	11.1 +		11.8 +		11.9 -	31	
Monatsmittel	12.1 +	11.7	11.2	10.8	10.6 -	10.6 -	10.8	11.0	11.3	11.7	11.7	12.0		
Maximum	12.3 +	11.9	11.4	11.1	10.8	10.7 -	10.9	11.1	11.5	11.8	12.0	12.1		
Datum	01.01	01.02	01.03	01.04	14.05	01.06	15.07	17.08	25.09	16.10	30.11	04.12		
Minimum	11.9 +	11.4	11.0	10.6	10.5 -	10.6	10.7	10.9	11.1	11.5	11.5	11.9 +		
Datum	29.01	28.02	23.03	28.04	03.05	01.06	01.07	01.08	01.09	01.10	25.11	31.12		
Amplitude	0.4	0.5	0.4	0.5	0.3	0.1	0.2	0.2	0.4	0.3	0.5	0.2		
Jahr 2020	Mittel	11.3 °C		Maximum	12.3 (01.Jan)			Minimum	10.5 (03.Mai)			Amplitude	1.8 °C	



Periode	2009 - 2020													
Monatsmittel	11.5 +	11.4	11.2	11.1 -	11.1 -	11.1 -	11.2	11.3	11.3	11.4	11.4	11.5 +		
Maximum	12.3	11.9	11.5	11.4	11.4	11.3 -	11.8	11.9	12.1	12.5	12.6 +	12.6 +		
Jahr	2020	2020	2016	2012	2013	2009	2012	2019	2019	2019	2019	2019		
Minimum	11.2 +	10.6	9.8	9.4 -	9.5	9.7	10.5	10.9	11.1	11.2 +	11.2 +	11.2 +		
Jahr	2014	2019	2019	2019	2019	2019	2019	2009	2009	2010	2009	2010		
Amplitude	0.4 -	0.8	0.8	0.5	0.4 -	0.8	1.0 +	0.4 -	0.4 -	0.4 -	0.6	0.6		
Jahr	2010	2019	2019	2019	2010	2019	2012	2009	2020	2019	2012	2011		
Periode	Mittel	11.3 °C		Maximum	12.6 (24.Nov 2019)			Minimum	9.4 (28.Apr 2019)			Amplitude	3.2 °C	

Darstellung der letzten 12 Jahre

