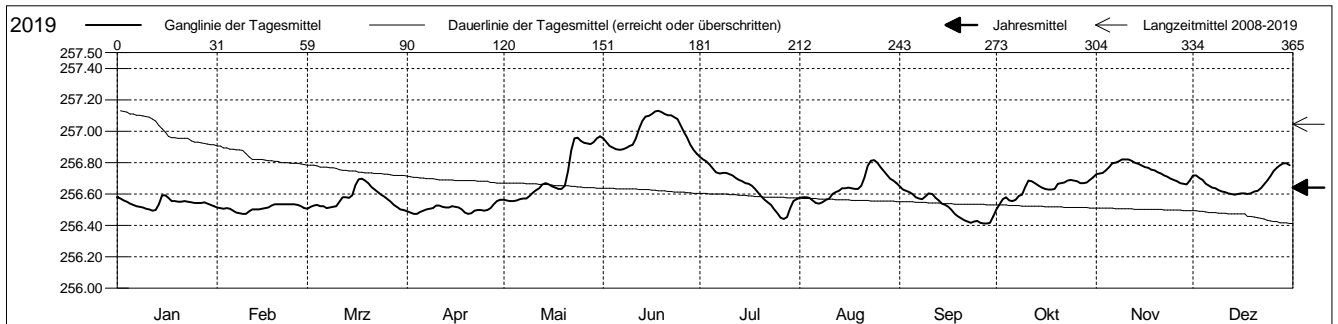


Grundwasserstände

Rheintal
 Pratteln 41.J.40 Längi
 Abstichpunkt: 0.00 m ü.M.
 OK Terrain: 0.00 m ü.M.

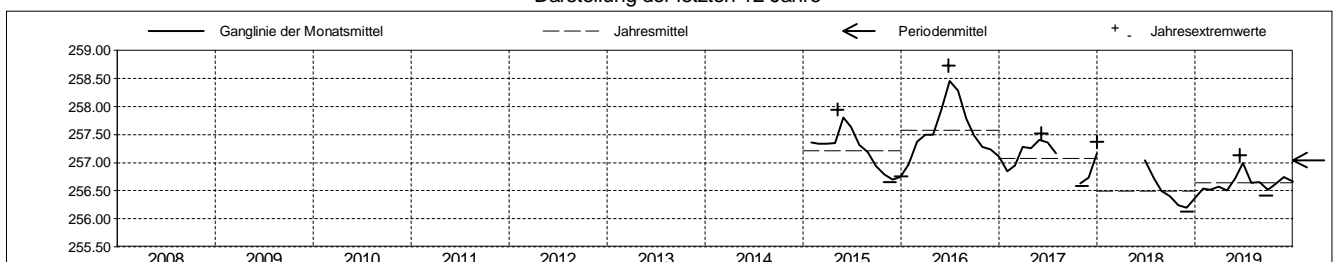
Amt für Umweltschutz und Energie
Kanton Basel-Landschaft
 Koordinaten: 0.00 / 0.00

2019	Januar	Februar	März	April	Mai	Juni	Juli	August	September	Oktober	November	Dezember	
1	256.58	256.52	256.51	256.49	256.56	256.95	256.84 +	256.57	256.65 +	256.50 -	256.72	256.72	1
2	256.57	256.51	256.52	256.48	256.56	256.93	256.82	256.58	256.63	256.54	256.73	256.72	2
3	256.56	256.51	256.52	256.47 -	256.55 -	256.90	256.81	256.58	256.62	256.57	256.74	256.70	3
4	256.55	256.51	256.53	256.47 -	256.55 -	256.89	256.79	256.58	256.61	256.58	256.75	256.69	4
5	256.54	256.50	256.52	256.49	256.56	256.88	256.76	256.56	256.60	256.56	256.77	256.66	5
Tagesmittel													
6	256.53	256.49	256.52	256.49	256.57	256.88	256.74	256.54 -	256.58	256.55	256.79	256.65	6
7	256.52	256.48	256.51	256.50	256.57	256.89	256.73	256.54 -	256.57	256.56	256.80	256.64	7
8	256.52	256.48	256.51	256.50	256.57	256.89	256.73	256.55	256.57	256.59	256.81	256.64	8
9	256.51	256.47 -	256.52	256.51	256.59	256.90	256.74	256.57	256.58	256.60	256.82 +	256.62	9
10	256.51	256.48	256.52	256.52	256.61	256.92	256.73	256.57	256.61	256.64	256.82 +	256.61	10
11	256.50	256.49	256.55	256.52	256.62	256.95	256.72	256.60	256.60	256.69	256.82 +	256.61	11
12	256.49 -	256.50	256.58	256.52	256.64	257.02	256.70	256.61	256.57	256.68	256.81	256.60 -	12
13	256.50	256.50	256.58	256.51	256.66	257.06	256.69	256.62	256.56	256.67	256.80	256.60 -	13
14	256.54	256.50	256.58	256.51	256.67	257.09	256.68	256.63	256.54	256.65	256.79	256.60 -	14
15	256.59 +	256.51	256.59	256.52	256.66	257.10	256.67	256.64	256.53	256.64	256.78	256.60 -	15
Max. +													
16	256.59 +	256.51	256.65	256.52	256.65	257.11	256.67	256.64	256.52	256.63	256.77	256.61	16
17	256.57	256.51	256.70 +	256.51	256.64	257.13 +	256.65	256.64	256.50	256.63	256.76	256.60 -	17
18	256.56	256.52	256.70 +	256.50	256.63	257.13 +	256.63	256.63	256.47	256.63	256.75	256.60 -	18
19	256.55	256.53	256.68	256.48	256.63	257.12	256.61	256.63	256.46	256.63	256.75	256.60 -	19
20	256.55	256.53	256.67	256.47 -	256.65	257.11	256.58	256.65	256.44	256.66	256.74	256.61	20
Min. -													
21	256.55	256.53	256.64	256.48	256.75	257.10	256.56	256.71	256.43	256.67	256.73	256.62	21
22	256.55	256.53	256.63	256.49	256.88	257.10	256.55	256.78	256.42	256.67	256.72	256.64	22
23	256.55	256.53	256.61	256.50	256.95	257.09	256.53	256.81 +	256.42	256.68	256.71	256.66	23
24	256.55	256.54 +	256.60	256.50	256.96	257.08	256.50	256.81 +	256.43	256.69	256.70	256.68	24
25	256.54	256.54 +	256.58	256.49	256.94	257.04	256.48	256.80	256.43	256.69	256.69	256.71	25
26	256.54	256.53	256.57	256.50	256.93	257.00	256.45	256.77	256.42	256.68	256.68	256.75	26
27	256.54	256.52	256.55	256.51	256.92	256.96	256.44 -	256.75	256.41 -	256.67	256.67	256.77	27
28	256.54	256.51	256.53	256.53	256.92	256.91	256.45	256.72	256.41 -	256.67	256.66 -	256.78	28
29	256.54		256.52	256.55	256.93	256.88	256.51	256.70	256.42	256.67	256.66 -	256.79 +	29
30	256.53		256.50 -	256.56 +	256.95	256.86 -	256.55	256.69	256.46	256.69	256.69	256.79 +	30
31	256.52		256.50 -		256.97 +		256.57	256.67		256.71 +		256.78	31
Monatsmittel	256.54	256.51	256.57	256.50 -	256.72	257.00 +	256.64	256.65	256.51	256.64	256.75	256.67	
Maximum	256.61	256.54 -	256.70	256.57	256.97	257.13 +	256.84	256.82	256.66	256.72	256.82	256.80	
Datum	15.01	19.02	17.03	30.04	23.05	17.06	01.07	23.08	01.09	31.10	08.11	29.12	
Amplitude	0.12	0.07	0.21	0.10	0.42	0.28	0.41	0.29	0.25	0.24	0.16	0.21	
Jahr 2019	Mittel	256.64 m ü.M.		Maximum	257.13 (17.Jun)		Minimum	256.41 (23.Sep)		Amplitude	0.72 m		



Periode	2008 - 2019											
Monatsmittel	256.93	257.04	257.17	257.15	257.47	257.50 +	257.23	257.03	256.83	256.72 -	256.72 -	256.81
Maximum	257.42	257.47	257.54	257.67	258.21	258.73 +	258.64	257.98	257.56	257.40	257.29 -	257.37
Jahr	2015	2016	2016	2016	2016	2016	2016	2016	2016	2016	2016	2018
Minimum	256.49	256.47	256.49	256.47	256.55	256.85 +	256.43	256.44	256.31	256.18	256.14	256.13 -
Jahr	2019	2019	2019	2019	2019	2019	2019	2018	2018	2018	2018	2018
Amplitude	0.39	0.32	0.30	0.29	0.62	0.53	0.70 +	0.42	0.25	0.24 -	0.34	0.55
Jahr	2016	2016	2017	2016	2015	2016	2016	2016	2019	2019	2017	2018
Periode	Mittel	257.05 m ü.M.		Maximum	258.73 (26.Jun 2016)		Minimum	256.13 (02.Dez 2018)		Amplitude	2.60 m	

Darstellung der letzten 12 Jahre




Grundwassertemperatur

Rheintal
 Pratteln 41.J.40 Längi
 Abstichpunkt: 0.00 m ü.M.
 OK Terrain: 0.00 m ü.M.

Amt für Umweltschutz und Energie
Kanton Basel-Landschaft
 Koordinaten: 0.00 / 0.00

2019	Januar	Februar	März	April	Mai	Juni	Juli	August	September	Oktober	November	Dezember	
1	12.50 +	12.50 -	12.60 +	12.60 +	12.60 +	12.60 +	12.61 +	12.60 +	12.60 +	12.60 +	12.50 -	12.60 +	1
2	12.50 +	12.50 -	12.60 +	12.60 +	12.60 +	12.60 +	12.60 -	12.60 +	12.60 +	12.60 +	12.50 -	12.60 +	2
3	12.50 +	12.50 -	12.60 +	12.60 +	12.60 +	12.60 +	12.60 -	12.60 +	12.60 +	12.60 +	12.50 -	12.60 +	3
4	12.50 +	12.50 -	12.60 +	12.60 +	12.60 +	12.60 +	12.60 -	12.60 +	12.60 +	12.60 +	12.50 -	12.60 +	4
5	12.50 +	12.50 -	12.60 +	12.60 +	12.60 +	12.60 +	12.60 -	12.60 +	12.60 +	12.60 +	12.50 -	12.60 +	5
6	12.50 +	12.50 -	12.60 +	12.60 +	12.60 +	12.60 +	12.60 -	12.60 +	12.60 +	12.60 +	12.50 -	12.60 +	6
7	12.50 +	12.51 -	12.60 +	12.60 +	12.60 +	12.60 +	12.60 -	12.60 +	12.60 +	12.60 +	12.50 -	12.60 +	7
8	12.50 +	12.57 -	12.60 +	12.60 +	12.60 +	12.60 +	12.60 -	12.60 +	12.60 +	12.60 +	12.50 -	12.60 +	8
9	12.50 +	12.59 -	12.60 +	12.60 +	12.60 +	12.60 +	12.60 -	12.60 +	12.60 +	12.60 +	12.50 -	12.60 +	9
10	12.50 +	12.60 +	12.60 +	12.60 +	12.60 +	12.60 +	12.60 -	12.60 +	12.60 +	12.60 +	12.50 -	12.60 +	10
11	12.50 +	12.60 +	12.60 +	12.60 +	12.60 +	12.60 +	12.60 -	12.60 +	12.60 +	12.60 +	12.50 -	12.60 +	11
12	12.50 +	12.60 +	12.60 +	12.60 +	12.60 +	12.60 +	12.60 -	12.60 +	12.60 +	12.60 +	12.51 -	12.60 +	12
13	12.50 +	12.60 +	12.60 +	12.60 +	12.60 +	12.60 +	12.60 -	12.60 +	12.60 +	12.60 +	12.52 -	12.60 +	13
14	12.50 +	12.60 +	12.60 +	12.60 +	12.60 +	12.60 +	12.60 -	12.60 +	12.60 +	12.60 +	12.51 -	12.60 +	14
15	12.50 +	12.60 +	12.60 +	12.60 +	12.60 +	12.60 +	12.60 -	12.60 +	12.60 +	12.60 +	12.55 -	12.60 +	15
Max. +													
16	12.50 +	12.60 +	12.60 +	12.60 +	12.60 +	12.60 +	12.60 -	12.60 +	12.60 +	12.59 -	12.57 -	12.60 +	16
17	12.50 +	12.60 +	12.60 +	12.60 +	12.60 +	12.60 +	12.60 -	12.60 +	12.60 +	12.59 -	12.57 -	12.60 +	17
18	12.50 +	12.60 +	12.60 +	12.60 +	12.60 +	12.60 +	12.60 -	12.60 +	12.60 +	12.58 -	12.59 -	12.60 +	18
19	12.50 +	12.60 +	12.60 +	12.60 +	12.60 +	12.60 +	12.60 -	12.60 +	12.60 +	12.56 -	12.60 +	12.60 +	19
20	12.50 +	12.60 +	12.60 +	12.60 +	12.60 +	12.60 +	12.60 -	12.60 +	12.60 +	12.56 -	12.60 +	12.60 +	20
Min. -													
21	12.50 +	12.60 +	12.60 +	12.60 +	12.60 +	12.60 +	12.60 -	12.60 +	12.60 +	12.55 -	12.60 +	12.60 +	21
22	12.50 +	12.60 +	12.60 +	12.60 +	12.60 +	12.60 +	12.60 -	12.60 +	12.60 +	12.52 -	12.60 +	12.60 +	22
23	12.50 +	12.60 +	12.60 +	12.60 +	12.60 +	12.60 +	12.60 -	12.60 +	12.60 +	12.51 -	12.60 +	12.60 +	23
24	12.50 +	12.60 +	12.60 +	12.60 +	12.60 +	12.60 +	12.60 -	12.60 +	12.60 +	12.51 -	12.60 +	12.60 +	24
25	12.50 +	12.60 +	12.60 +	12.60 +	12.60 +	12.60 +	12.60 -	12.60 +	12.60 +	12.50 -	12.60 +	12.60 +	25
26	12.50 +	12.60 +	12.60 +	12.60 +	12.60 +	12.60 +	12.60 -	12.60 +	12.60 +	12.50 -	12.60 +	12.60 +	26
27	12.50 +	12.60 +	12.60 +	12.60 +	12.60 +	12.60 +	12.60 -	12.60 +	12.60 +	12.50 -	12.60 +	12.60 +	27
28	12.50 +	12.60 +	12.60 +	12.60 +	12.60 +	12.60 +	12.60 -	12.60 +	12.60 +	12.50 -	12.60 +	12.60 +	28
29	12.50 +		12.60 +	12.60 +	12.60 +	12.60 +	12.60 -	12.60 +	12.60 +	12.50 -	12.60 +	12.60 +	29
30	12.50 +		12.60 +	12.60 +	12.60 +	12.60 +	12.60 -	12.60 +	12.60 +	12.50 -	12.60 +	12.60 +	30
31	12.50 +		12.60 +		12.60 +		12.60 -	12.60 +		12.50 -		12.60 +	31
Monatsmittel	12.50 -	12.57	12.60 +	12.60 +	12.60 +	12.60 +	12.60 +	12.60 +	12.60 +	12.56	12.55	12.60 +	
Maximum	12.50 -	12.60	12.60	12.60	12.60	12.70	12.80 +	12.60	12.60	12.60	12.60	12.60	
Datum	01.01	04.02	01.03	01.04	01.05	01.06	01.07	01.08	01.09	01.10	01.11	01.12	
Minimum	12.50 -	12.50 -	12.60 +	12.60 +	12.60 +	12.60 +	12.60 +	12.60 +	12.60 +	12.50 -	12.50 -	12.60 +	
Datum	01.01	01.02	01.03	01.04	01.05	01.06	01.07	01.08	01.09	10.10	01.11	01.12	
Amplitude	0.00 +	0.10	0.00 +	0.00 +	0.00 +	0.10	0.20	0.00 +	0.00 +	0.10	0.10	0.00 +	
Jahr 2019	Mittel	12.58 °C		Maximum	12.80 (01.Jul)		Minimum	12.50 (01.Jan)		Amplitude	0.30 °C		



Periode	2008 - 2019												
Monatsmittel	12.37	12.39	12.40	12.39	12.30 -	12.36	12.37	12.41 +	12.40	12.37	12.39	12.40	
Maximum	12.50 -	12.60	12.60	12.60	12.60	12.70	12.80 +	12.60	12.60	12.60	12.60	12.60	
Jahr	2019	2019	2019	2019	2019	2019	2019	2018	2019	2019	2019	2019	
Minimum	12.30 +	12.30 +	12.30 +	12.10 -	12.10 -	12.10 -	12.10 -	12.20	12.20	12.20	12.20	12.30 +	
Jahr	2015	2015	2015	2016	2016	2016	2016	2016	2016	2016	2016	2015	
Amplitude	0.10	0.10	0.10	0.30 +	0.10	0.10	0.20	0.20	0.00 -	0.10	0.10	0.00 -	
Jahr	2016	2019	2015	2016	2016	2019	2019	2017	2015	2016	2016	2015	
Periode	Mittel	12.38 °C		Maximum	12.80 (01.Jul 2019)		Minimum	12.10 (28.Apr 2016)		Amplitude	0.70 °C		

Darstellung der letzten 12 Jahre

