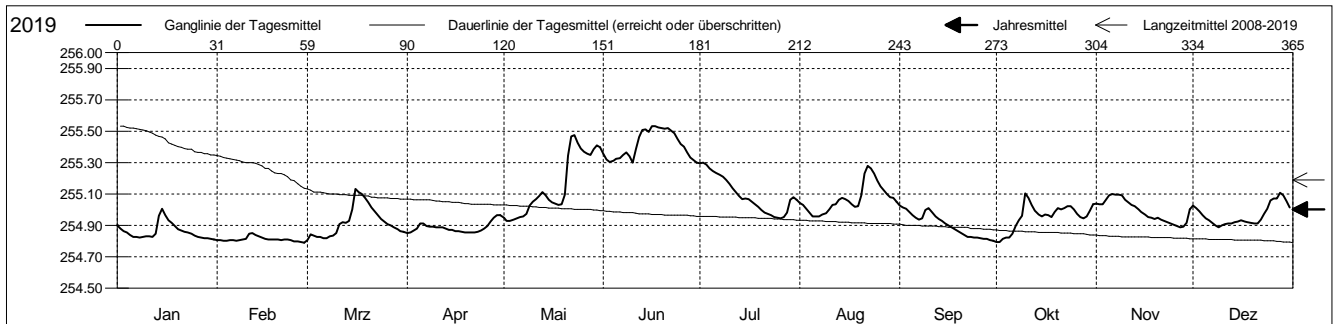


**Grundwasserstände**

Rheintal  
 Pratteln 41.J.19 Steinhölzli  
 Abstichpunkt: 0.00 m ü.M.  
 OK Terrain: 0.00 m ü.M.

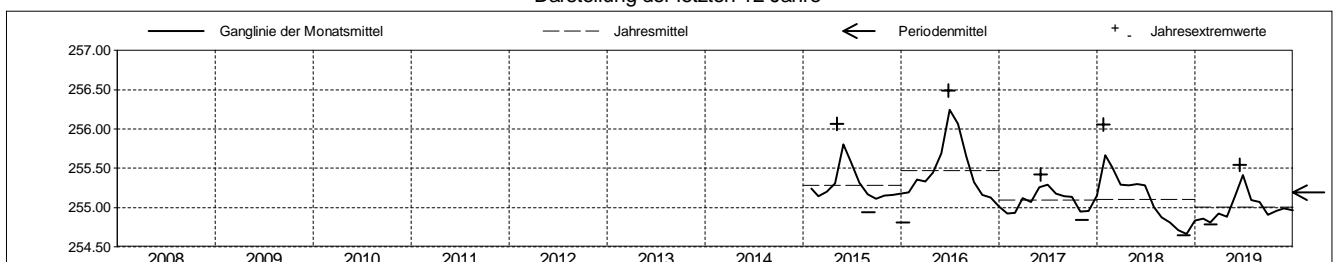
**Amt für Umweltschutz und Energie**  
**Kanton Basel-Landschaft**  
 Koordinaten: 0.00 / 0.00

2019	Januar	Februar	März	April	Mai	Juni	Juli	August	September	Oktober	November	Dezember	
1	254.90	254.81	254.81 -	254.85 -	254.95	255.36	255.29	255.04	255.03 +	254.80	255.04	255.03	1
2	254.88	254.81	254.84	254.85 -	254.93 -	255.32	255.30 +	255.03	255.01	254.79 -	255.03	255.01	2
3	254.86	254.80	254.84	254.87	254.93 -	255.30 -	255.29	255.01	255.01	254.82	255.03	254.99	3
4	254.85	254.80	254.83	254.88	254.94	255.31	255.26	254.98	254.99	254.82	255.06	254.96	4
5	254.84	254.80	254.83	254.91	254.95	255.32	255.25	254.96 -	254.97	254.82	255.09	254.95	5
Tagesmittel													
6	254.83	254.80	254.82	254.91	254.95	255.33	255.23	254.96 -	254.95	254.85	255.10 +	254.93	6
7	254.83	254.80	254.82	254.90	254.96	255.35	255.22	254.96 -	254.94	254.90	255.09	254.92	7
8	254.82	254.81	254.83	254.89	254.97	255.36	255.21	254.97	254.94	254.93	255.09	254.90	8
9	254.83	254.81	254.83	254.89	255.03	255.34	255.19	254.98	255.00	254.96	255.09	254.89 -	9
10	254.83	254.82	254.85	254.89	255.05	255.30 -	255.17	255.00	255.01	255.10 +	255.06	254.90	10
11	254.83	254.85 +	254.91	254.89	255.07	255.39	255.13	255.03	254.98	255.08	255.05	254.91	11
12	254.83	254.85 +	254.92	254.89	255.09	255.46	255.11	255.03	254.96	255.03	255.03	254.91	12
13	254.85	254.84	254.92	254.88	255.11	255.51	255.09	255.06	254.94	254.99	255.02	254.91	13
14	254.96	254.83	254.93	254.87	255.09	255.51	255.07	255.08	254.93	254.97	255.00	254.92	14
Max. +	255.01 +	254.82	255.00	254.87	255.06	255.50	255.07	255.07	254.91	254.96	254.99	254.92	15
16	254.96	254.81	255.13 +	254.86	255.05	255.53 +	255.07	255.05	254.90	254.97	254.97	254.93	16
17	254.93	254.81	255.11	254.86	255.04	255.53 +	255.05	255.04	254.89	254.96	254.95	254.92	17
18	254.92	254.81	255.10	254.86	255.03	255.53 +	255.03	255.02	254.87	254.95	254.95	254.92	18
19	254.90	254.81	255.07	254.86	255.03	255.52	255.02	255.02	254.86	254.99	254.94	254.92	19
Min. -	254.88	254.81	255.05	254.85 -	255.10	255.52	255.00	255.09	254.85	255.01	254.95	254.91	20
21	254.87	254.81	255.02	254.86	255.34	255.52	254.98	255.23	254.84	255.00	254.94	254.91	21
22	254.86	254.81	254.99	254.86	255.47	255.50	254.97	255.28 +	254.83	255.01	254.93	254.94	22
23	254.85	254.81	254.97	254.86	255.48 +	255.49	254.96	255.26	254.83	255.02	254.92	254.98	23
24	254.85	254.81	254.94	254.87	255.43	255.45	254.95	255.23	254.82	255.02	254.91	255.01	24
25	254.84	254.80	254.92	254.88	255.39	255.42	254.95	255.18	254.82	255.00	254.90	255.06	25
26	254.83	254.80	254.91	254.90	255.37	255.40	254.94 -	255.15	254.82	254.97	254.90	255.07	26
27	254.82	254.79 -	254.90	254.92	255.36	255.36	254.95	255.12	254.81	254.95	254.89 -	255.07	27
28	254.82	254.79 -	254.89	254.95	255.35	255.33	254.98	255.10	254.81	254.95	254.89 -	255.11 +	28
29	254.82		254.87	254.96 +	255.39	255.31	255.06	255.08	254.81	254.96	254.92	255.09	29
30	254.81 -		254.86	254.96 +	255.41	255.30 -	255.08	255.07	254.80 -	254.99	255.00	255.06	30
31	254.81 -		254.86		255.40		255.06	255.05		255.03		255.02	31
Monatsmittel	254.86	254.81 -	254.92	254.89	255.15	255.41 +	255.10	255.07	254.90	254.96	254.99	254.97	
Maximum	255.02	254.86 -	255.15	254.97	255.50	255.54 +	255.31	255.28	255.04	255.12	255.11	255.11	
Datum	15.01	11.02	16.03	30.04	22.05	16.06	02.07	22.08	01.09	10.10	08.11	28.12	
Amplitude	0.21	0.07	0.36	0.12	0.57	0.26	0.37	0.34	0.24	0.33	0.22	0.23	
Jahr 2019	Mittel	255.00 m ü.M.		Maximum	255.54 (16.Jun)		Minimum	254.79 (28.Feb)		Amplitude	0.76 m		



Periode	2008 - 2019												
Monatsmittel	255.18	255.15	255.17	255.20	255.44	255.56 +	255.33	255.18	255.06	254.99	254.98 -	255.03	
Maximum	256.06	255.71	255.46	255.77	256.07	256.49 +	256.39	255.89	255.43	255.21 -	255.42	255.41	
Jahr	2018	2018	2016	2016	2015	2016	2016	2016	2016	2016	2015	2017	
Minimum	254.81	254.79	254.79	254.85	254.92	255.08 +	254.92	254.83	254.75	254.67	254.65 -	254.65 -	
Jahr	2019	2019	2019	2019	2019	2018	2018	2018	2018	2018	2018	2018	
Amplitude	0.74 +	0.37	0.36	0.47	0.73	0.58	0.59	0.47	0.34	0.33 -	0.36	0.54	
Jahr	2018	2016	2019	2016	2015	2016	2016	2016	2017	2019	2015	2018	
Periode	Mittel	255.19 m ü.M.		Maximum	256.49 (25.Jun 2016)		Minimum	254.65 (19.Nov 2018)		Amplitude	1.84 m		

Darstellung der letzten 12 Jahre



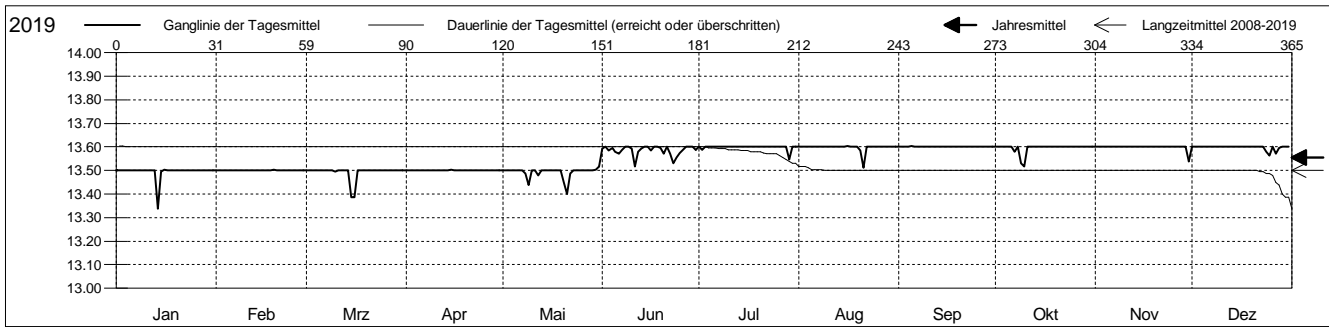
**Grundwassertemperatur**

Rheintal  
Pratteln 41.J.19 Steinhölzli  
Abstichpunkt: 0.00 m ü.M.  
OK Terrain: 0.00 m ü.M.

**Amt für Umweltschutz und Energie**  
**Kanton Basel-Landschaft**  
Koordinaten: 0.00 / 0.00

2019	Januar	Februar	März	April	Mai	Juni	Juli	August	September	Oktober	November	Dezember	
1	13.50 +	13.50 +	13.50 +	13.50 +	13.50	13.59	13.60 +	13.60 +	13.60 +	13.60 +	13.60 +	13.60 +	1
2	13.50 +	13.50 +	13.50 +	13.50 +	13.50	13.60 +	13.59	13.60 +	13.60 +	13.60 +	13.60 +	13.60 +	2
3	13.50 +	13.50 +	13.50 +	13.50 +	13.50	13.58	13.60 +	13.60 +	13.60 +	13.60 +	13.60 +	13.60 +	3
4	13.50 +	13.50 +	13.50 +	13.50 +	13.50	13.60 +	13.60 +	13.60 +	13.60 +	13.60 +	13.60 +	13.60 +	4
5	13.50 +	13.50 +	13.50 +	13.50 +	13.50	13.58	13.60 +	13.60 +	13.60 +	13.60 +	13.60 +	13.60 +	5
6	13.50 +	13.50 +	13.50 +	13.50 +	13.50	13.57	13.60 +	13.60 +	13.60 +	13.60 +	13.60 +	13.60 +	6
7	13.50 +	13.50 +	13.50 +	13.50 +	13.50	13.59	13.60 +	13.60 +	13.60 +	13.58	13.60 +	13.60 +	7
8	13.50 +	13.50 +	13.50 +	13.50 +	13.49	13.60 +	13.60 +	13.60 +	13.60 +	13.60 +	13.60 +	13.60 +	8
9	13.50 +	13.50 +	13.50 +	13.50 +	13.44	13.60 +	13.60 +	13.60 +	13.60 +	13.53	13.60 +	13.60 +	9
10	13.50 +	13.50 +	13.50 +	13.50 +	13.50	13.59	13.60 +	13.60 +	13.60 +	13.52 -	13.60 +	13.60 +	10
11	13.50 +	13.50 +	13.50 +	13.50 +	13.50	13.52 -	13.60 +	13.60 +	13.60 +	13.60 +	13.60 +	13.60 +	11
12	13.50 +	13.50 +	13.50 +	13.50 +	13.48	13.58	13.60 +	13.60 +	13.60 +	13.60 +	13.60 +	13.60 +	12
13	13.50 +	13.50 +	13.50 +	13.50 +	13.50	13.59	13.60 +	13.60 +	13.60 +	13.60 +	13.60 +	13.60 +	13
14	13.34 -	13.50 +	13.50 +	13.50 +	13.50	13.60 +	13.60 +	13.60 +	13.60 +	13.60 +	13.60 +	13.60 +	14
15	13.50 +	13.50 +	13.39 -	13.50 +	13.50	13.60 +	13.60 +	13.60 +	13.60 +	13.60 +	13.60 +	13.60 +	15
16	13.50 +	13.50 +	13.39 -	13.50 +	13.50	13.58	13.60 +	13.60 +	13.60 +	13.60 +	13.60 +	13.60 +	16
17	13.50 +	13.50 +	13.50 +	13.50 +	13.50	13.60 +	13.60 +	13.60 +	13.60 +	13.60 +	13.60 +	13.60 +	17
18	13.50 +	13.50 +	13.50 +	13.50 +	13.50	13.60 +	13.60 +	13.60 +	13.60 +	13.60 +	13.60 +	13.60 +	18
19	13.50 +	13.50 +	13.50 +	13.50 +	13.50	13.60 +	13.60 +	13.60 +	13.60 +	13.60 +	13.60 +	13.60 +	19
20	13.50 +	13.50 +	13.50 +	13.50 +	13.45	13.57	13.60 +	13.58	13.60 +	13.60 +	13.60 +	13.60 +	20
21	13.50 +	13.50 +	13.50 +	13.50 +	13.40 -	13.60 +	13.60 +	13.51 -	13.60 +	13.60 +	13.60 +	13.60 +	21
22	13.50 +	13.50 +	13.50 +	13.50 +	13.49	13.57	13.60 +	13.60 +	13.60 +	13.60 +	13.60 +	13.60 +	22
23	13.50 +	13.50 +	13.50 +	13.50 +	13.50	13.53	13.60 +	13.60 +	13.60 +	13.60 +	13.60 +	13.60 +	23
24	13.50 +	13.50 +	13.50 +	13.50 +	13.50	13.55	13.60 +	13.60 +	13.60 +	13.60 +	13.60 +	13.58	24
25	13.50 +	13.50 +	13.50 +	13.50 +	13.50	13.58	13.60 +	13.60 +	13.60 +	13.60 +	13.60 +	13.56 -	25
26	13.50 +	13.50 +	13.50 +	13.50 +	13.50	13.59	13.60 +	13.60 +	13.60 +	13.60 +	13.60 +	13.60 +	26
27	13.50 +	13.50 +	13.50 +	13.50 +	13.50	13.60 +	13.60 +	13.60 +	13.60 +	13.60 +	13.60 +	13.57	27
28	13.50 +	13.50 +	13.50 +	13.50 +	13.50	13.60 +	13.60 +	13.60 +	13.60 +	13.60 +	13.60 +	13.60 +	28
29	13.50 +	13.50 +	13.50 +	13.50 +	13.50	13.60 +	13.55 -	13.60 +	13.60 +	13.60 +	13.60 +	13.60 +	29
30	13.50 +	13.50 +	13.50 +	13.50 +	13.50	13.59	13.60 +	13.60 +	13.60 +	13.60 +	13.54 -	13.60 +	30
31	13.50 +	13.50 +	13.50 +	13.52 +	13.52 +	13.60 +	13.60 +	13.60 +	13.60 +	13.60 +	13.60 +	13.60 +	31
Monatsmittel	13.49 -	13.50	13.49 -	13.50	13.49 -	13.58	13.60 +	13.60 +	13.60 +	13.59	13.60 +	13.60 +	
Maximum	13.60	13.60	13.50 -	13.60	13.60	13.60	13.60	13.70 +	13.70 +	13.60	13.60	13.60	
Datum	16.01	19.02	01.03	15.04	30.05	01.06	01.07	16.08	05.09	01.10	01.11	01.12	
Minimum	13.20 -	13.50	13.30	13.50	13.40	13.50	13.50	13.50	13.60 +	13.40	13.50	13.50	
Datum	14.01	01.02	15.03	01.04	08.05	01.06	02.07	20.08	01.09	09.10	30.11	24.12	
Amplitude	0.40	0.10	0.20	0.10	0.20	0.10	0.10	0.20	0.10	0.20	0.10	0.10	

Jahr 2019 Mittel 13.55 °C Maximum 13.70 (16.Aug) Minimum 13.20 (14.Jan) Amplitude 0.50 °C



Periode	2008 - 2019											
Monatsmittel	13.56	13.55	13.53	13.49	13.45 -	13.46	13.45 -	13.46	13.48	13.49	13.54	13.58 +
Maximum	14.10 +	14.00	13.90	13.80	13.60 -	13.60 -	13.60 -	13.70	13.70	13.60 -	14.00	14.00
Jahr	2016	2016	2016	2016	2019	2016	2019	2019	2019	2015	2015	2015
Minimum	13.20 -	13.20 -	13.20 -	13.30 +	13.20 -	13.20 -	13.20 -	13.20 -	13.20 -	13.30 +	13.20 -	13.20 -
Jahr	2015	2017	2015	2015	2016	2016	2016	2016	2017	2016	2017	2017
Amplitude	0.50 +	0.50 +	0.30	0.40	0.30	0.40	0.30	0.20 -	0.20 -	0.20 -	0.40	0.30
Jahr	2016	2016	2017	2016	2016	2016	2016	2016	2017	2019	2015	2018
Periode	Mittel	13.50 °C		Maximum	14.10 (04.Jan 2016)			Minimum	13.20 (04.Jan 2015)		Amplitude	0.90 °C

Darstellung der letzten 12 Jahre

