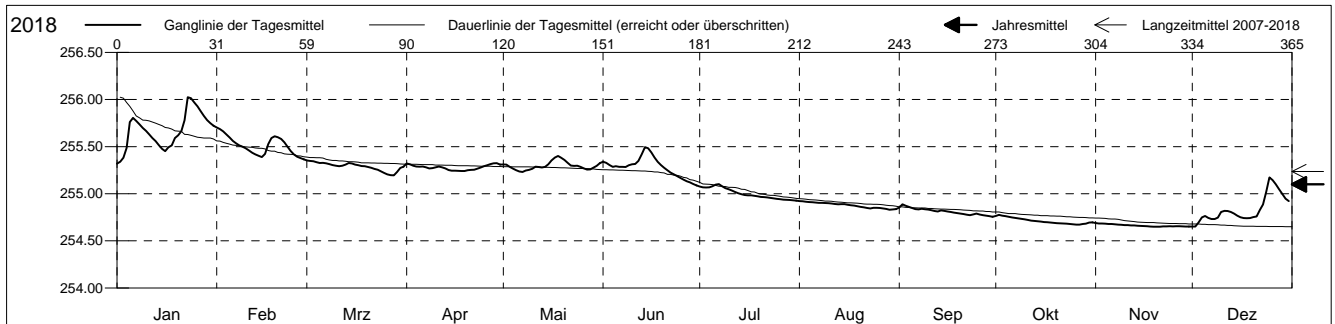


**Grundwasserstände**

Rheintal  
 Pratteln 41.J.19 Steinhölzli  
 Abstichpunkt: 0.00 m ü.M.  
 OK Terrain: 0.00 m ü.M.

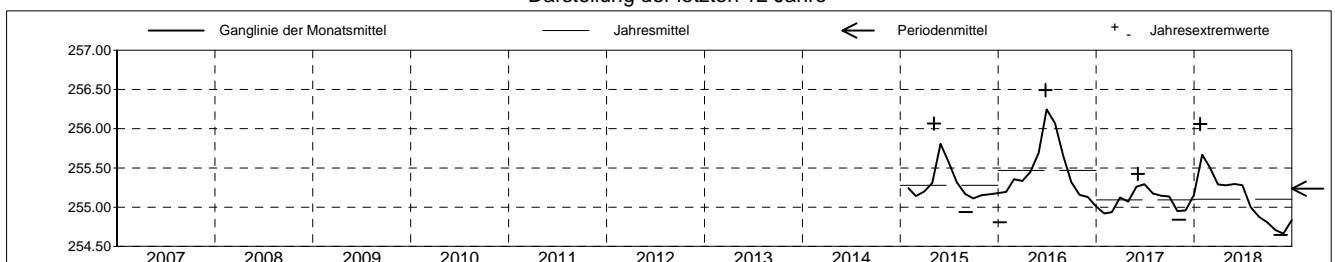
**Amt für Umweltschutz und Energie**  
**Kanton Basel-Landschaft**  
 Koordinaten: 0.00 / 0.00

2018	Januar	Februar	März	April	Mai	Juni	Juli	August	September	Oktober	November	Dezember	
1	255.32 -	255.70 +	255.35 +	255.32 +	255.31	255.34	255.08	254.92 +	254.85	254.76	254.69 +	254.65 -	1
2	255.34	255.69	255.35 +	255.31	255.31	255.33	255.07	254.92 +	254.89 +	254.78 +	254.69 +	254.65 -	2
3	255.38	255.66	255.34	255.30	255.29	255.30	255.07	254.92 +	254.87	254.77	254.68	254.69	3
4	255.49	255.63	255.33	255.29	255.27	255.29	255.07	254.91	254.86	254.76	254.68	254.75	4
5	255.76	255.60	255.33	255.29	255.25	255.29	255.08	254.91	254.85	254.76	254.68	254.76	5
Tagesmittel													
6	255.81	255.56	255.33	255.29	255.24	255.29	255.10 +	254.91	254.84	254.75	254.68	254.74	6
7	255.77	255.54	255.32	255.28	255.23 -	255.29	255.10 +	254.90	254.83	254.74	254.68	254.73	7
8	255.73	255.51	255.32	255.27	255.25	255.28	255.08	254.90	254.84	254.74	254.67	254.73	8
9	255.70	255.50	255.30	255.27	255.25	255.30	255.06	254.90	254.84	254.73	254.67	254.75	9
10	255.67	255.48	255.30	255.28	255.27	255.31	255.05	254.90	254.83	254.73	254.67	254.81	10
11	255.63	255.46	255.29	255.29	255.29	255.32	255.03	254.90	254.82	254.72	254.67	254.82	11
12	255.59	255.43	255.30	255.28	255.28	255.35	255.02	254.89	254.82	254.72	254.66	254.82	12
13	255.56	255.42	255.31	255.27	255.28	255.42	255.00	254.89	254.81	254.71	254.66	254.81	13
14	255.52	255.40	255.33	255.25	255.29	255.49 +	254.99	254.89	254.82	254.71	254.66	254.79	14
15	255.48	255.39	255.32	255.24 -	255.31	255.48	254.99	254.89	254.82	254.70	254.66	254.77	15
16	255.45	255.42	255.31	255.24 -	255.35	255.44	254.98	254.88	254.81	254.70	254.66	254.75	16
17	255.49	255.53	255.30	255.24 -	255.38	255.38	254.98	254.88	254.81	254.70	254.65 -	254.74	17
18	255.51	255.59	255.29	255.24 -	255.40 +	255.34	254.98	254.87	254.80	254.69	254.65 -	254.74	18
19	255.59	255.61	255.29	255.24 -	255.38	255.30	254.97	254.87	254.80	254.69	254.65 -	254.74	19
20	255.62	255.60	255.28	255.25	255.36	255.27	254.97	254.86	254.79	254.69	254.65 -	254.75	20
21	255.67	255.58	255.27	255.25	255.33	255.25	254.96	254.86	254.78	254.69	254.65 -	254.76	21
22	255.78	255.55	255.26	255.25	255.30	255.23	254.96	254.85	254.78	254.69	254.65 -	254.83	22
23	256.03 +	255.50	255.25	255.27	255.30	255.21	254.96	254.84	254.77	254.68	254.65 -	254.89	23
24	256.01	255.45	255.24	255.28	255.30	255.19	254.95	254.85	254.78	254.68	254.65 -	255.02	24
25	255.97	255.42	255.22	255.29	255.29	255.17	254.95	254.85	254.79	254.68	254.65 -	255.17 +	25
26	255.93	255.39	255.21	255.30	255.27	255.15	254.94	254.85	254.78	254.67 -	254.65 -	255.15	26
27	255.88	255.38	255.20	255.31	255.26	255.13	254.94	254.84	254.77	254.67 -	254.66	255.10	27
28	255.82	255.37 -	255.19 -	255.32 +	255.26	255.12	254.94	254.84	254.77	254.68	254.65 -	255.05	28
29	255.78		255.23	255.32 +	255.28	255.10	254.93 -	254.83 -	254.76 -	254.68	254.65 -	255.00	29
30	255.75		255.27	255.31	255.30	255.09 -	254.93 -	254.83 -	254.76 -	254.69	254.65 -	254.95	30
31	255.72		255.29		255.32		254.93 -	254.84		254.70		254.92	31
Monatsmittel	255.67 +	255.51	255.29	255.28	255.30	255.28	255.00	254.88	254.81	254.71	254.66 -	254.83	
Maximum	256.06 +	255.71	255.36	255.33	255.41	255.50	255.11	254.93	254.89	254.78	254.69 -	255.18	
Datum	23.01	01.02	01.03	29.04	18.05	14.06	07.07	01.08	02.09	02.10	01.11	25.12	
Amplitude	0.74	0.35	0.17	0.09	0.18	0.42	0.18	0.10	0.14	0.11	0.05	0.54	
Jahr 2018	Mittel	255.10 m ü.M.		Maximum	256.06 (23.Jan)		Minimum	254.65 (19.Nov)		Amplitude	1.41 m		



Periode	2007 - 2018												
Monatsmittel	255.26	255.24	255.24	255.28	255.51	255.60 +	255.39	255.21	255.09	254.99	254.98 -	255.04	
Maximum	256.06	255.71	255.46	255.77	256.07	256.49 +	256.39	255.89	255.43	255.21 -	255.42	255.41	
Jahr	2018	2018	2016	2016	2015	2016	2016	2016	2016	2016	2015	2017	
Minimum	254.81	254.90	254.93	255.02	255.17 +	255.08	254.92	254.83	254.75	254.67	254.65 -	254.65 -	
Jahr	2016	2017	2017	2017	2017	2018	2018	2018	2018	2018	2018	2018	
Amplitude	0.74 +	0.37	0.34	0.47	0.73	0.58	0.59	0.47	0.34	0.20 -	0.36	0.54	
Jahr	2018	2016	2017	2016	2015	2016	2016	2016	2017	2017	2015	2018	
Periode	Mittel	255.24 m ü.M.		Maximum	256.49 (25.Jun 2016)		Minimum	254.65 (19.Nov 2018)		Amplitude	1.84 m		

Darstellung der letzten 12 Jahre



**Grundwassertemperatur**

Rheintal

Pratteln

41.J.19

Steinhölzli

**Amt für Umweltschutz und Energie**

**Kanton Basel-Landschaft**

Abstichpunkt:

0.00

m ü.M.

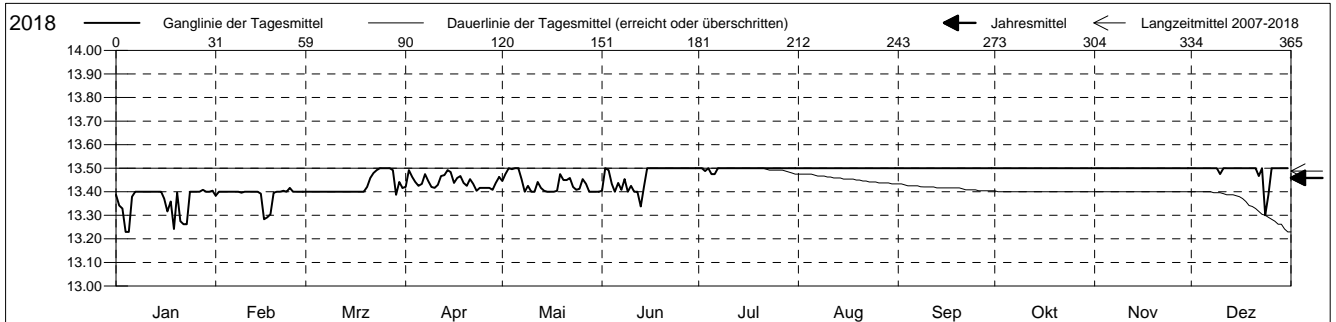
Koordinaten: 0.00 / 0.00

OK Terrain:

0.00

m ü.M.

2018	Januar	Februar	März	April	Mai	Juni	Juli	August	September	Oktober	November	Dezember	
1	13.39	13.38	13.40	13.42	13.45	13.40	13.50 +	13.50 +	13.50 +	13.50 +	13.50 +	13.50 +	1
2	13.34	13.40	13.40	13.49 +	13.48	13.50 +	13.50 +	13.50 +	13.50 +	13.50 +	13.50 +	13.50 +	2
3	13.33	13.40	13.40	13.46	13.50 +	13.49	13.49	13.50 +	13.50 +	13.50 +	13.50 +	13.50 +	3
4	13.23 -	13.40	13.40	13.44	13.50 +	13.43	13.50 +	13.50 +	13.50 +	13.50 +	13.50 +	13.50 +	4
5	13.23 -	13.40	13.40	13.42	13.50 +	13.40	13.48 -	13.50 +	13.50 +	13.50 +	13.50 +	13.50 +	5
Tagesmittel													
6	13.38	13.40	13.40	13.43	13.50 +	13.44	13.48 -	13.50 +	13.50 +	13.50 +	13.50 +	13.50 +	6
7	13.40	13.40	13.40	13.48	13.45	13.41	13.50 +	13.50 +	13.50 +	13.50 +	13.50 +	13.50 +	7
8	13.40	13.40	13.40	13.45	13.40 -	13.45	13.50 +	13.50 +	13.50 +	13.50 +	13.50 +	13.50 +	8
9	13.40	13.40	13.40	13.42	13.42	13.40	13.50 +	13.50 +	13.50 +	13.50 +	13.50 +	13.50 +	9
10	13.40	13.40	13.40	13.42	13.40 -	13.42	13.50 +	13.50 +	13.50 +	13.50 +	13.50 +	13.48	10
11	13.40	13.40	13.40	13.43	13.40 -	13.40	13.50 +	13.50 +	13.50 +	13.50 +	13.50 +	13.50 +	11
12	13.40	13.40	13.40	13.47	13.44	13.40	13.50 +	13.50 +	13.50 +	13.50 +	13.50 +	13.50 +	12
13	13.40	13.40	13.40	13.47	13.42	13.34 -	13.50 +	13.50 +	13.50 +	13.50 +	13.50 +	13.50 +	13
14	13.40	13.40	13.40	13.49 +	13.40 -	13.42	13.50 +	13.50 +	13.50 +	13.50 +	13.50 +	13.50 +	14
15	13.40	13.39	13.40	13.48	13.40 -	13.50 +	13.50 +	13.50 +	13.50 +	13.50 +	13.50 +	13.50 +	15
Max. +													
16	13.37	13.28 -	13.40	13.44	13.40 -	13.50 +	13.50 +	13.50 +	13.50 +	13.50 +	13.50 +	13.50 +	16
17	13.32	13.29	13.40	13.46	13.40 -	13.50 +	13.50 +	13.50 +	13.50 +	13.50 +	13.50 +	13.50 +	17
18	13.36	13.30	13.40	13.47	13.40 -	13.50 +	13.50 +	13.50 +	13.50 +	13.50 +	13.50 +	13.50 +	18
19	13.24	13.40	13.40	13.44	13.48	13.50 +	13.50 +	13.50 +	13.50 +	13.50 +	13.50 +	13.50 +	19
20	13.40	13.40	13.42	13.42	13.45	13.50 +	13.50 +	13.50 +	13.50 +	13.50 +	13.50 +	13.50 +	20
Min. -													
21	13.27	13.40	13.46	13.45	13.45	13.50 +	13.50 +	13.50 +	13.50 +	13.50 +	13.50 +	13.50 +	21
22	13.26	13.40	13.48	13.43	13.46	13.50 +	13.50 +	13.50 +	13.50 +	13.50 +	13.50 +	13.47	22
23	13.26	13.40	13.49	13.40 -	13.42	13.50 +	13.50 +	13.50 +	13.50 +	13.50 +	13.50 +	13.50 +	23
24	13.40	13.42 +	13.50 +	13.42	13.41	13.50 +	13.50 +	13.50 +	13.50 +	13.50 +	13.50 +	13.30 -	24
25	13.40	13.40	13.50 +	13.42	13.41	13.50 +	13.50 +	13.50 +	13.50 +	13.50 +	13.50 +	13.39	25
26	13.40	13.40	13.50 +	13.42	13.45	13.50 +	13.50 +	13.50 +	13.50 +	13.50 +	13.50 +	13.50 +	26
27	13.40	13.40	13.50 +	13.42	13.43	13.50 +	13.50 +	13.50 +	13.50 +	13.50 +	13.50 +	13.50 +	27
28	13.41 +	13.40	13.49	13.41	13.40 -	13.50 +	13.50 +	13.50 +	13.50 +	13.50 +	13.50 +	13.50 +	28
29	13.40	13.39 -	13.44	13.40 -	13.50 +	13.50 +	13.50 +	13.50 +	13.50 +	13.50 +	13.50 +	13.50 +	29
30	13.40	13.44	13.46	13.40 -	13.50 +	13.50 +	13.50 +	13.50 +	13.50 +	13.50 +	13.50 +	13.50 +	30
31	13.40		13.42		13.40 -		13.50 +	13.50 +		13.50 +		13.50 +	31
Monatsmittel	13.36 -	13.39	13.43	13.44	13.43	13.46	13.50 +	13.50 +	13.50 +	13.50 +	13.50 +	13.49	
Maximum	13.50 +	13.50 +	13.50 +	13.50 +	13.50 +	13.50 +	13.50 +	13.50 +	13.50 +	13.50 +	13.50 +	13.50 +	
Datum	28.01	22.02	20.03	01.04	01.05	01.06	01.07	01.08	01.09	01.10	01.11	01.12	
Minimum	13.20 -	13.20 -	13.30	13.40	13.40	13.30	13.40	13.50 +	13.50 +	13.50 +	13.50 +	13.20 -	
Datum	03.01	16.02	29.03	01.04	01.05	13.06	03.07	01.08	01.09	01.10	01.11	24.12	
Amplitude	0.30	0.30	0.20	0.10	0.10	0.20	0.10	0.00 +	0.00 +	0.00 +	0.00 +	0.30	
Jahr 2018	Mittel	13.46 °C	Maximum	13.50 (28.Jan)	Minimum	13.20 (03.Jan)	Amplitude	0.30 °C					



Periode	2007 - 2018												
Monatsmittel	13.57	13.56	13.53	13.49	13.44	13.43	13.41 -	13.42	13.44	13.47	13.52	13.58 +	
Maximum	14.10 +	14.00	13.90	13.80	13.50 -	13.60	13.50 -	13.50 -	13.50 -	13.60	14.00	14.00	
Jahr	2016	2016	2016	2016	2015	2016	2016	2015	2015	2015	2015	2015	
Minimum	13.20 -	13.20 -	13.20 -	13.30 +	13.20 -	13.20 -	13.20 -	13.20 -	13.20 -	13.30 +	13.20 -	13.20 -	
Jahr	2015	2017	2015	2015	2016	2016	2016	2016	2017	2016	2017	2017	
Amplitude	0.50 +	0.50 +	0.30	0.40	0.30	0.40	0.30	0.20	0.20	0.10 -	0.40	0.30	
Jahr	2016	2016	2017	2016	2016	2016	2016	2016	2017	2015	2015	2018	
Periode	Mittel	13.49 °C	Maximum	14.10 (04.Jan 2016)	Minimum	13.20 (04.Jan 2015)	Amplitude	0.90 °C					

Darstellung der letzten 12 Jahre

