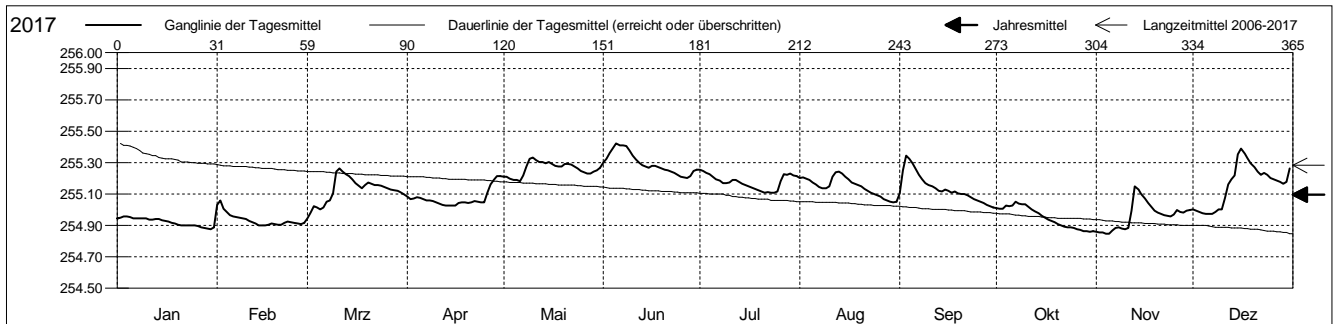


Grundwasserstände

Rheintal
 Pratteln 41.J.19 Steinhölzli
 Abstichpunkt: 0.00 m ü.M.
 OK Terrain: 0.00 m ü.M.

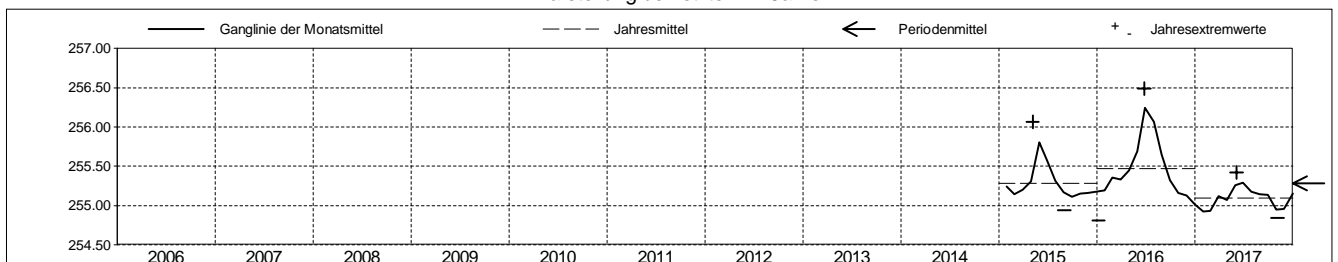
Amt für Umweltschutz und Energie
Kanton Basel-Landschaft
 Koordinaten: 0.00 / 0.00

2017	Januar	Februar	März	April	Mai	Juni	Juli	August	September	Oktober	November	Dezember	
1	254.95	255.03	254.94 -	255.09	255.21	255.30	255.26 +	255.20	255.10	255.01	254.86	255.00	1
2	254.95	255.06 +	254.98	255.07	255.21	255.33	255.25	255.20	255.25	255.01	254.86	254.99	2
3	254.96 +	255.01	255.02	255.07	255.20	255.36	255.23	255.20	255.34 +	255.00	254.85 -	254.99	3
4	254.96 +	254.99	255.01	255.08	255.19	255.40	255.23	255.19	255.32	255.03	254.85 -	254.98	4
5	254.95	254.97	255.00	255.08	255.19	255.42 +	255.21	255.17	255.30	255.02	254.85 -	254.98	5
Tagesmittel													
6	254.95	254.96	255.01	255.07	255.18 -	255.41	255.19	255.16	255.26	255.03	254.87	254.97 -	6
7	254.94	254.95	255.05	255.06	255.22	255.41	255.19	255.15	255.22	255.05 +	254.88	254.97 -	7
8	254.94	254.95	255.06	255.06	255.28	255.40	255.17	255.14	255.19	255.04	254.89	254.99	8
9	254.94	254.94	255.10	255.05	255.32	255.38	255.17	255.14	255.17	255.03	254.88	255.00	9
10	254.94	254.94	255.24	255.05	255.33 +	255.34	255.17	255.15	255.16	255.03	254.88	255.00	10
11	254.94	254.93	255.26 +	255.04	255.32	255.32	255.19	255.21	255.15	255.02	254.88	255.08	11
12	254.94	254.92	255.24	255.03 -	255.30	255.30	255.19	255.24 +	255.14	255.00	255.00	255.16	12
13	254.94	254.91	255.22	255.03 -	255.30	255.28	255.18	255.24 +	255.12	254.99	255.15 +	255.19	13
14	254.94	254.90 -	255.21	255.03 -	255.30	255.27	255.16	255.23	255.12	254.98	255.13	255.22	14
15	254.93	254.90 -	255.19	255.03 -	255.31	255.27	255.16	255.21	255.13	254.96	255.10	255.35	15
Max. +													
16	254.93	254.90 -	255.17	255.03 -	255.29	255.28	255.15	255.19	255.12	254.95	255.07	255.39 +	16
17	254.92	254.90 -	255.15	255.04	255.28	255.28	255.14	255.17	255.11	254.94	255.04	255.36	17
18	254.92	254.91	255.14	255.05	255.28	255.27	255.13	255.16	255.12	254.93	255.02	255.33	18
19	254.91	254.91	255.16	255.05	255.28	255.26	255.12	255.16	255.10	254.92	254.99	255.30	19
20	254.91	254.90 -	255.17	255.04	255.29	255.26	255.12	255.15	255.10	254.91	254.98	255.27	20
Min. -													
21	254.90	254.90 -	255.16	255.05	255.29	255.25	255.11 -	255.13	255.10	254.90	254.97	255.24	21
22	254.90	254.91	255.16	255.05	255.29	255.24	255.11 -	255.12	255.09	254.89	254.97	255.22	22
23	254.90	254.93	255.16	255.05	255.28	255.23	255.11 -	255.11	255.08	254.89	254.96	255.23	23
24	254.90	254.92	255.15	255.05	255.26	255.22	255.11 -	255.10	255.07	254.89	254.96	255.22	24
25	254.90	254.92	255.14	255.05	255.25	255.21	255.12	255.09	255.06	254.88	254.97	255.20	25
26	254.89	254.91	255.14	255.11	255.24	255.21	255.18	255.08	255.05	254.88	255.00	255.19	26
27	254.89	254.91	255.13	255.16	255.23	255.20 -	255.23	255.07	255.04	254.87	254.99	255.18	27
28	254.88 -	254.92	255.12	255.19	255.23	255.21	255.22	255.06	255.03	254.87	254.98	255.18	28
29	254.88 -		255.12	255.22 +	255.24	255.25	255.23	255.05 -	255.02 -	254.86 -	254.99	255.17	29
30	254.88 -		255.11	255.21	255.25	255.26	255.22	255.05 -	255.02 -	254.86 -	255.00	255.18	30
31	254.89		255.10		255.27		255.21	255.05 -		254.86 -		255.26	31
Monatsmittel	254.92 -	254.94	255.12	255.07	255.26	255.29 +	255.18	255.15	255.14	254.95	254.96	255.15	
Maximum	254.96 -	255.09	255.27	255.22	255.34	255.42 +	255.26	255.24	255.35	255.06	255.16	255.41	
Datum	03.01	02.02	10.03	30.04	09.05	05.06	01.07	13.08	03.09	07.10	13.11	15.12	
Amplitude	0.09	0.20	0.34	0.20	0.16	0.23	0.16	0.20	0.34	0.20	0.32	0.44	
Jahr 2017	Mittel	255.10 m ü.M.		Maximum	255.42 (05.Jun)		Minimum	254.84 (05.Nov)		Amplitude	0.58 m		



Periode	2006 - 2017												
Monatsmittel	255.12	255.15	255.22	255.28	255.59	255.71 +	255.52	255.32	255.19	255.09	255.08 -	255.11	
Maximum	255.51	255.57	255.46	255.77	256.07	256.49 +	256.39	255.89	255.43	255.21 -	255.42	255.41	
Jahr	2016	2016	2016	2016	2015	2016	2016	2016	2016	2016	2015	2017	
Minimum	254.81 -	254.90	254.93	255.02	255.17	255.20 +	255.10	255.04	254.94	254.86	254.84	254.94	
Jahr	2016	2017	2017	2017	2017	2017	2017	2017	2015	2017	2017	2016	
Amplitude	0.70	0.37	0.34	0.47	0.73 +	0.58	0.59	0.47	0.34	0.20 -	0.36	0.44	
Jahr	2016	2016	2017	2016	2015	2016	2016	2016	2017	2017	2015	2017	
Periode	Mittel	255.28 m ü.M.		Maximum	256.49 (25.Jun 2016)		Minimum	254.81 (07.Jan 2016)		Amplitude	1.68 m		

Darstellung der letzten 12 Jahre



Grundwassertemperatur

Rheintal

Pratteln

Abstichpunkt:

OK Terrain:

41.J.19

0.00

0.00

Steinhölzli

m ü.M.

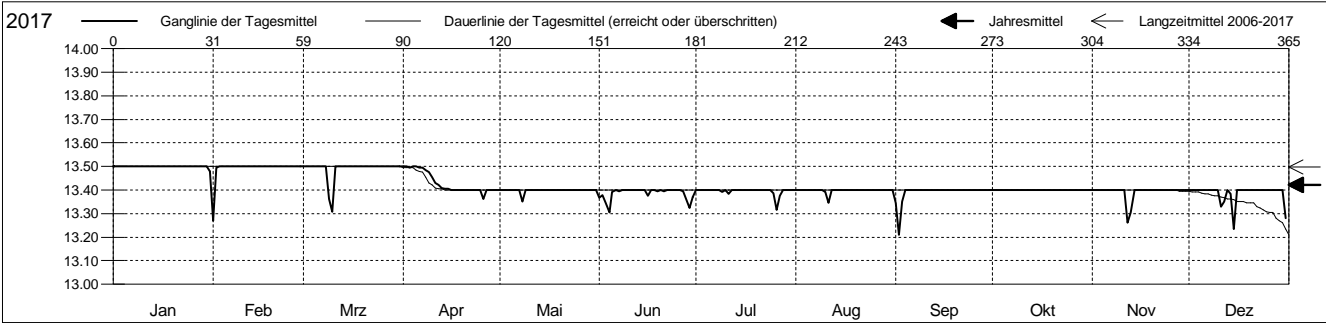
m ü.M.

Amt für Umweltschutz und Energie

Kanton Basel-Landschaft

Koordinaten: 0.00 / 0.00

2017	Januar	Februar	März	April	Mai	Juni	Juli	August	September	Oktober	November	Dezember	
1	13.50 +	13.27 -	13.50 +	13.50 +	13.40 +	13.37	13.40 +	13.40 +	13.35	13.40 +	13.40 +	13.40 +	1
2	13.50 +	13.50 +	13.50 +	13.50 +	13.40 +	13.38	13.40 +	13.40 +	13.21 -	13.40 +	13.40 +	13.40 +	2
3	13.50 +	13.50 +	13.50 +	13.50 +	13.40 +	13.35	13.40 +	13.40 +	13.35	13.40 +	13.40 +	13.40 +	3
4	13.50 +	13.50 +	13.50 +	13.50 +	13.40 +	13.30 -	13.40 +	13.40 +	13.40 +	13.40 +	13.40 +	13.40 +	4
5	13.50 +	13.50 +	13.50 +	13.50 +	13.40 +	13.39	13.40 +	13.40 +	13.40 +	13.40 +	13.40 +	13.40 +	5
6	13.50 +	13.50 +	13.50 +	13.50 +	13.40 +	13.40 +	13.40 +	13.40 +	13.40 +	13.40 +	13.40 +	13.40 +	6
7	13.50 +	13.50 +	13.50 +	13.50 +	13.40 +	13.40 +	13.40 +	13.40 +	13.40 +	13.40 +	13.40 +	13.40 +	7
8	13.50 +	13.50 +	13.50 +	13.48	13.35 -	13.40 +	13.40 +	13.40 +	13.40 +	13.40 +	13.40 +	13.40 +	8
9	13.50 +	13.50 +	13.36	13.48	13.40 +	13.40 +	13.39	13.40 +	13.40 +	13.40 +	13.40 +	13.40 +	9
10	13.50 +	13.50 +	13.31 -	13.45	13.40 +	13.40 +	13.40 +	13.39	13.40 +	13.40 +	13.40 +	13.40 +	10
11	13.50 +	13.50 +	13.50 +	13.43	13.40 +	13.40 +	13.38	13.35 -	13.40 +	13.40 +	13.40 +	13.33	11
12	13.50 +	13.50 +	13.50 +	13.42	13.40 +	13.40 +	13.40 +	13.40 +	13.40 +	13.40 +	13.26 -	13.35	12
13	13.50 +	13.50 +	13.50 +	13.41	13.40 +	13.40 +	13.40 +	13.40 +	13.40 +	13.40 +	13.30	13.40 +	13
14	13.50 +	13.50 +	13.50 +	13.40	13.40 +	13.40 +	13.40 +	13.40 +	13.40 +	13.40 +	13.40 +	13.38	14
15	13.50 +	13.50 +	13.50 +	13.40	13.40 +	13.40 +	13.40 +	13.40 +	13.40 +	13.40 +	13.40 +	13.23 -	15
16	13.50 +	13.50 +	13.50 +	13.40	13.40 +	13.38	13.40 +	13.40 +	13.40 +	13.40 +	13.40 +	13.40 +	16
17	13.50 +	13.50 +	13.50 +	13.40	13.40 +	13.40 +	13.40 +	13.40 +	13.40 +	13.40 +	13.40 +	13.40 +	17
18	13.50 +	13.50 +	13.50 +	13.40	13.40 +	13.40 +	13.40 +	13.40 +	13.40 +	13.40 +	13.40 +	13.40 +	18
19	13.50 +	13.50 +	13.50 +	13.40	13.40 +	13.40 +	13.40 +	13.40 +	13.40 +	13.40 +	13.40 +	13.40 +	19
20	13.50 +	13.50 +	13.50 +	13.40	13.40 +	13.40 +	13.40 +	13.40 +	13.40 +	13.40 +	13.40 +	13.40 +	20
21	13.50 +	13.50 +	13.50 +	13.40	13.40 +	13.40 +	13.40 +	13.40 +	13.40 +	13.40 +	13.40 +	13.40 +	21
22	13.50 +	13.50 +	13.50 +	13.40	13.40 +	13.40 +	13.40 +	13.40 +	13.40 +	13.40 +	13.40 +	13.40 +	22
23	13.50 +	13.50 +	13.50 +	13.40	13.40 +	13.40 +	13.40 +	13.40 +	13.40 +	13.40 +	13.40 +	13.40 +	23
24	13.50 +	13.50 +	13.50 +	13.40	13.40 +	13.40 +	13.40 +	13.40 +	13.40 +	13.40 +	13.40 +	13.40 +	24
25	13.50 +	13.50 +	13.50 +	13.40	13.40 +	13.40 +	13.39	13.40 +	13.40 +	13.40 +	13.40 +	13.40 +	25
26	13.50 +	13.50 +	13.50 +	13.36 -	13.40 +	13.40 +	13.32 -	13.40 +	13.40 +	13.40 +	13.40 +	13.40 +	26
27	13.50 +	13.50 +	13.50 +	13.40	13.40 +	13.40 +	13.38	13.40 +	13.40 +	13.40 +	13.40 +	13.40 +	27
28	13.50 +	13.50 +	13.50 +	13.40	13.40 +	13.36	13.40 +	13.40 +	13.40 +	13.40 +	13.40 +	13.40 +	28
29	13.50 +	13.50 +	13.50 +	13.40	13.40 +	13.32	13.40 +	13.40 +	13.40 +	13.40 +	13.40 +	13.40 +	29
30	13.50 +	13.50 +	13.50 +	13.40	13.40 +	13.37	13.40 +	13.40 +	13.40 +	13.40 +	13.40 +	13.40 +	30
31	13.48 -		13.50 +		13.40 +		13.40 +	13.40 +		13.40 +		13.28	31
Monatsmittel	13.50 +	13.49	13.49	13.43	13.40	13.39 -	13.40	13.40	13.39 -	13.40	13.39 -	13.39 -	
Maximum	13.50 +	13.50 +	13.50 +	13.50 +	13.40 -	13.40 -	13.40 -	13.40 -	13.40 -	13.40 -	13.40 -	13.40 -	
Datum	01.01	02.02	01.03	01.04	01.05	01.06	01.07	01.08	01.09	01.10	01.11	01.12	
Minimum	13.40 +	13.20 -	13.20 -	13.30	13.30	13.30	13.30	13.30	13.20 -	13.40 +	13.20 -	13.20 -	
Datum	31.01	01.02	09.03	26.04	08.05	01.06	09.07	10.08	02.09	01.10	12.11	11.12	
Amplitude	0.10	0.30	0.30	0.20	0.10	0.10	0.10	0.10	0.20	0.00 +	0.20	0.20	
Jahr 2017	Mittel	13.42 °C		Maximum	13.50 (01.Jan)		Minimum	13.20 (01.Feb)		Amplitude	0.30 °C		



Periode	2006 - 2017												
Monatsmittel	13.64 +	13.62	13.57	13.50	13.44	13.41	13.38 -	13.39	13.43	13.46	13.53	13.60	
Maximum	14.10 +	14.00	13.90	13.80	13.50 -	13.60	13.50 -	13.50 -	13.50 -	13.60	14.00	14.00	
Jahr	2016	2016	2016	2016	2015	2016	2016	2015	2015	2015	2015	2015	
Minimum	13.20 -	13.20 -	13.20 -	13.30 +	13.20 -	13.20 -	13.20 -	13.20 -	13.20 -	13.30 +	13.20 -	13.20 -	
Jahr	2015	2017	2015	2015	2016	2016	2016	2016	2017	2016	2017	2017	
Amplitude	0.50 +	0.50 +	0.30	0.40	0.30	0.40	0.30	0.20	0.20	0.10 -	0.40	0.20	
Jahr	2016	2016	2017	2016	2016	2016	2016	2016	2017	2015	2015	2015	
Periode	Mittel	13.50 °C		Maximum	14.10 (04.Jan 2016)		Minimum	13.20 (04.Jan 2015)		Amplitude	0.90 °C		

Darstellung der letzten 12 Jahre

