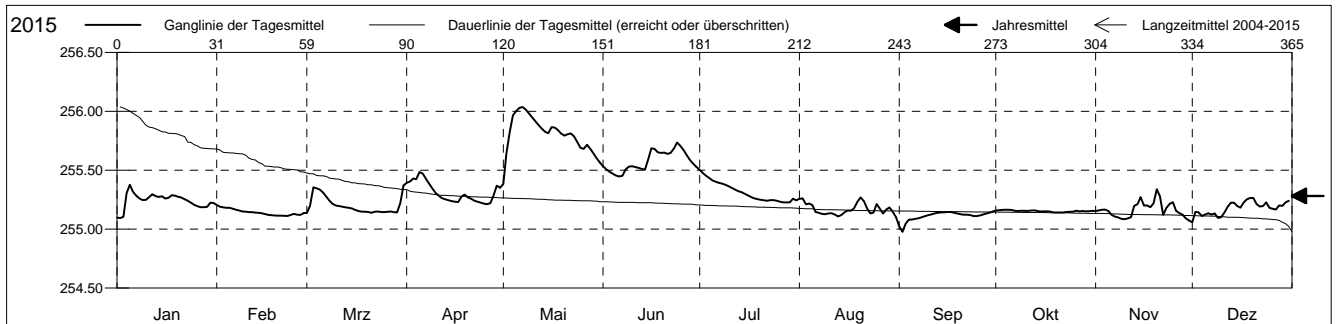


Grundwasserstände

Rheintal
 Pratteln 41.J.19 Steinhölzli
 Abstichpunkt: 0.00 m ü.M.
 OK Terrain: 0.00 m ü.M.

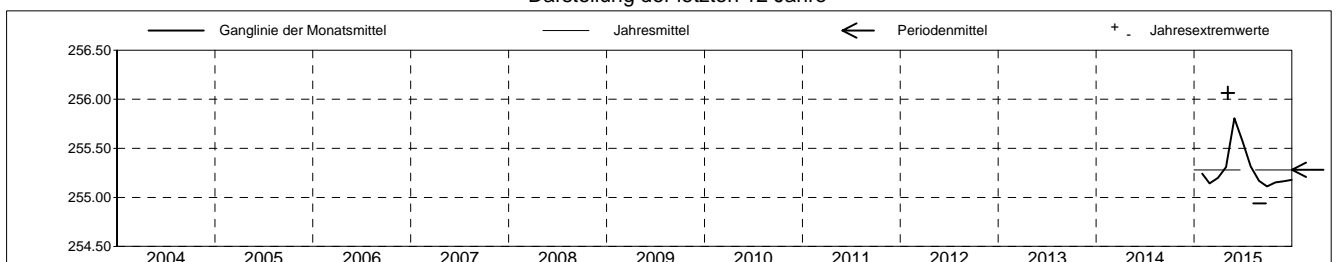
Amt für Umweltschutz und Energie
Kanton Basel-Landschaft
 Koordinaten: 0.00 / 0.00

2015	Januar	Februar	März	April	Mai	Juni	Juli	August	September	Oktober	November	Dezember	
1	255.10	255.20 +	255.14 -	255.39	255.38 -	255.53	255.50 +	255.26	255.02	255.16 +	255.15	255.06 -	1
2	255.09 -	255.19	255.20	255.40	255.64	255.51	255.48	255.26	254.98 -	255.16 +	255.16	255.15	2
3	255.10	255.18	255.35	255.43	255.82	255.49	255.45	255.21	255.05	255.16 +	255.16	255.14	3
4	255.31	255.18	255.35	255.42	255.97	255.47	255.43	255.22	255.08	255.16 +	255.17	255.11	4
5	255.38 +	255.18	255.34	255.49 +	256.00	255.46	255.41	255.20	255.08	255.16 +	255.15	255.12	5
Tagesmittel													
6	255.32	255.17	255.31	255.47	256.03	255.45 -	255.40	255.14	255.09	255.16 +	255.12	255.13	6
7	255.28	255.16	255.28	255.43	256.04 +	255.45 -	255.39	255.14	255.09	255.15	255.11	255.12	7
8	255.26	255.16	255.24	255.38	256.01	255.51	255.39	255.13	255.10	255.15	255.10	255.13	8
9	255.25	255.15	255.21	255.34	255.98	255.53	255.38	255.13	255.11	255.16 +	255.09	255.10	9
10	255.25	255.15	255.20	255.31	255.95	255.53	255.36	255.13	255.12	255.16 +	255.08	255.10	10
11	255.27	255.14	255.20	255.28	255.91	255.53	255.35	255.13	255.13	255.15	255.09	255.14	11
12	255.30	255.14	255.19	255.26	255.88	255.52	255.34	255.12	255.13	255.16 +	255.10	255.19	12
13	255.28	255.14	255.18	255.25	255.85	255.51	255.32	255.11	255.14	255.16 +	255.20	255.22	13
14	255.27	255.14	255.18	255.24	255.83	255.50	255.31	255.12	255.14	255.15	255.21	255.22	14
15	255.28	255.13	255.17	255.24	255.81	255.59	255.30	255.14	255.14	255.15	255.27	255.20	15
Max. +													
16	255.26	255.13	255.16	255.23	255.87	255.69	255.29	255.16	255.15 +	255.15	255.20	255.18	16
17	255.26	255.12	255.15	255.23	255.86	255.68	255.27	255.16	255.15 +	255.15	255.20	255.23	17
18	255.29	255.12	255.15	255.27	255.84	255.65	255.26	255.18	255.14	255.15	255.19	255.25	18
19	255.28	255.12	255.15	255.29	255.81	255.65	255.25	255.23	255.13	255.14 -	255.22	255.26 +	19
20	255.27	255.11 -	255.14 -	255.27	255.79	255.65	255.25	255.27 +	255.13	255.14 -	255.34 +	255.26 +	20
Min. -													
21	255.27	255.11 -	255.14 -	255.26	255.81	255.64	255.24	255.24	255.12	255.14 -	255.28	255.21	21
22	255.25	255.11 -	255.15	255.24	255.81	255.65	255.24	255.17	255.12	255.14 -	255.12	255.19	22
23	255.24	255.11 -	255.15	255.23	255.79	255.69	255.25	255.13	255.12	255.15	255.18	255.20	23
24	255.22	255.11 -	255.14 -	255.22	255.74	255.74 +	255.25	255.14	255.11	255.15	255.21	255.23	24
25	255.21	255.13	255.14 -	255.22	255.69	255.71	255.24	255.21	255.11	255.15	255.23	255.18	25
26	255.19	255.12	255.15	255.21 -	255.68	255.67	255.23 -	255.17	255.12	255.16 +	255.16	255.17	26
27	255.19	255.12	255.15	255.22	255.72	255.63	255.23 -	255.13	255.12	255.15	255.14	255.17	27
28	255.19	255.14	255.14 -	255.29	255.68	255.59	255.23 -	255.17	255.13	255.15	255.12	255.20	28
29	255.19		255.14 -	255.37	255.64	255.56	255.23 -	255.18	255.14	255.15	255.09	255.20	29
30	255.22		255.22	255.35	255.60	255.53	255.26	255.14	255.15 +	255.15	255.07 -	255.23	30
31	255.22		255.37 +		255.57		255.24	255.10 -		255.15		255.24	31
Monatsmittel	255.24	255.14	255.20	255.31	255.81 +	255.58	255.32	255.17	255.11 -	255.15	255.16	255.18	
Maximum	255.42	255.21	255.38	255.50	256.07 +	255.74	255.52	255.31	255.16 -	255.18	255.42	255.28	
Datum	04.01	01.02	31.03	05.04	06.05	24.06	01.07	02.08	30.09	26.10	20.11	20.12	
Amplitude	0.33	0.10	0.25	0.29	0.73	0.30	0.32	0.26	0.22	0.04	0.36	0.24	
Jahr 2015	Mittel	255.28 m ü.M.		Maximum	256.07 (06.Mai)		Minimum	254.94 (02.Sep)		Amplitude	1.13 m		



Periode	2004 - 2015												
Monatsmittel	255.24	255.14	255.20	255.31	255.81 +	255.58	255.32	255.17	255.11 -	255.15	255.16	255.18	
Maximum	255.42	255.21	255.38	255.50	256.07 +	255.74	255.52	255.31	255.16 -	255.18	255.42	255.28	
Jahr	2015	2015	2015	2015	2015	2015	2015	2015	2015	2015	2015	2015	
Minimum	255.09	255.11	255.13	255.21	255.34	255.44 +	255.19	255.05	254.94 -	255.14	255.06	255.04	
Jahr	2015	2015	2015	2015	2015	2015	2015	2015	2015	2015	2015	2015	
Amplitude	0.33	0.10	0.25	0.29	0.73 +	0.30	0.32	0.26	0.22	0.04 -	0.36	0.24	
Jahr	2015	2015	2015	2015	2015	2015	2015	2015	2015	2015	2015	2015	
Periode	Mittel	255.28 m ü.M.		Maximum	256.07 (06.Mai 2015)		Minimum	254.94 (02.Sep 2015)		Amplitude	1.13 m		

Darstellung der letzten 12 Jahre



Grundwassertemperatur

Rheintal

Pratteln

41.J.19

Steinhölzli

Amt für Umweltschutz und Energie

Kanton Basel-Landschaft

Abstichpunkt:

0.00

m ü.M.

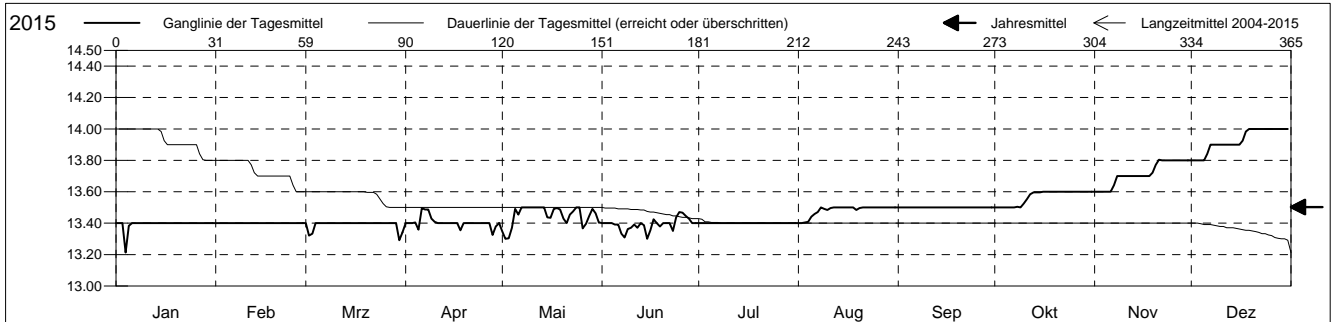
Koordinaten: 0.00 / 0.00

OK Terrain:

0.00

m ü.M.

2015	Januar	Februar	März	April	Mai	Juni	Juli	August	September	Oktober	November	Dezember	
1	13.40 +	13.40 +	13.40 +	13.40	13.35	13.40	13.40 +	13.40 -	13.50 +	13.50 -	13.60 -	13.80 -	1
2	13.40 +	13.40 +	13.32	13.40	13.30 -	13.40	13.40 +	13.40 -	13.50 +	13.50 -	13.60 -	13.80 -	2
3	13.40 +	13.40 +	13.33	13.40	13.30 -	13.40	13.40 +	13.40 -	13.50 +	13.50 -	13.60 -	13.80 -	3
4	13.21 -	13.40 +	13.40 +	13.40	13.37	13.40	13.40 +	13.41	13.50 +	13.50 -	13.60 -	13.80 -	4
5	13.38	13.40 +	13.40 +	13.36	13.49	13.39	13.40 +	13.44	13.50 +	13.50 -	13.60 -	13.80 -	5
6	13.40 +	13.40 +	13.40 +	13.50 +	13.45	13.39	13.40 +	13.46	13.50 +	13.50 -	13.60 -	13.84	6
7	13.40 +	13.40 +	13.40 +	13.49	13.50 +	13.33	13.40 +	13.47	13.50 +	13.50 -	13.64	13.90	7
8	13.40 +	13.40 +	13.40 +	13.49	13.50 +	13.31	13.40 +	13.50 +	13.50 +	13.50 -	13.70	13.90	8
9	13.40 +	13.40 +	13.40 +	13.43	13.50 +	13.36	13.40 +	13.49	13.50 +	13.50 -	13.70	13.90	9
10	13.40 +	13.40 +	13.40 +	13.41	13.50 +	13.37	13.40 +	13.48	13.50 +	13.52	13.70	13.90	10
11	13.40 +	13.40 +	13.40 +	13.40	13.50 +	13.39	13.40 +	13.50 +	13.50 +	13.55	13.70	13.90	11
12	13.40 +	13.40 +	13.40 +	13.40	13.50 +	13.37	13.40 +	13.50 +	13.50 +	13.58	13.70	13.90	12
13	13.40 +	13.40 +	13.40 +	13.40	13.50 +	13.40	13.40 +	13.50 +	13.50 +	13.60 +	13.70	13.90	13
14	13.40 +	13.40 +	13.40 +	13.40	13.50 +	13.39	13.40 +	13.50 +	13.50 +	13.60 +	13.70	13.90	14
15	13.40 +	13.40 +	13.40 +	13.40	13.44	13.30 -	13.40 +	13.50 +	13.50 +	13.60 +	13.70	13.90	15
16	13.40 +	13.40 +	13.40 +	13.40	13.43	13.35	13.40 +	13.50 +	13.50 +	13.60 +	13.70	13.90	16
17	13.40 +	13.40 +	13.40 +	13.40	13.49	13.42	13.40 +	13.50 +	13.50 +	13.60 +	13.70	13.92	17
18	13.40 +	13.40 +	13.40 +	13.35	13.50 +	13.40	13.40 +	13.50 +	13.50 +	13.60 +	13.70	13.98	18
19	13.40 +	13.40 +	13.40 +	13.40	13.49	13.38	13.40 +	13.48	13.50 +	13.60 +	13.72	14.00 +	19
20	13.40 +	13.40 +	13.40 +	13.40	13.43	13.40	13.40 +	13.50 +	13.50 +	13.60 +	13.77	14.00 +	20
21	13.40 +	13.40 +	13.40 +	13.40	13.40	13.40	13.40 +	13.50 +	13.50 +	13.60 +	13.80 +	14.00 +	21
22	13.40 +	13.40 +	13.40 +	13.40	13.45	13.40	13.40 +	13.50 +	13.50 +	13.60 +	13.80 +	14.00 +	22
23	13.40 +	13.40 +	13.40 +	13.40	13.48	13.35	13.40 +	13.50 +	13.50 +	13.60 +	13.80 +	14.00 +	23
24	13.40 +	13.40 +	13.40 +	13.40	13.50 +	13.44	13.40 +	13.50 +	13.50 +	13.60 +	13.80 +	14.00 +	24
25	13.40 +	13.40 +	13.40 +	13.40	13.50 +	13.47 +	13.40 +	13.50 +	13.50 +	13.60 +	13.80 +	14.00 +	25
26	13.40 +	13.40 +	13.40 +	13.40	13.37	13.47 +	13.40 +	13.50 +	13.50 +	13.60 +	13.80 +	14.00 +	26
27	13.40 +	13.40 +	13.40 +	13.40	13.40	13.45	13.40 +	13.50 +	13.50 +	13.60 +	13.80 +	14.00 +	27
28	13.40 +	13.40 +	13.40 +	13.32 -	13.45	13.43	13.40 +	13.50 +	13.50 +	13.60 +	13.80 +	14.00 +	28
29	13.40 +	13.40 +	13.40 +	13.38	13.49	13.40	13.40 +	13.50 +	13.50 +	13.60 +	13.80 +	14.00 +	29
30	13.40 +	13.29 -	13.40	13.40	13.46	13.40	13.40 +	13.50 +	13.50 +	13.60 +	13.80 +	14.00 +	30
31	13.40 +	13.34	13.40	13.40	13.40	13.40	13.40 +	13.50 +	13.50 +	13.60 +	13.80 +	14.00 +	31
Monatsmittel	13.39 -	13.40	13.39 -	13.40	13.45	13.39 -	13.40	13.48	13.50	13.57	13.71	13.93 +	
Maximum	13.40 -	13.40 -	13.40 -	13.50	13.50	13.50	13.40 -	13.50	13.50	13.60	14.00 +	14.00 +	
Datum	01.01	01.02	01.03	03.04	05.05	17.06	01.07	03.08	01.09	08.10	21.11	17.12	
Minimum	13.20 -	13.40	13.20 -	13.30	13.30	13.30	13.40	13.40	13.50	13.50	13.60	13.80 +	
Datum	04.01	01.02	02.03	03.04	01.05	05.06	01.07	01.08	01.09	01.10	01.11	01.12	
Amplitude	0.20	0.00 +	0.20	0.20	0.20	0.20	0.00 +	0.10	0.00 +	0.10	0.40	0.20	
Jahr 2015	Mittel	13.50 °C	Maximum	14.00 (21.Nov)	Minimum	13.20 (04.Jan)	Amplitude	0.80 °C					



Periode	2004 - 2015												
Monatsmittel	13.39 -	13.40	13.39 -	13.40	13.45	13.39 -	13.40	13.48	13.50	13.57	13.71	13.93 +	
Maximum	13.40 -	13.40 -	13.40 -	13.50	13.50	13.50	13.40 -	13.50	13.50	13.60	14.00 +	14.00 +	
Jahr	2015	2015	2015	2015	2015	2015	2015	2015	2015	2015	2015	2015	
Minimum	13.20 -	13.40	13.20 -	13.30	13.30	13.30	13.40	13.40	13.50	13.50	13.60	13.80 +	
Jahr	2015	2015	2015	2015	2015	2015	2015	2015	2015	2015	2015	2015	
Amplitude	0.20	0.00 -	0.20	0.20	0.20	0.20	0.00 -	0.10	0.00 -	0.10	0.40 +	0.20	
Jahr	2015	2015	2015	2015	2015	2015	2015	2015	2015	2015	2015	2015	
Periode	Mittel	13.50 °C	Maximum	14.00 (21.Nov 2015)	Minimum	13.20 (04.Jan 2015)	Amplitude	0.80 °C					

Darstellung der letzten 12 Jahre

