

Grundwasserstände

Rheintal

Muttentz

Abstichpunkt:

OK Terrain:

21.J.89

278.84

279.12

Lutzertstrasse OM1

m ü.M.

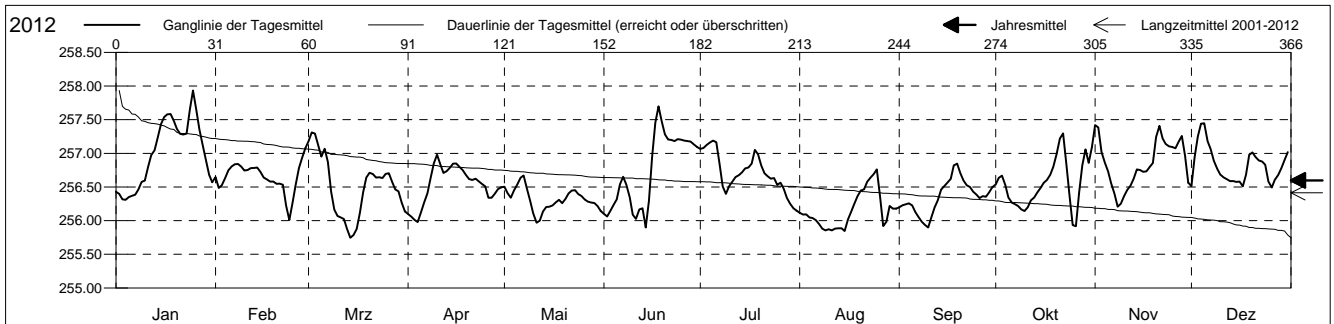
m ü.M.

Amt für Umweltschutz und Energie

Kanton Basel-Landschaft

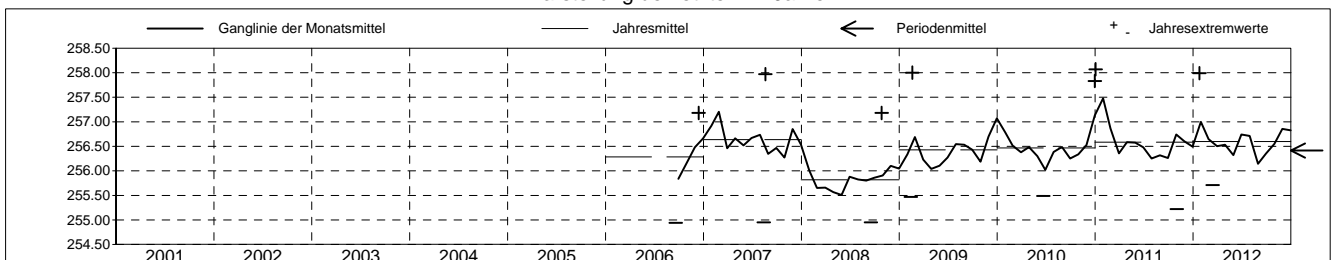
Koordinaten: 0.00 / 0.00

2012	Januar	Februar	März	April	Mai	Juni	Juli	August	September	Oktober	November	Dezember	
1	256.43	256.65	257.18	256.10	256.51	256.10	257.07	256.12	256.20	256.54	257.42 +	256.51	1
2	256.40	256.49	257.31 +	256.06	256.41	256.06	257.08	256.09	256.23	256.64	257.39	256.94	2
3	256.32	256.53	257.29	256.01	256.34	256.15	257.13	256.09	256.24	256.67	257.02	257.25	3
4	256.31 -	256.63	257.12	255.98 -	256.45	256.23	257.16	256.05	256.26	256.53	256.86	257.44	4
5	256.35	256.75	256.95	256.12	256.54	256.32	257.19 +	256.04	256.23	256.35	256.73	257.45 +	5
Tagesmittel													
6	256.37	256.80	257.07	256.27	256.64	256.54	257.17	256.01	256.13	256.27	256.56	257.18	6
7	256.38	256.84	256.87	256.41	256.67 +	256.65	256.85	255.95	256.05	256.25	256.40	257.06	7
8	256.46	256.84	256.43	256.64	256.48	256.53	256.51	255.88	255.98	256.22	256.21 -	256.89	8
9	256.58	256.80	256.16	256.85	256.29	256.35	256.40	255.85 -	255.94	256.17	256.25	256.77	9
10	256.59	256.74	256.07	256.98 +	256.11	256.09	256.51	255.87	255.90 -	256.14	256.37	256.69	10
11	256.79	256.75	256.05	256.84	255.97 -	256.03	256.58	255.86	256.05	256.20	256.46	256.64	11
12	256.97	256.78	256.02	256.71	256.00	256.17	256.65	255.88	256.19	256.30	256.52	256.62	12
13	257.05	256.78	255.87	256.74	256.14	256.18	256.68	255.89	256.30	256.34	256.62	256.59	13
14	257.23	256.79	255.75 -	256.79	256.20	255.90 -	256.72	255.88	256.46	256.42	256.76	256.59	14
15	257.43	256.73	255.79	256.85	256.21	256.29	256.78	255.85 -	256.51	256.49	256.75	256.58	15
Max. +													
16	257.54	256.64	255.88	256.85	256.23	256.95	256.79	256.02	256.56	256.56	256.73	256.58	16
17	257.58	256.61	256.12	256.80	256.27	257.46	256.85	256.13	256.62	256.61	256.73	256.51	17
18	257.58	256.58	256.42	256.75	256.31	257.70 +	257.05	256.25	256.82	256.68	256.80	256.68	18
19	257.49	256.58	256.64	256.68	256.26	257.48	256.98	256.37	256.85 +	256.80	256.86	256.98	19
20	257.36	256.55	256.71	256.62	256.32	257.28	256.82	256.45	256.70	256.98	257.24	257.01	20
Min. -													
21	257.29	256.55	256.69	256.60	256.41	257.21	256.70	256.46	256.59	257.22	257.41	256.95	21
22	257.28	256.53	256.64	256.62	256.45	257.20	256.66	256.58	256.53	257.30 +	257.22	256.89	22
23	257.29	256.22	256.64	256.59	256.45	257.18	256.62	256.64	256.50	256.85	257.14	256.88	23
24	257.64	256.01 -	256.63	256.54	256.40	257.21	256.63	256.69	256.43	256.38	257.10	256.83	24
25	257.93 +	256.26	256.69	256.51	256.37	257.20	256.53	256.76 +	256.39	255.93	257.09	256.58	25
26	257.66	256.54	256.71	256.34	256.31	257.19	256.56	256.36	256.34	255.92 -	257.08	256.49 -	26
27	257.36	256.78	256.58	256.34	256.28	257.18	256.48	255.92	256.36	256.41	257.17	256.61	27
28	257.13	256.93	256.46	256.40	256.27	257.18	256.34	255.98	256.35	256.82	257.26	256.68	28
29	256.91	257.08 +	256.43	256.47	256.26	257.13	256.25	256.22	256.42	257.06	256.97	256.78	29
30	256.68		256.27	256.50	256.22	257.10	256.18	256.18	256.50	256.86	256.56	256.90	30
31	256.57		256.14		256.14		256.15 -	256.18		257.09		257.02	31
Monatsmittel	257.00 +	256.65	256.50	256.53	256.32	256.74	256.71	256.15 -	256.36	256.55	256.86	256.83	
Maximum	257.99 +	257.11	257.34	257.02	256.71 -	257.76	257.22	256.84	256.89	257.38	257.51	257.50	
Datum	25.01	29.02	02.03	10.04	07.05	18.06	06.07	25.08	18.09	22.10	01.11	05.12	
Amplitude	1.70	1.14	1.63	1.06	0.78	1.95	1.08	1.06	1.02	1.63	1.34	1.13	
Jahr 2012	Mittel	256.60 m ü.M.		Maximum	257.99 (25.Jan)		Minimum	255.71 (14.Mrz)		Amplitude	2.28 m		



Periode	2001 - 2012												
Monatsmittel	256.75 +	256.60	256.26	256.31	256.22	256.34	256.41	256.27	256.21 -	256.31	256.59	256.68	
Maximum	258.07 +	258.00	257.34	257.62	257.12	257.76	257.36	257.97	257.01 -	257.38	257.51	257.83	
Jahr	2011	2009	2012	2011	2007	2012	2007	2007	2009	2012	2012	2010	
Minimum	255.42	255.31	255.17	255.16	255.04	255.49	255.30	254.95	254.94 -	255.26	255.22	255.61 +	
Jahr	2008	2008	2008	2008	2008	2010	2008	2007	2006	2008	2011	2008	
Amplitude	1.70	2.53	1.98	1.64	1.16 -	1.95	1.47	3.02 +	1.75	1.92	2.04	1.97	
Jahr	2012	2009	2011	2011	2010	2012	2007	2007	2008	2008	2011	2007	
Periode	Mittel	256.41 m ü.M.		Maximum	258.07 (03.Jan 2011)		Minimum	254.94 (19.Sep 2006)		Amplitude	3.13 m		

Darstellung der letzten 12 Jahre



Grundwassertemperatur

Rheintal

MuttENZ

Abstichpunkt:

OK Terrain:

21.J.89

278.84

279.12

Lutzertstrasse OM1

m ü.M.

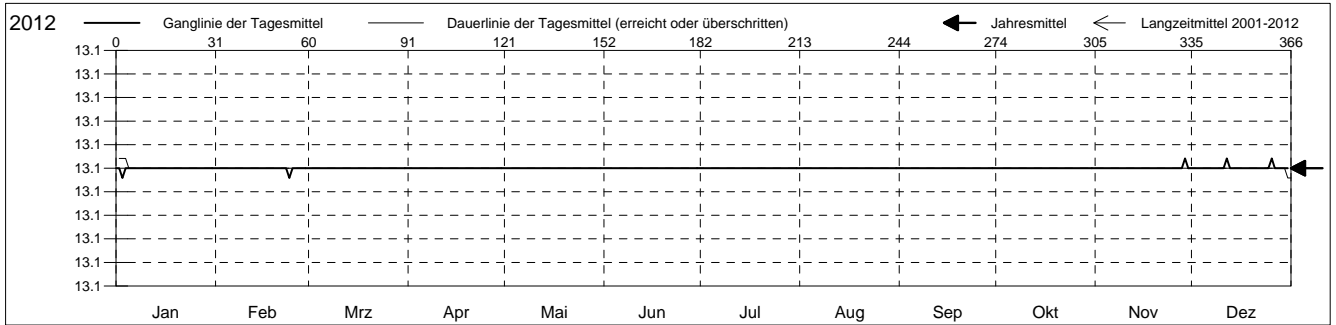
m ü.M.

Amt für Umweltschutz und Energie

Kanton Basel-Landschaft

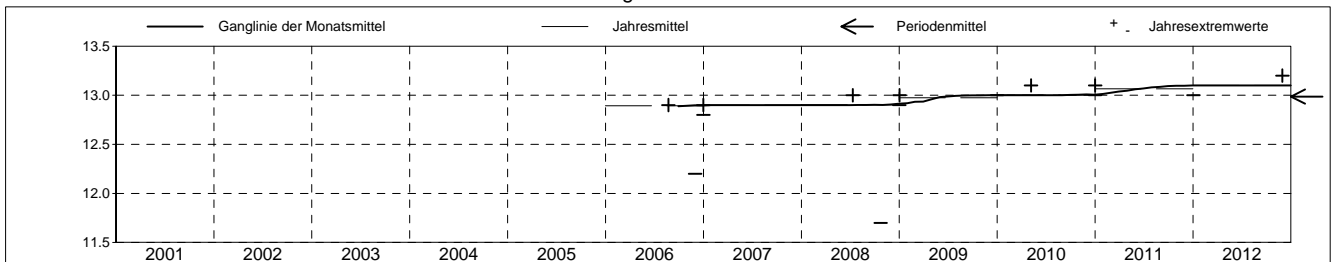
Koordinaten: 0.00 / 0.00

2012	Januar	Februar	März	April	Mai	Juni	Juli	August	September	Oktober	November	Dezember	
1	13.1 +	13.1 +	13.1 +	13.1 +	13.1 +	13.1 +	13.1 +	13.1 +	13.1 +	13.1 +	13.1 +	13.1 +	1
2	13.1 +	13.1 +	13.1 +	13.1 +	13.1 +	13.1 +	13.1 +	13.1 +	13.1 +	13.1 +	13.1 +	13.1 +	2
3	13.1 +	13.1 +	13.1 +	13.1 +	13.1 +	13.1 +	13.1 +	13.1 +	13.1 +	13.1 +	13.1 +	13.1 +	3
4	13.1 +	13.1 +	13.1 +	13.1 +	13.1 +	13.1 +	13.1 +	13.1 +	13.1 +	13.1 +	13.1 +	13.1 +	4
5	13.1 +	13.1 +	13.1 +	13.1 +	13.1 +	13.1 +	13.1 +	13.1 +	13.1 +	13.1 +	13.1 +	13.1 +	5
Tagesmittel													
6	13.1 +	13.1 +	13.1 +	13.1 +	13.1 +	13.1 +	13.1 +	13.1 +	13.1 +	13.1 +	13.1 +	13.1 +	6
7	13.1 +	13.1 +	13.1 +	13.1 +	13.1 +	13.1 +	13.1 +	13.1 +	13.1 +	13.1 +	13.1 +	13.1 +	7
8	13.1 +	13.1 +	13.1 +	13.1 +	13.1 +	13.1 +	13.1 +	13.1 +	13.1 +	13.1 +	13.1 +	13.1 +	8
9	13.1 +	13.1 +	13.1 +	13.1 +	13.1 +	13.1 +	13.1 +	13.1 +	13.1 +	13.1 +	13.1 +	13.1 +	9
10	13.1 +	13.1 +	13.1 +	13.1 +	13.1 +	13.1 +	13.1 +	13.1 +	13.1 +	13.1 +	13.1 +	13.1 +	10
11	13.1 +	13.1 +	13.1 +	13.1 +	13.1 +	13.1 +	13.1 +	13.1 +	13.1 +	13.1 +	13.1 +	13.1 +	11
12	13.1 +	13.1 +	13.1 +	13.1 +	13.1 +	13.1 +	13.1 +	13.1 +	13.1 +	13.1 +	13.1 +	13.1 +	12
13	13.1 +	13.1 +	13.1 +	13.1 +	13.1 +	13.1 +	13.1 +	13.1 +	13.1 +	13.1 +	13.1 +	13.1 +	13
14	13.1 +	13.1 +	13.1 +	13.1 +	13.1 +	13.1 +	13.1 +	13.1 +	13.1 +	13.1 +	13.1 +	13.1 +	14
15	13.1 +	13.1 +	13.1 +	13.1 +	13.1 +	13.1 +	13.1 +	13.1 +	13.1 +	13.1 +	13.1 +	13.1 +	15
Max. +													
16	13.1 +	13.1 +	13.1 +	13.1 +	13.1 +	13.1 +	13.1 +	13.1 +	13.1 +	13.1 +	13.1 +	13.1 +	16
17	13.1 +	13.1 +	13.1 +	13.1 +	13.1 +	13.1 +	13.1 +	13.1 +	13.1 +	13.1 +	13.1 +	13.1 +	17
18	13.1 +	13.1 +	13.1 +	13.1 +	13.1 +	13.1 +	13.1 +	13.1 +	13.1 +	13.1 +	13.1 +	13.1 +	18
19	13.1 +	13.1 +	13.1 +	13.1 +	13.1 +	13.1 +	13.1 +	13.1 +	13.1 +	13.1 +	13.1 +	13.1 +	19
20	13.1 +	13.1 +	13.1 +	13.1 +	13.1 +	13.1 +	13.1 +	13.1 +	13.1 +	13.1 +	13.1 +	13.1 +	20
Min. -													
21	13.1 +	13.1 +	13.1 +	13.1 +	13.1 +	13.1 +	13.1 +	13.1 +	13.1 +	13.1 +	13.1 +	13.1 +	21
22	13.1 +	13.1 +	13.1 +	13.1 +	13.1 +	13.1 +	13.1 +	13.1 +	13.1 +	13.1 +	13.1 +	13.1 +	22
23	13.1 +	13.1 +	13.1 +	13.1 +	13.1 +	13.1 +	13.1 +	13.1 +	13.1 +	13.1 +	13.1 +	13.1 +	23
24	13.1 +	13.1 +	13.1 +	13.1 +	13.1 +	13.1 +	13.1 +	13.1 +	13.1 +	13.1 +	13.1 +	13.1 +	24
25	13.1 +	13.1 +	13.1 +	13.1 +	13.1 +	13.1 +	13.1 +	13.1 +	13.1 +	13.1 +	13.1 +	13.1 +	25
26	13.1 +	13.1 +	13.1 +	13.1 +	13.1 +	13.1 +	13.1 +	13.1 +	13.1 +	13.1 +	13.1 +	13.1 +	26
27	13.1 +	13.1 +	13.1 +	13.1 +	13.1 +	13.1 +	13.1 +	13.1 +	13.1 +	13.1 +	13.1 +	13.1 +	27
28	13.1 +	13.1 +	13.1 +	13.1 +	13.1 +	13.1 +	13.1 +	13.1 +	13.1 +	13.1 +	13.1 +	13.1 +	28
29	13.1 +	13.1 +	13.1 +	13.1 +	13.1 +	13.1 +	13.1 +	13.1 +	13.1 +	13.1 +	13.1 +	13.1 +	29
30	13.1 +	13.1 +	13.1 +	13.1 +	13.1 +	13.1 +	13.1 +	13.1 +	13.1 +	13.1 +	13.1 +	13.1 +	30
31	13.1 +	13.1 +	13.1 +	13.1 +	13.1 +	13.1 +	13.1 +	13.1 +	13.1 +	13.1 +	13.1 +	13.1 +	31
Monatsmittel	13.1 +	13.1 +	13.1 +	13.1 +	13.1 +	13.1 +	13.1 +	13.1 +	13.1 +	13.1 +	13.1 +	13.1 +	
Maximum	13.1 -	13.1 -	13.1 -	13.1 -	13.1 -	13.1 -	13.1 -	13.1 -	13.1 -	13.1 -	13.2 +	13.2 +	
Datum	01.01	01.02	01.03	01.04	01.05	01.06	01.07	01.08	01.09	01.10	29.11	12.12	
Minimum	13.0 -	13.0 -	13.1 +	13.1 +	13.1 +	13.1 +	13.1 +	13.1 +	13.1 +	13.1 +	13.1 +	13.1 +	
Datum	03.01	24.02	01.03	01.04	01.05	01.06	01.07	01.08	01.09	01.10	01.11	01.12	
Amplitude	0.1	0.1	0.0 +	0.0 +	0.0 +	0.0 +	0.0 +	0.0 +	0.0 +	0.0 +	0.1	0.1	
Jahr 2012	Mittel	13.1 °C		Maximum	13.2 (29.Nov)			Minimum	13.0 (03.Jan)			Amplitude	0.2 °C



Periode	2001 - 2012												
Monatsmittel	13.0 +	13.0 +	13.0 +	13.0 +	13.0 +	13.0 +	13.0 +	13.0 +	13.0 +	13.0 +	13.0 +	13.0 +	
Maximum	13.1 -	13.1 -	13.1 -	13.1 -	13.1 -	13.1 -	13.1 -	13.1 -	13.1 -	13.1 -	13.2 +	13.2 +	
Jahr	2011	2011	2011	2011	2010	2010	2010	2010	2010	2010	2012	2012	
Minimum	12.8	12.8	12.9 +	12.9 +	12.9 +	12.9 +	12.9 +	12.8	12.8	11.7 -	12.8	12.2	
Jahr	2007	2007	2007	2007	2007	2007	2007	2006	2006	2008	2006	2006	
Amplitude	0.1 -	0.1 -	0.1 -	0.1 -	0.1 -	0.1 -	0.1 -	0.1 -	0.1 -	1.3 +	0.1 -	0.7	
Jahr	2009	2009	2009	2009	2009	2009	2008	2008	2008	2008	2008	2006	
Periode	Mittel	13.0 °C		Maximum	13.2 (29.Nov 2012)			Minimum	11.7 (23.Okt 2008)			Amplitude	1.5 °C

Darstellung der letzten 12 Jahre



Leitfähigkeit

Rheintal

Amt für Umweltschutz und Energie

Muttenz

21.J.89

Lutzertstrasse OM1

Kanton Basel-Landschaft

Abstichpunkt:

278.84

m ü.M.

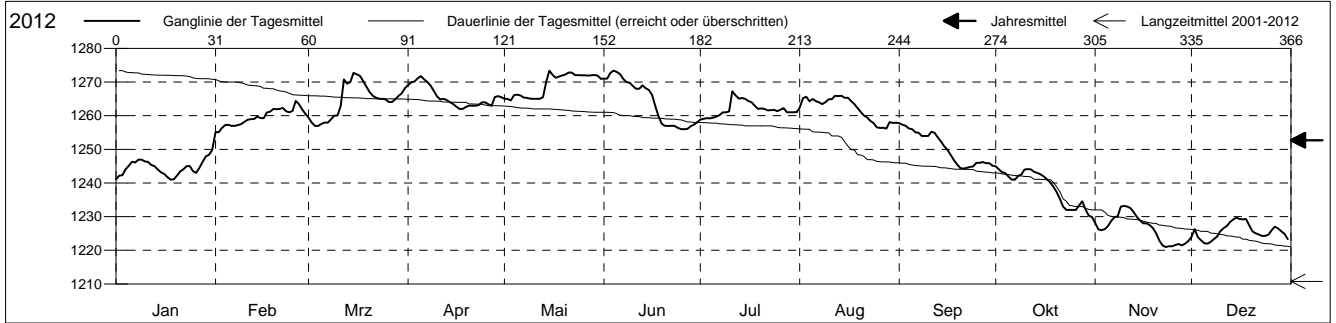
Koordinaten: 0.00 / 0.00

OK Terrain:

279.12

m ü.M.

2012	Januar	Februar	März	April	Mai	Juni	Juli	August	September	Oktober	November	Dezember	
1	1241 -	1255 -	1259	1269	1265 -	1271	1259 -	1262	1258 +	1245 +	1228	1224	1
2	1242	1255 -	1258	1270	1265 -	1271	1259 -	1265	1257	1244	1226	1226	2
3	1242	1256	1257 -	1270	1265 -	1273 +	1259 -	1266 +	1257	1243	1226	1224	3
4	1244	1257	1257 -	1271	1266	1273 +	1259 -	1264	1256	1243	1226	1223	4
5	1245	1257	1258	1272 +	1266	1273 +	1259 -	1265	1256	1242	1227	1222 -	5
6	1246	1257	1258	1271	1266	1272	1260	1264	1255	1241	1229	1222 -	6
7	1246	1257	1258	1270	1265 -	1271	1260	1264	1255	1241	1230	1223	7
8	1247	1257	1259	1269	1265 -	1270	1261	1263	1254	1242	1230	1223	8
9	1247	1258	1260	1267	1265 -	1270	1261	1264	1254	1243	1233 +	1224	9
10	1246	1258	1260	1266	1265 -	1269	1261	1265	1254	1244	1233 +	1226	10
11	1246	1259	1263	1265	1265 -	1268	1267 +	1265	1255	1244	1233 +	1227	11
12	1245	1259	1271	1265	1265 -	1268	1266	1266 +	1255	1244	1233 +	1227	12
13	1245	1259	1270	1265	1266	1269	1265	1266 +	1254	1243	1231	1228	13
14	1244	1260	1270	1264	1270	1268	1265	1266 +	1252	1243	1230	1229	14
15	1243	1259	1273 +	1264	1273 +	1268	1265	1265	1251	1243	1229	1230 +	15
16	1243	1259	1272	1263	1272	1266	1264	1265	1250	1242	1228	1229	16
17	1242	1261	1272	1262 -	1271	1263	1264	1264	1248	1241	1228	1229	17
18	1241 -	1261	1270	1262 -	1272	1260	1263	1264	1247	1240	1228	1229	18
19	1241 -	1262	1269	1263	1272	1258	1262	1262	1246	1239	1227	1227	19
20	1242	1262	1267	1263	1272	1257	1262	1261	1244 -	1237	1225	1226	20
21	1243	1262	1266	1263	1273 +	1257	1262	1260	1244 -	1235	1223	1225	21
22	1244	1262	1265	1263	1273 +	1257	1262	1259	1245	1233	1221 -	1225	22
23	1245	1261	1265	1263	1272	1257	1262	1258	1245	1232	1221 -	1224	23
24	1245	1261	1265	1264	1272	1256 -	1262	1258	1245	1232	1221 -	1224	24
25	1244	1261	1265	1264	1272	1256 -	1261	1257	1246	1232	1221 -	1225	25
26	1243	1264 +	1264	1263	1272	1256 -	1262	1256 -	1246	1232	1222	1226	26
27	1245	1263	1264	1263	1272	1256 -	1262	1256 -	1246	1233	1222	1227	27
28	1246	1262	1265	1266	1272	1257	1261	1256 -	1246	1235	1221 -	1227	28
29	1248	1261	1266	1266	1272	1257	1261	1258	1246	1232	1222	1226	29
30	1248	1267	1266	1266	1272	1258	1261	1258	1245	1230 -	1223	1225	30
31	1250 +		1268		1271		1261	1258		1230 -		1223	31
Monatsmittel	1245	1260	1265	1266	1269 +	1264	1262	1262	1250	1239	1227	1226 -	
Maximum	1252	1266	1277 +	1272	1277 +	1275	1270	1267	1258	1245	1234	1230 -	
Datum	31.01	26.02	15.03	04.04	15.05	03.06	11.07	02.08	01.09	01.10	09.11	14.12	
Minimum	1240	1253	1256	1262	1264 +	1256	1258	1256	1244	1229	1221 -	1222	
Datum	01.01	01.02	04.03	16.04	02.05	23.06	01.07	25.08	20.09	31.10	22.11	05.12	
Amplitude	12	13	21	10	13	19	12	11	14	16	13	8	
Jahr 2012	Mittel	1253		Maximum	1277 (15.Mrz)		Minimum	1221 (22.Nov)			Amplitude	56	



Periode	2001 - 2012												
Monatsmittel	1213	1215	1216 +	1213	1213	1214	1213	1214	1207	1206	1201 -	1208	
Maximum	1252	1266	1277 +	1272	1277 +	1275	1270	1267	1258	1245	1267	1242 -	
Jahr	2012	2012	2012	2012	2012	2012	2012	2012	2012	2012	2011	2011	
Minimum	1155	1158	1179 +	1170	1169	1163	1165	1160	1166	1159	1152	1145 -	
Jahr	2007	2007	2007	2007	2007	2007	2007	2006	2006	2008	2006	2006	
Amplitude	21	22	21	15	16	19	18	21	14 -	54 +	35	42	
Jahr	2008	2007	2012	2011	2010	2012	2007	2007	2012	2008	2011	2007	
Periode	Mittel	1211		Maximum	1277 (15.Mrz 2012)		Minimum	1145 (14.Dez 2006)			Amplitude	132	

Darstellung der letzten 12 Jahre

