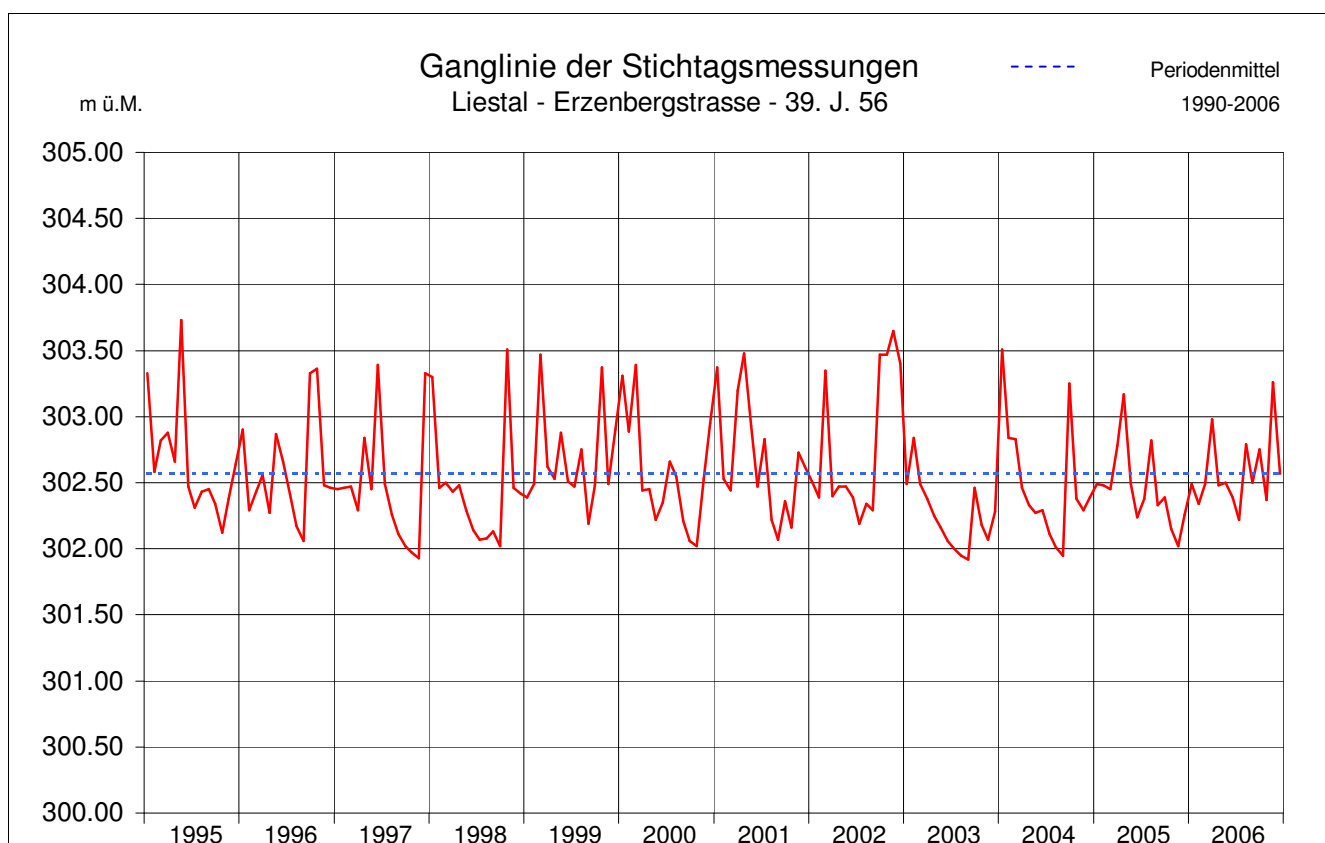


<b>Grundwasserstände</b>	<b>39. J. 56</b>	<b>Liestal</b>	<b>Erzenbergstrasse</b>	<b>Jahr 2006</b>
Koordinaten: 622'069.4 / 259'993.6		OK-Terrain: 305.81 m ü.M.	Abstichpunkt: 306.58 m ü.M.	

2006	Januar		Februar		März		April		Mai		Juni	
	12.1.	302.49	9.2.	302.34	2.3. 30.3.	302.49 302.98	27.4.	302.48	24.5.	302.50	22.6.	302.39
	Juli		August		September		Oktober		November		Dezember	
	20.7.	302.22	17.8.	302.79	14.9.	302.50	12.10.	302.75	9.11.	302.37	7.12.	303.26
<p>Mittelwert: 302.58 m ü.M.      Maximum: 303.26 m ü.M.      Minimum: 302.22 m ü.M.</p>												

Darstellung der letzten 12 Jahre



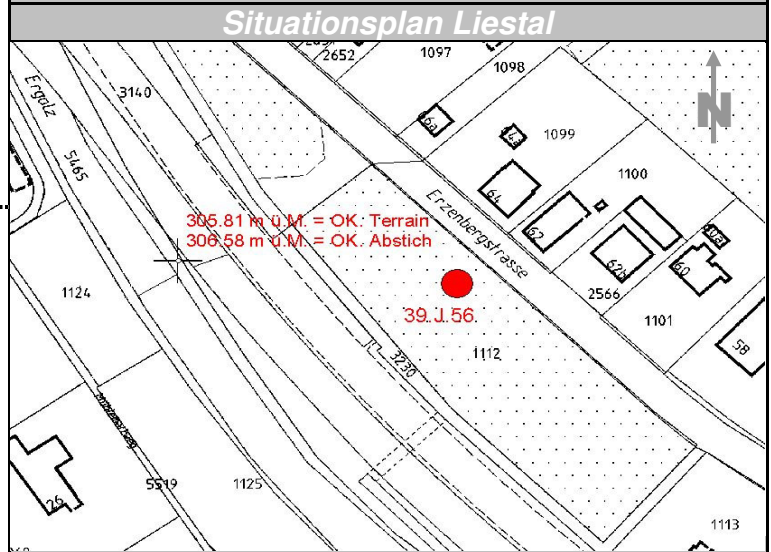
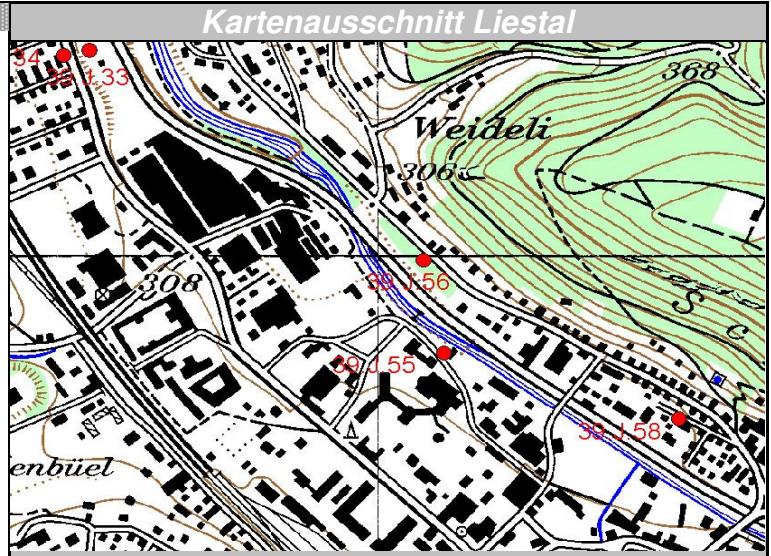
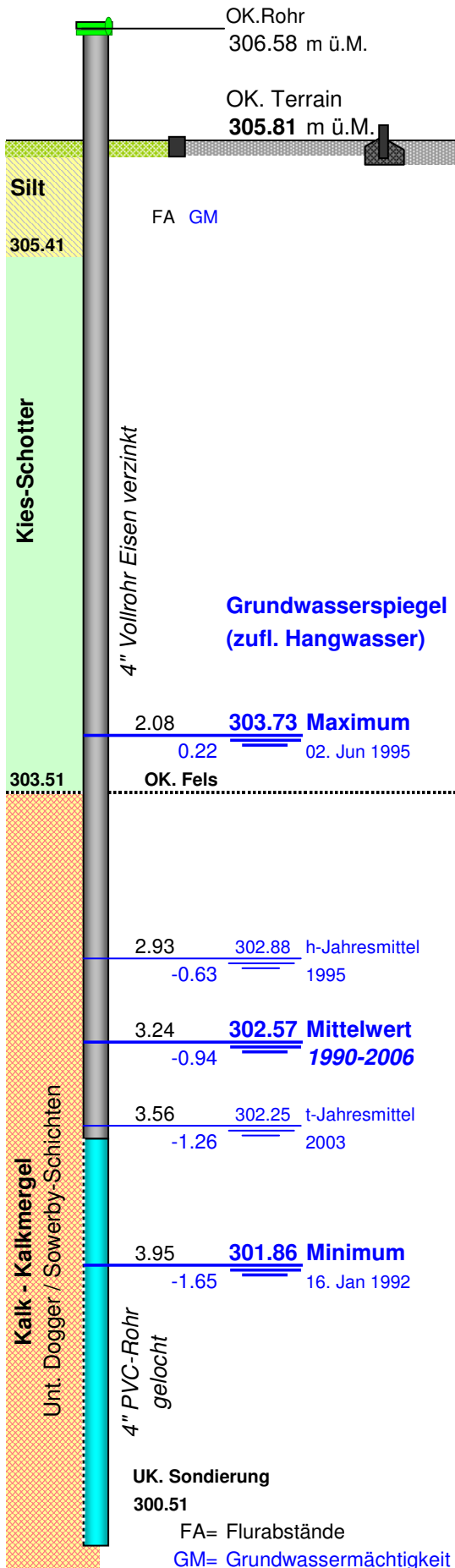
Mittelwert: 302.57 m ü.M. 1990-2006	Maximum: 303.73 m ü.M. am 2. Juni 1995	Amplitude: 1.87 m
	Minimum: 301.86 m ü.M. am 16. Januar 1992	

# Grundwasserspiegel im Ergolztal

Station 39.J.56 Liestal  
Handmessung

Erzenbergstrasse

Koordinaten: 622'069.4 / 259'993.6



UK. Sondierung 300.51  
FA= Flurabstände  
GM= Grundwassermächtigkeit in m über / unter Fels