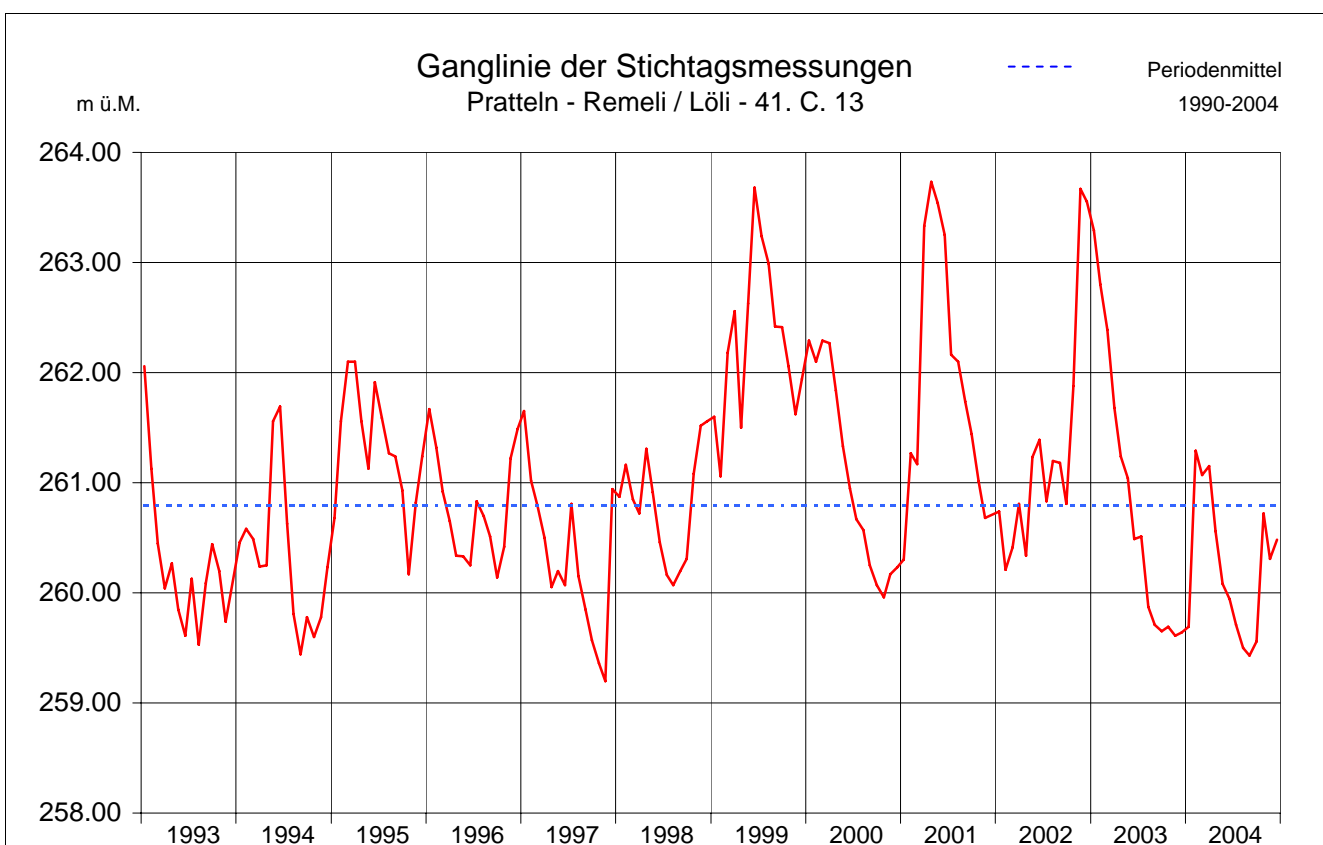


Grundwasserstände	41. C. 13	Pratteln	Remeli / Löli	Jahr 2004
Koordinaten:	620'398.44 / 264'081.29	OK-Terrain:	274.32 m ü.M.	Abstichpunkt: 275.04 m ü.M.

2004	Januar		Februar		März		April		Mai		Juni	
	14.1.	259.69	11.2.	261.29	10.3.	261.07	7.4.	261.15	5.5.	260.56	2.6. 30.6.	260.08 259.94
	Juli		August		September		Oktober		November		Dezember	
	28.7.	259.71	25.8.	259.50	22.9.	259.43	20.10.	259.56	17.11.	260.72	15.12.	260.31
<p>Mittelwert: 260.25 m ü.M. Maximum: 261.29 m ü.M. Minimum: 259.43 m ü.M.</p>												

Darstellung der letzten 12 Jahre



Mittelwert: 260.79 m ü.M. 1990-2004	Maximum: 263.73 m ü.M. am 26. April 2001	Amplitude: 4.54 m
	Minimum: 259.19 m ü.M. am 24. September 1991	

Grundwasserspiegel im Ergolztal

Station 41.C.13
Handmessung

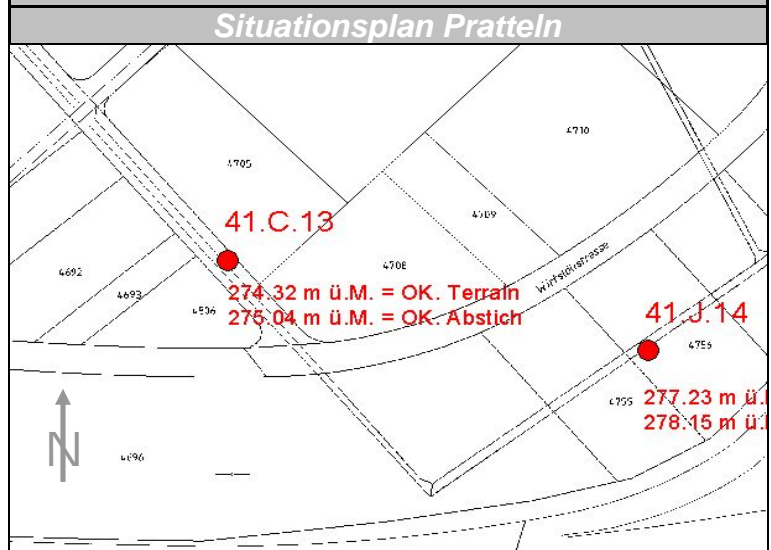
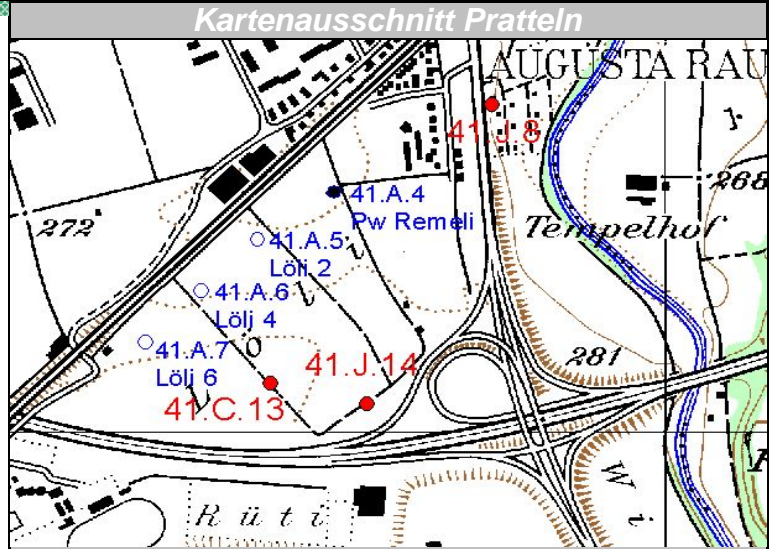
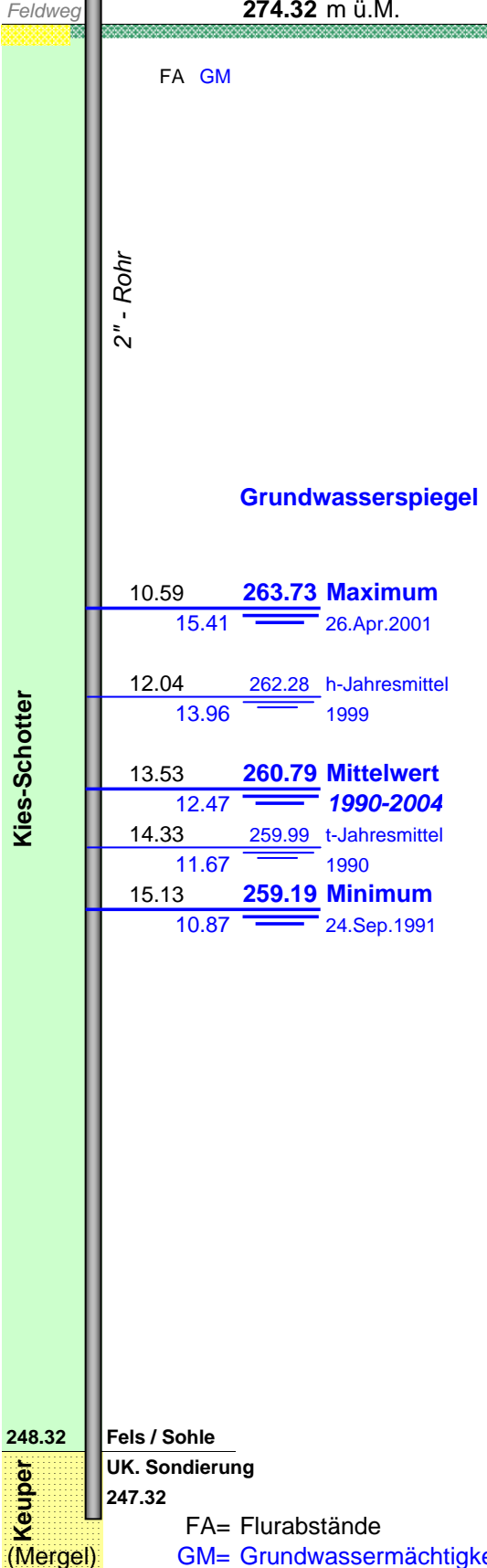
Pratteln

Remeli / Löli

Koordinaten: 620'398.44 / 264'081.29

OK.Rohr
275.04 m ü.M.

OK. Terrain
274.32 m ü.M.



FA= Flurabstände
GM= Grundwassermächtigkeit in m