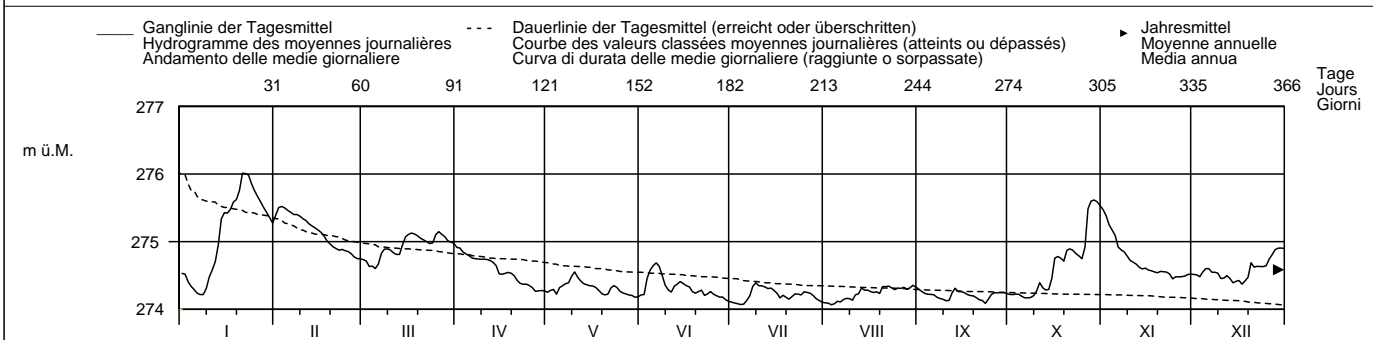


Wasserstand		<b>Füllinsdorf - Wanne</b>						BL 4253	
Niveau d'eau	Koordinaten	621381 / 262474		Höhe	284 m ü.M.	Fläche	- km²	Mittlere Höhe	- m ü.M.
Livello d'acqua	Coordinate			Altitude		Superficie		Altitudine media	

2004	Jan./Janv. Genn.	Feb./Févr. Febbr.	März/Mars Marzo	April/Avril Aprile	Mai/Mai Maggio	Juni/Juin Giugno	Juli/Juillet Luglio	Aug./Août Agosto	Sept./Sept. Sett.	Okt./Oct. Ott.	Nov./Nov. Nov.	Dez./Déc. Dic.	
1	274.53	275.39	274.73	274.91 +	274.25	274.21	274.10	274.10	274.30	274.22	275.47 +	274.52	1
2	274.52	275.51	274.71	274.91 +	274.28	274.22	274.09	274.09	274.26	274.22	275.38	274.51	2
3	274.41	275.52 +	274.63	274.85	274.29	274.46	274.08	274.07	274.23	274.22	275.25	274.48	3
4	274.34	275.50	274.64	274.82	274.22	274.58	274.07	274.08	274.22	274.22	275.17	274.55	4
5	274.29	275.46	274.60	274.79	274.32	274.64	274.08	274.12	274.22	274.19	275.09	274.60	5
<b>Tagesmittel</b>													
<b>Moyenne journalière</b>	6	274.24	275.43	274.67	274.76	274.35	274.69 +	274.13	274.21	274.17	274.92	274.60	6
<b>Media giornaliera</b>	7	274.22	275.40	274.83	274.75	274.38	274.64	274.20	274.14	274.18	274.88	274.55	7
	8	274.22	275.40	274.89	274.74	274.39	274.50	274.34	274.16	274.17	274.85	274.55	8
	9	274.31	275.38	274.89	274.74	274.49	274.35	274.39 +	274.16	274.15	274.20	274.79	9
	10	274.48	275.34	274.88	274.74	274.55 +	274.29	274.35	274.13	274.13	274.27	274.45	10
	11	274.58	275.31	274.83	274.74	274.47	274.25	274.35	274.21	274.13	274.39	274.46	11
	12	274.71	275.27	274.81	274.72	274.42	274.33	274.23	274.23	274.24	274.32	274.67	12
	13	274.96	275.23	274.81	274.69	274.38	274.37	274.31	274.31	274.31 +	274.28	274.62	13
<b>m ü.M.</b>	14	275.34	275.20	274.95	274.65	274.36	274.41	274.31	274.28	274.26	274.29	274.60	14
	15	275.43	275.17	275.07	274.52	274.35	274.38	274.28	274.28	274.26	274.45	274.61	15
	16	275.42	275.14	275.11	274.52	274.34	274.35	274.24	274.26	274.25	274.76	274.58	16
	17	275.48	275.09	275.13	274.53	274.32	274.33	274.17	274.25	274.22	274.78	274.57	17
	18	275.59	275.01	275.11	274.54	274.28	274.26	274.21	274.26	274.20	274.76	274.55	18
	19	275.62	274.97	275.09	274.53	274.23	274.24	274.18	274.23	274.20	274.71	274.54	19
	20	275.76	274.92	275.05	274.50	274.21	274.26	274.15	274.34	274.17	274.87	274.56	20
	21	276.01 +	274.90	275.02	274.42	274.22	274.28	274.19	274.33	274.14	274.89	274.56	21
	22	276.01 +	274.87	275.00	274.38	274.31	274.21	274.23	274.34	274.13	274.87	274.55	22
	23	275.98	274.88	274.97	274.37	274.35	274.23	274.22	274.32	274.09	274.82	274.52	23
	24	275.86	274.87	274.98	274.37	274.32	274.26	274.21	274.29	274.15	274.79	274.45	24
<b>+Maximum</b>	25	275.75	274.85	275.10	274.35	274.27	274.22	274.26	274.31	274.22	274.75	274.48	25
<b>Massimo</b>	26	275.67	274.82	275.15 +	274.32	274.24	274.20	274.25	274.31	274.24	274.92	274.48	26
<b>- Minimum</b>	27	275.59	274.77	275.11	274.27	274.23	274.18	274.24	274.32	274.24	275.49	274.48	27
<b>Minimo</b>	28	275.51	274.75	275.07	274.27	274.21	274.18	274.20	274.30	274.25	275.60	274.49	28
	29	275.43	274.75	275.01	274.28	274.20	274.14	274.16	274.31	274.25	275.62 +	274.51	29
	30	275.35	274.75	274.99	274.27	274.18	274.12	274.13	274.35 +	274.24	275.59	274.91 +	30
	31	275.27	274.98	274.98	274.18	274.18	274.10	274.10	274.33	274.33	275.53	274.90	31
<b>Monatsmittel</b>		275.12	275.14 +	274.93	274.58	274.31	274.33	274.21 -	274.24	274.21 -	274.66	274.72	m ü.M.
<b>Moyenne mensuelle</b>													
<b>Media mensile</b>													
<b>Maximum/Massimo</b>	276.06 +	275.54	275.17	274.94	274.59	274.72	274.41	274.39	274.37 -	275.64	275.51	274.93	m ü.M.
<b>Spitze/Pointe/Punta</b>	21.	3.	25.	1. 2.	9.	6.	9.	20.	12.	29.	1.	29.	
<b>Datum/Date/Data</b>													
<b>Minimum/Minimo</b>	274.18	274.71 +	274.56	274.25	274.14	274.08	274.03	274.02 -	274.04	274.12	274.41	274.33	m ü.M.
<b>Momentan/momentan.</b>	7.	28.	5.	30.	31.	30.	4.	4.	23.	7.	24.	17.	
<b>Datum/Date/Data</b>													

Jahresmittel/Moyenne annuelle/Media annua 274.58 m ü.M.



Periode/Période/Periodo	1978 - 2004						(27 Jahre/années/anni)						
<b>Monatsmittel</b>	274.95	274.97	275.00 +	274.95	274.81	274.80	274.60	274.49	274.44 -	274.57	274.70	274.88	m ü.M.
<b>Moyenne mensuelle</b>													
<b>Media mensile</b>													
<b>Maximum/Massimo</b>	276.69	277.19	276.99	276.54	277.46 +	276.60	276.48	275.81 -	276.01	276.43	276.84	276.97	m ü.M.
<b>Spitze/Point/Punta</b>	1982	1999	2001	2001	1999	1995	1999	1978	1987	2002	2002	1981	
<b>Jahr/Année/Anno</b>													
<b>Minimum/Minimo</b>	274.04	274.18 +	274.10	274.12	274.11	274.08	273.99	273.94	273.92	273.98	274.02	273.91 -	m ü.M.
<b>Momentan/momentan.</b>	1984	1986	1986	1997	1991	2004	1984	1984	1991	1985	1983	1983	
<b>Jahr/Année/Anno</b>													
<b>Grösstes Jahresmittel</b>	275.38 (1999) m ü.M.						Mittlerer Wasserstand			274.76 m ü.M.			
<b>Moyenne annuelle la plus grande</b>							Niveau d'eau moyen						
<b>La più grande media annua</b>							Livello medio dell'acqua						
<b>Kleinstes Jahresmittel</b>							274.47 (1989) m ü.M.						
<b>Moyenne annuelle la plus petite</b>													
<b>La più piccola media annua</b>													

Dauer der Wasserstände (erreicht oder überschritten)	Niveaux d'eau classés (atteints ou dépassés)						Durata dei livelli d'acqua (raggiunte o sorpassate)						
Tage/Jours/Giorni	1	3	6	9	18	36	55	73	91	114	137	160	
2004	276.01	275.98	275.75	275.62	275.50	275.27	275.05	274.90	274.83	274.74	274.62	274.53	m ü.M.
1978 - 2004	276.68	276.41	276.25	276.08	275.84	275.52	275.31	275.15	275.03	274.90	274.80	274.71	m ü.M.
Tage/Jours/Giorni	182	205	228	251	274	292	310	329	347	356	362	365	
2004	274.46	274.37	274.32	274.28	274.25	274.23	274.21	274.18	274.13	274.10	274.08	274.07	m ü.M.
1978 - 2004	274.63	274.56	274.50	274.43	274.37	274.33	274.28	274.23	274.16	274.12	274.06	273.97	m ü.M.

Kanton Basel Landschaft, Amt für Umweltschutz und Energie, Fachstelle Wasserwirtschaft und Grundwasser

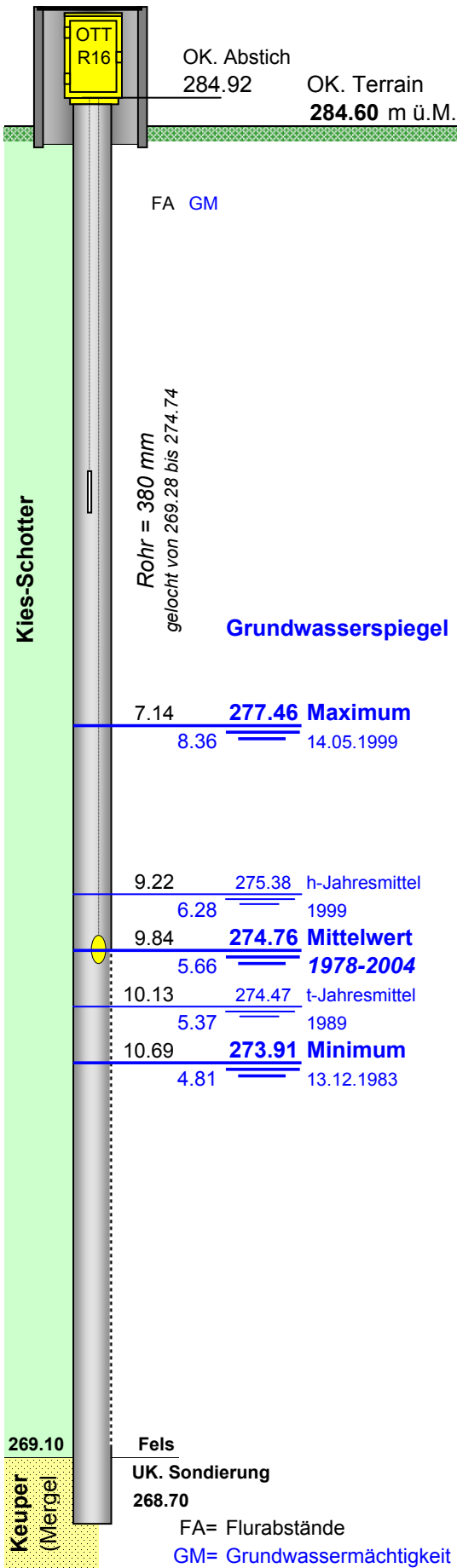
Landeshydrologie

# Grundwasserspiegel im Ergolztal

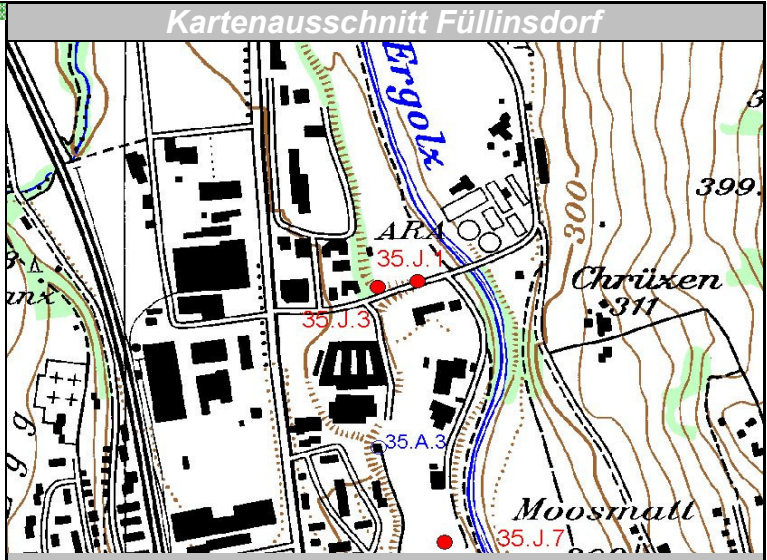
Station 35.J.3 Füllinsdorf  
Limnigraph

Wanne  
Koordinaten: 621'381.38 / 262'473.74

Messwerte: Grundwasserspiegel  
Temperatur (ab 2006)



Kartenausschnitt Füllinsdorf



Situationsplan Füllinsdorf

