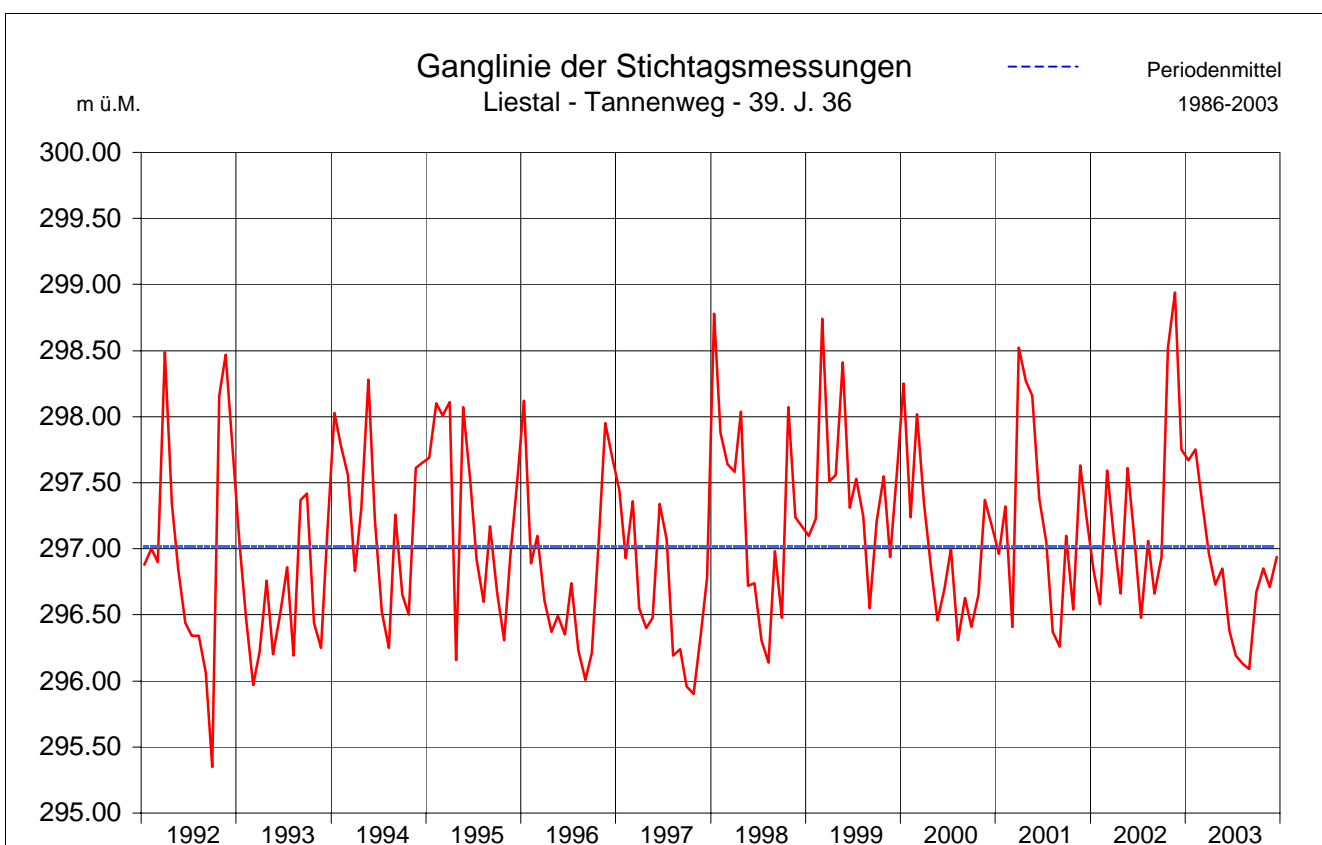


|                                    |                  |                           |                             |                  |
|------------------------------------|------------------|---------------------------|-----------------------------|------------------|
| <b>Grundwasserstände</b>           | <b>39. J. 36</b> | <b>Liestal</b>            | <b>Tannenweg</b>            | <b>Jahr 2003</b> |
| Koordinaten: 621'342.7 / 260'292.5 |                  | OK-Terrain: 316.34 m ü.M. | Abstichpunkt: 316.14 m ü.M. |                  |

|  |        |        |         |        |           |        |         |        |          |        |          |        |
|--|--------|--------|---------|--------|-----------|--------|---------|--------|----------|--------|----------|--------|
| 2003   | Januar |        | Februar |        | März      |        | April   |        | Mai      |        | Juni     |        |
|  | 16.1.  | 297.67 | 13.2.   | 297.75 | 14.3.     | 297.37 | 10.4.   | 296.96 | 8.5.     | 296.73 | 5.6.     | 296.85 |
|  | Juli   |        | August  |        | September |        | Oktober |        | November |        | Dezember |        |
|  | 3.7.   | 296.38 | 28.8.   | 296.13 | 25.9.     | 296.09 | 23.10.  | 296.67 | 20.11.   | 296.85 | 18.12.   | 296.71 |
|  | 31.7.  | 296.19 |         |        |           |        |         |        |          |        |          |        |
| <p>Mittelwert: 296.81 m ü.M.      Maximum: 297.75 m ü.M.      Minimum: 296.09 m ü.M.</p> |        |        |         |        |           |        |         |        |          |        |          |        |

Darstellung der letzten 12 Jahre

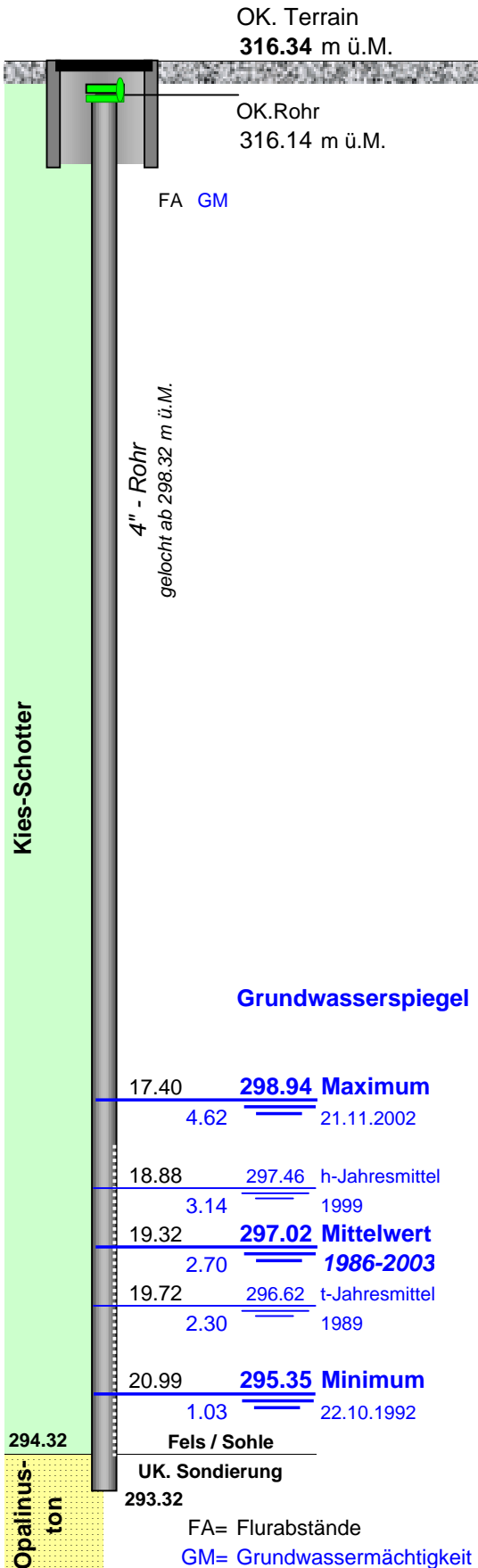


|  |   |                   |
|--|---|-------------------|
| Mittelwert: 297.02 m ü.M.<br>1986-2003 | Maximum: 298.94 m ü.M. am 21. November 2002 | Amplitude: 3.59 m |
|  | Minimum: 295.35 m ü.M. am 22. Oktober 1992  |                   |

# Grundwasserspiegel im Ergolztal

Station 39.J.36 Liestal  
Handmessungen

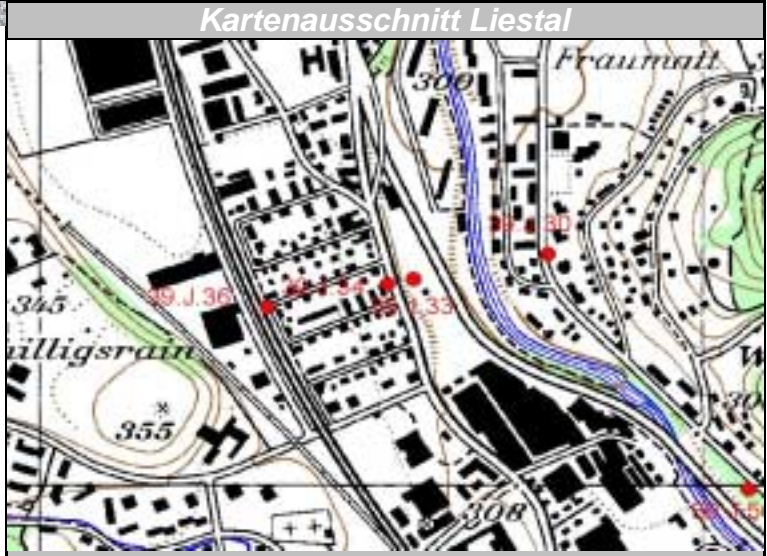
Tannenweg  
Koordinaten: 621'342.7 / 260'292.5



## Grundwasserspiegel

|       |               |                   |
|-------|---------------|-------------------|
| 17.40 | <b>298.94</b> | <b>Maximum</b>    |
| 4.62  |               | 21.11.2002        |
| 18.88 | <b>297.46</b> | h-Jahresmittel    |
| 3.14  |               | 1999              |
| 19.32 | <b>297.02</b> | <b>Mittelwert</b> |
| 2.70  |               | <b>1986-2003</b>  |
| 19.72 | <b>296.62</b> | t-Jahresmittel    |
| 2.30  |               | 1989              |
| 20.99 | <b>295.35</b> | <b>Minimum</b>    |
| 1.03  |               | 22.10.1992        |

## Kartenausschnitt Liestal



## Situationsplan Liestal

