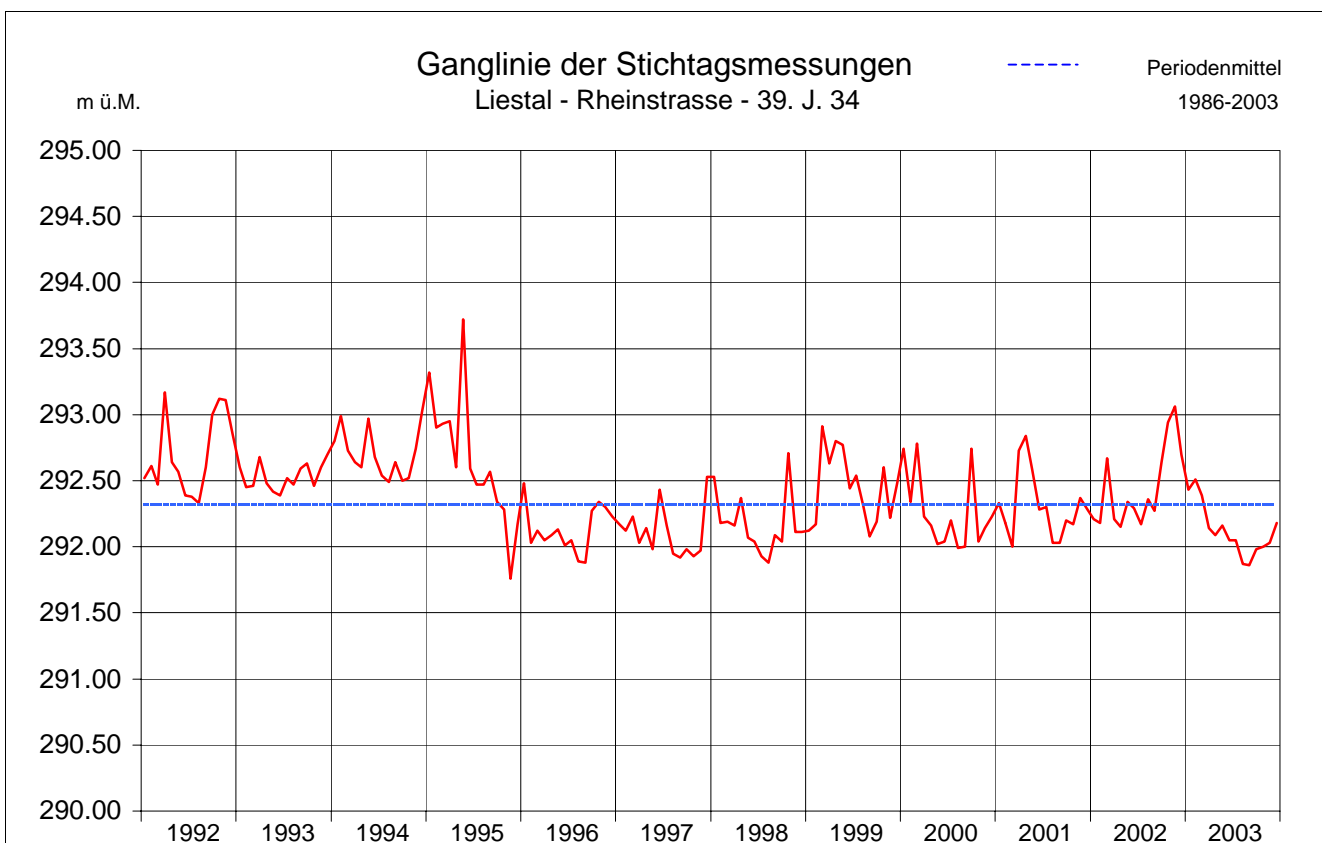


Grundwasserstände	39. J. 34	Liestal	Rheinstrasse	Jahr 2003
Koordinaten: 621'525.1 / 260'331.4		OK-Terrain: 313.18 m ü.M.	Abstichpunkt: 313.08 m ü.M.	

2003	Januar		Februar		März		April		Mai		Juni	
	16.1.	292.43	13.2.	292.51	14.3.	292.39	10.4.	292.14	8.5.	292.09	5.6.	292.16
	Juli		August		September		Oktober		November		Dezember	
	3.7.	292.05	28.8.	291.87	25.9.	291.86	23.10.	291.98	20.11.	292.00	18.12.	292.03
	31.7.	292.05										
<p>Mittelwert: 292.12 m ü.M. Maximum: 292.51 m ü.M. Minimum: 291.86 m ü.M.</p>												

Darstellung der letzten 12 Jahre



Mittelwert: 292.32 m ü.M. 1986-2003	Maximum: 293.72 m ü.M. am 2. Juni 1995	Amplitude: 2.00 m
	Minimum: 291.72 m ü.M. am 22. September 1988	

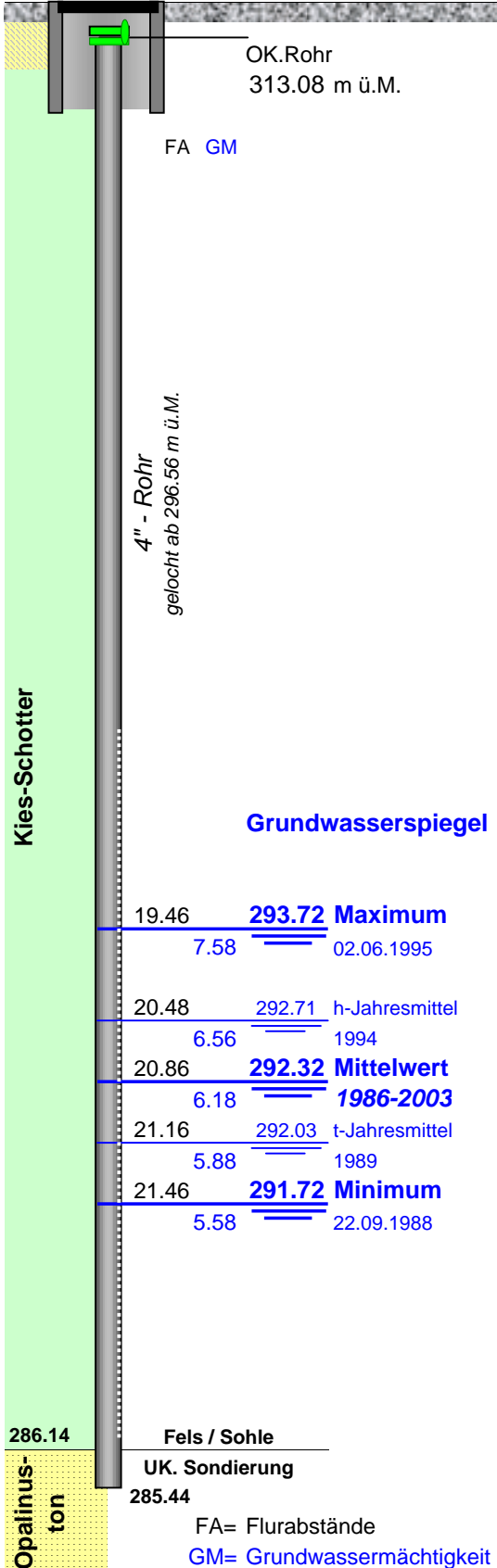
Grundwasserspiegel im Ergolztal

Station 39.J.34 Liestal
Handmessungen

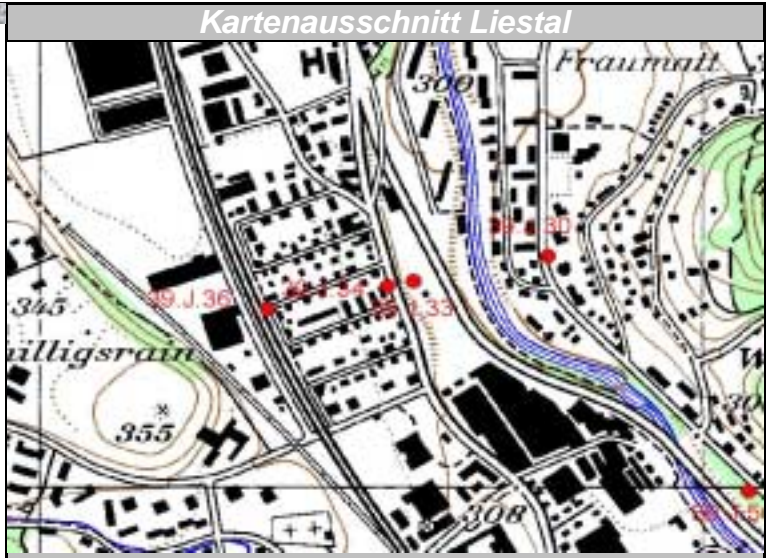
Rheinstrasse
Koordinaten: 621'525.1 / 260'331.4

Parkplatz

OK. Terrain
313.18 m ü.M.



Kartenausschnitt Liestal



Situationsplan Liestal

