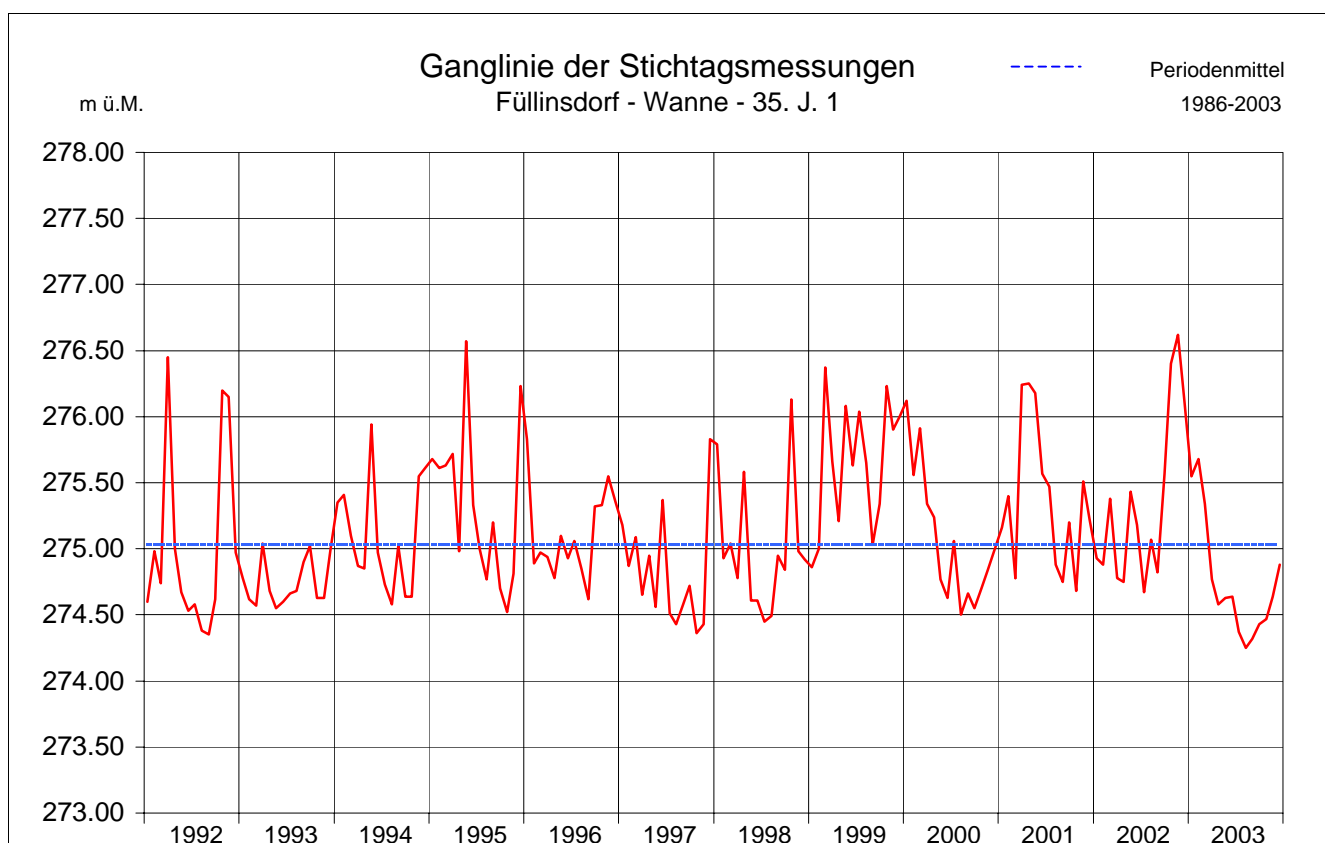


<b>Grundwasserstände</b>	<b>35. J. 1</b>	<b>Füllinsdorf</b>	<b>Wanne</b>	<b>Jahr 2003</b>
Koordinaten:	621'441 / 262'484	OK-Terrain:	284.85 m ü.M.	Abstichpunkt: 284.63 m ü.M.

2003	Januar		Februar		März		April		Mai		Juni	
	15.1.	275.55	12.2.	275.68	13.3.	275.34	9.4.	274.77	7.5.	274.58	4.6.	274.63
	Juli		August		September		Oktober		November		Dezember	
	2.7.	274.64	27.8.	274.25	24.9.	274.32	22.10.	274.43	19.11.	274.47	17.12.	274.64
	30.7.	274.37										
<p>Mittelwert: 274.75 m ü.M.      Maximum: 275.68 m ü.M.      Minimum: 274.25 m ü.M.</p>												

Darstellung der letzten 12 Jahre



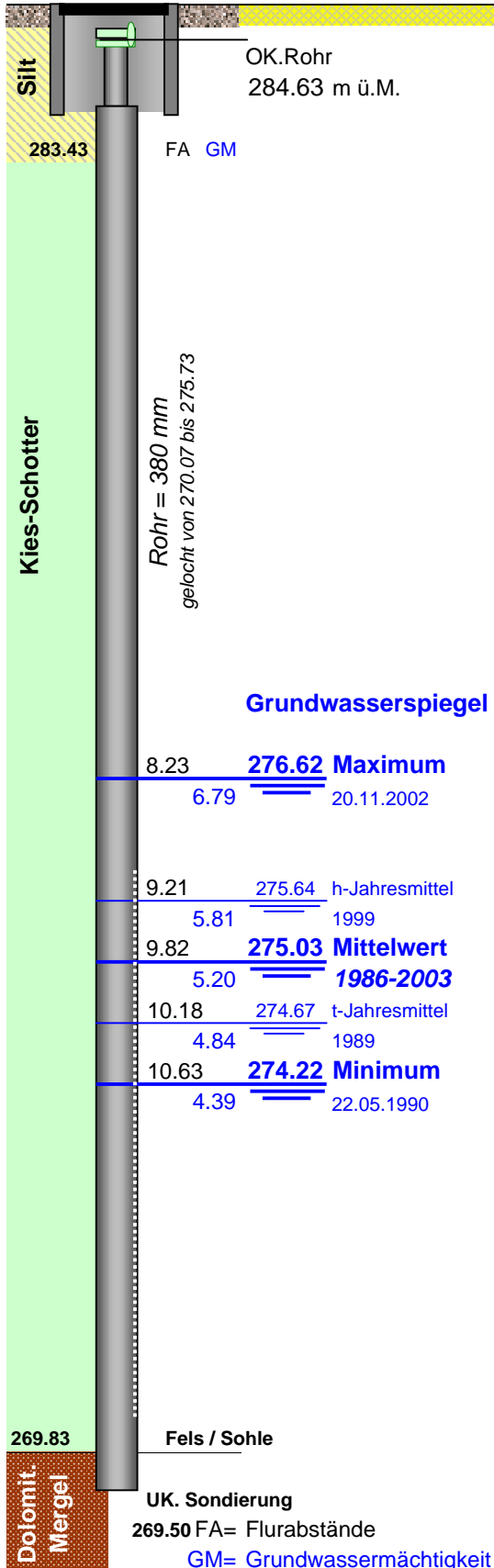
Mittelwert: 275.03 m ü.M. 1986-2003	Maximum: 276.62 m ü.M. am 20. November 2002	Amplitude: 2.40 m
	Minimum: 274.22 m ü.M. am 22. Mai 1990	

# Grundwasserspiegel im Ergolztal

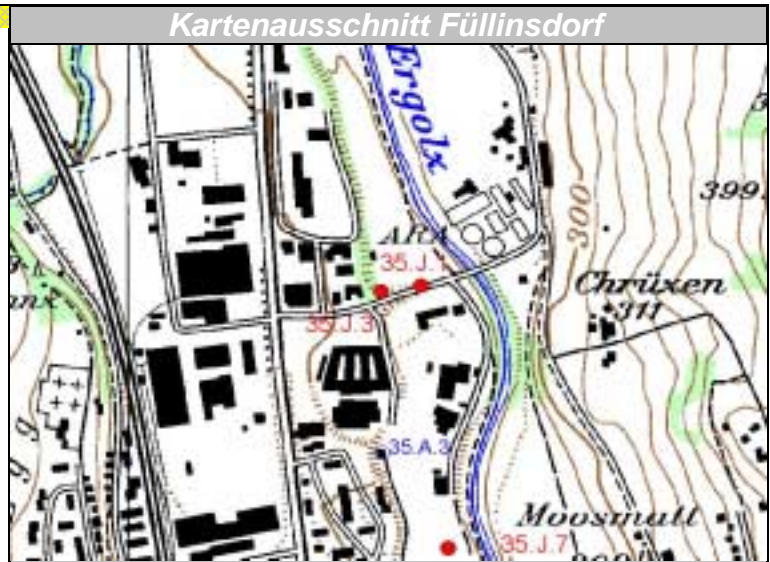
Station 35.J.1 Füllinsdorf  
Handmessungen

Wanne  
Koordinaten: 621'441 / 262'484

Feldweg  
OK. Terrain  
**284.85 m ü.M.**



Kartenausschnitt Füllinsdorf



Situationsplan Füllinsdorf

