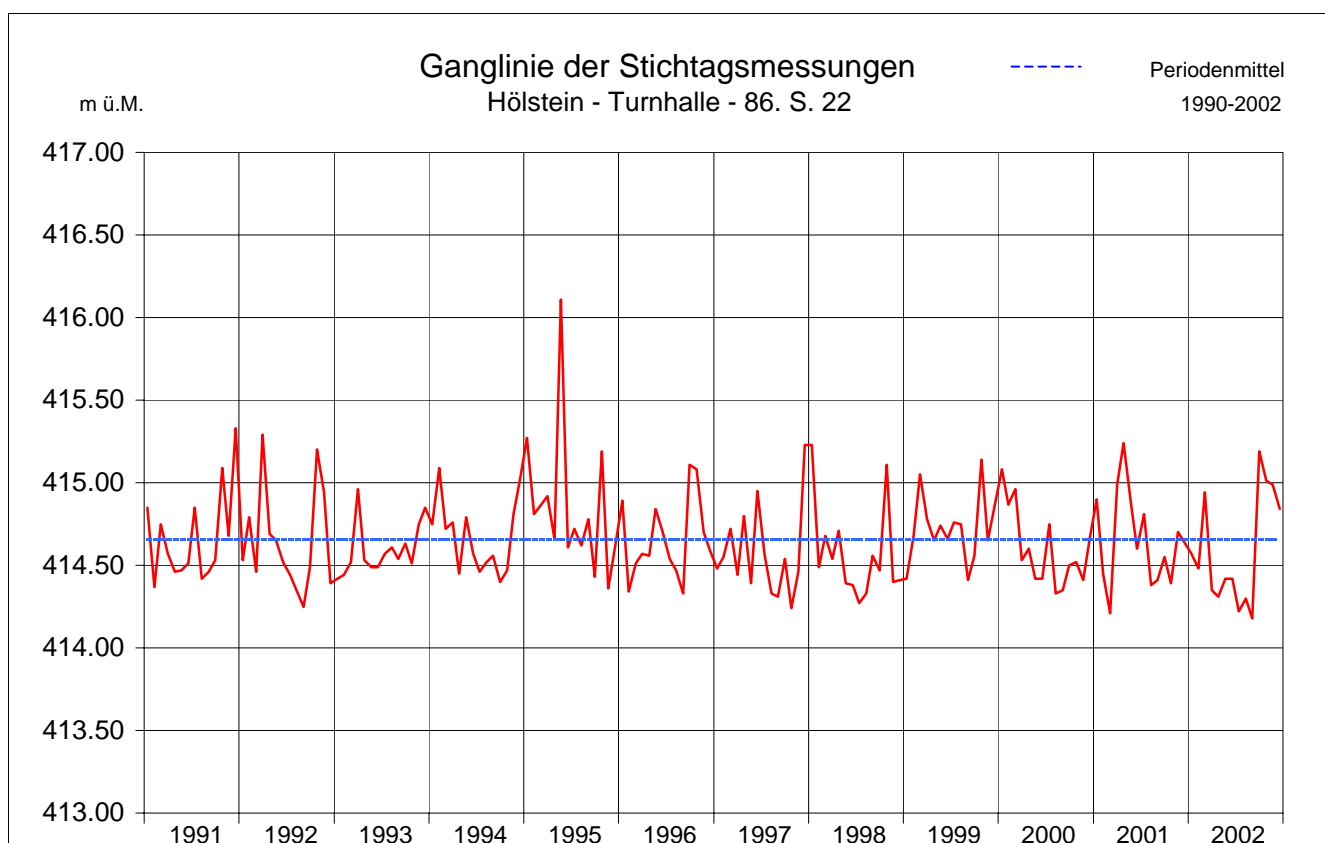


Grundwasserstände	86. S. 22	Hölstein	Turnhalle	Jahr 2002
Koordinaten: 625'145.01 / 253'153.20	OK-Terrain: 419.85 m ü.M.	Abstichpunkt: 419.39 m ü.M.		

2002	Januar		Februar		März		April		Mai		Juni	
	4.1. 31.1.	414.57 414.48	28.2.	414.94	28.3.	414.35	25.4.	414.31	23.5.	414.42	13.6.	414.42
	Juli		August		September		Oktober		November		Dezember	
	10.7.	414.22	8.8.	414.30	5.9. 26.9.	414.18 415.19	24.10.	415.01	21.11.	414.99	19.12.	414.84
<p>Mittelwert: 414.59 m ü.M. Maximum: 415.19 m ü.M. Minimum: 414.18 m ü.M.</p>												

Darstellung der letzten 12 Jahre



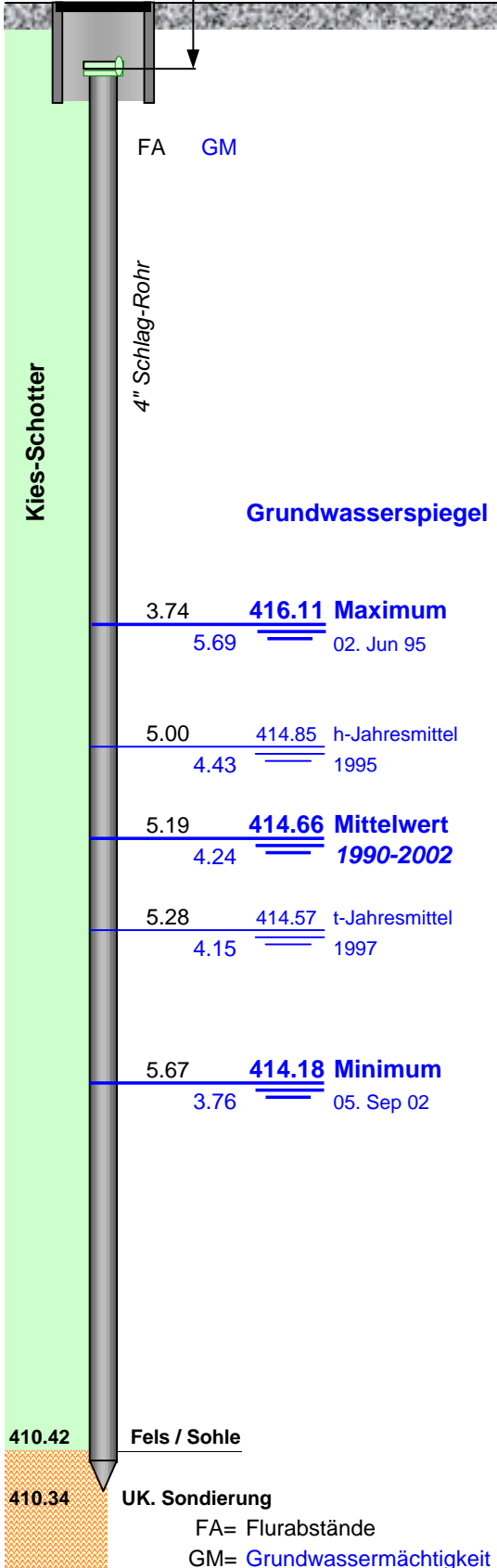
Mittelwert: 414.66 m ü.M. 1990-2002	Maximum: 416.11 m ü.M. am 2. Juni 1995	Amplitude: 1.93 m
	Minimum: 414.18 m ü.M. am 5. September 2002	

Grundwasserspiegel im Frenketal

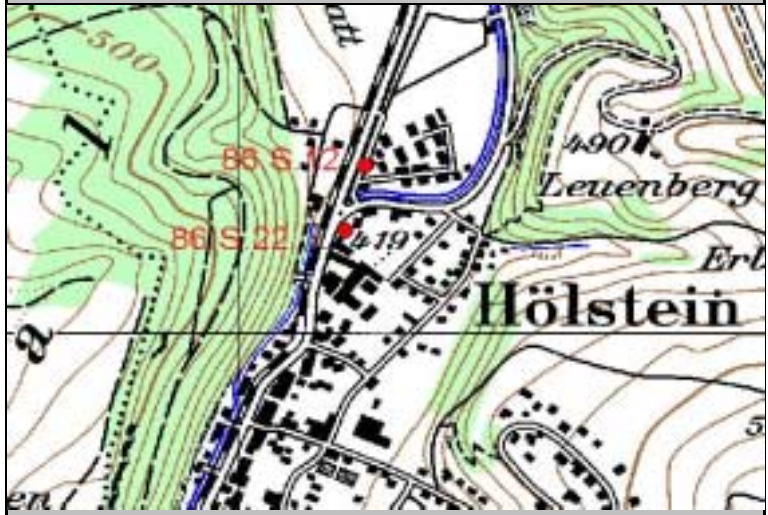
Station 86.S.22 Hölstein
Handmessungen

Turnhalle
Koordinaten: 625'145.01 / 253'153.20

OK.Rohr = Abstich
419.39 m ü.M.
OK. Terrain = Vorplatz
419.85 m ü.M.



Kartenausschnitt Hölstein



Situationsplan Hölstein

