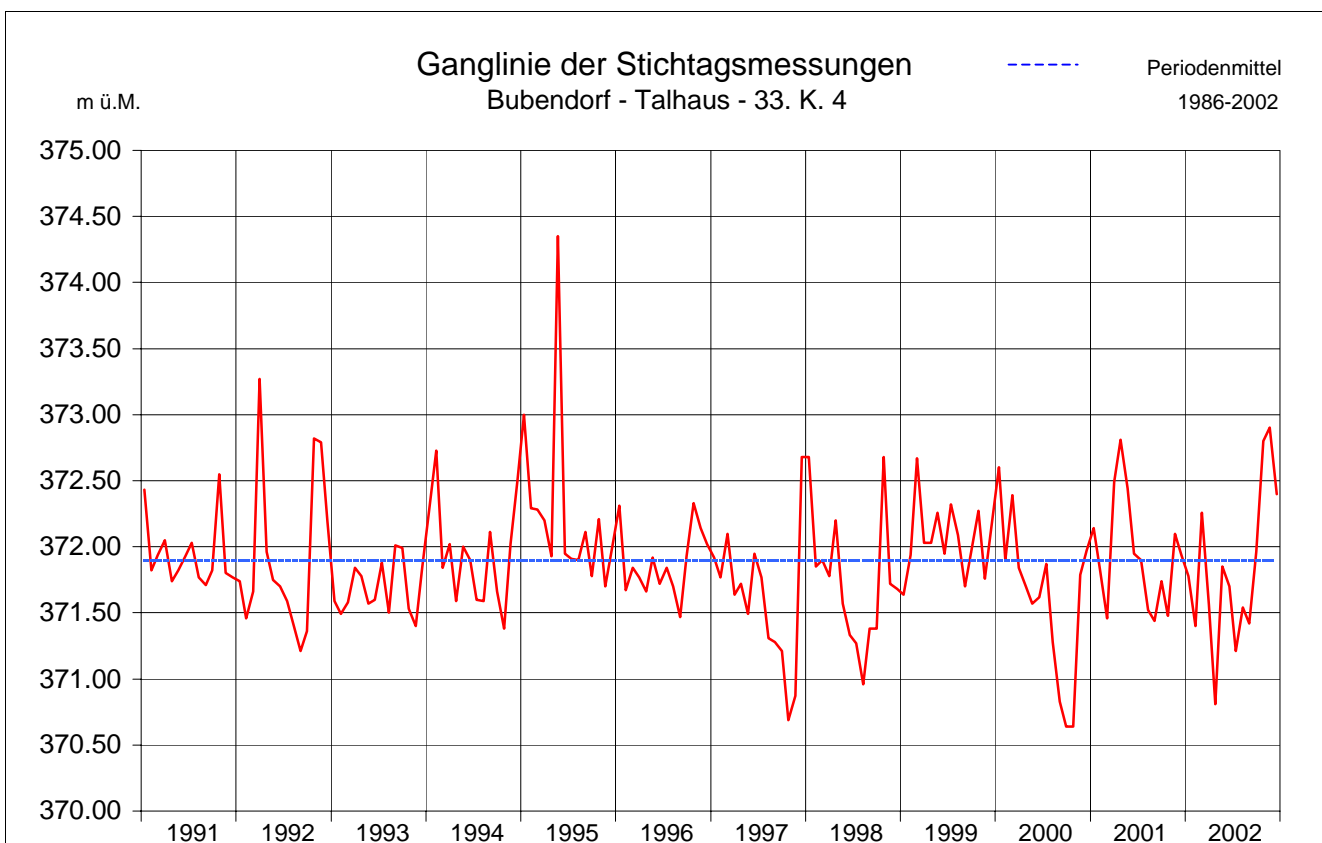


Grundwasserstände	33. K. 4	Bubendorf	Tahlhaus	Jahr 2002
Koordinaten:	623'546 / 255'281	OK-Terrain:	378.74 m ü.M.	Abstichpunkt: 378.52 m ü.M.

2002	Januar		Februar		März		April		Mai		Juni	
	4.1. 30.1.	371.78 371.40	28.2.	372.26	28.3.	371.56	25.4.	370.81	23.5.	371.85	13.6.	371.70
	Juli		August		September		Oktober		November		Dezember	
	10.7.	371.21	8.8.	371.54	5.9. 26.9.	371.42 371.96	24.10.	372.80	21.11.	372.90	19.12.	372.40
<p>Mittelwert: 371.83 m ü.M. Maximum: 372.90 m ü.M. Minimum: 370.81 m ü.M.</p>												

Darstellung der letzten 12 Jahre



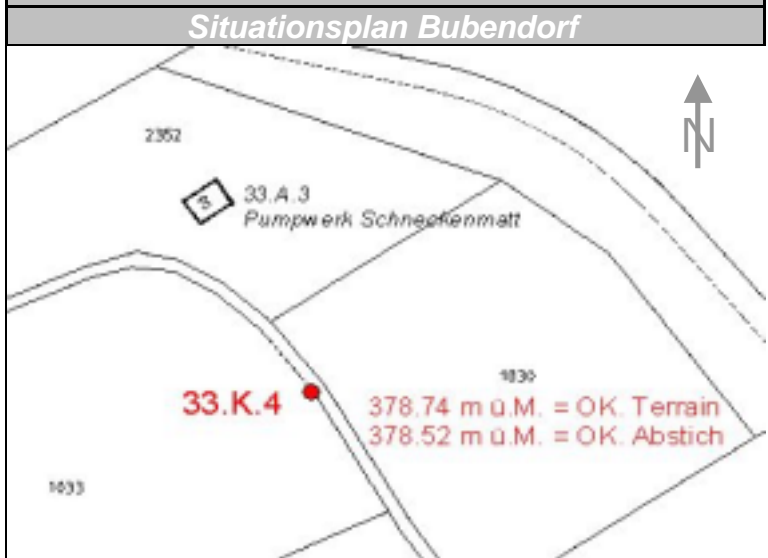
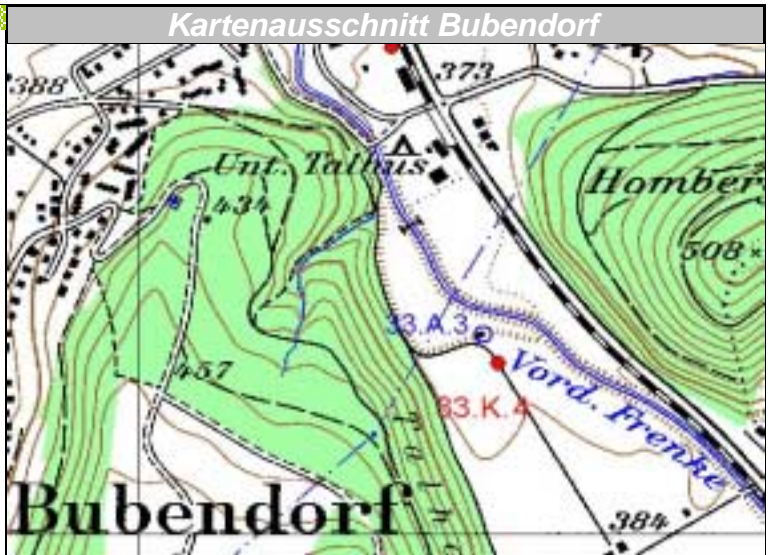
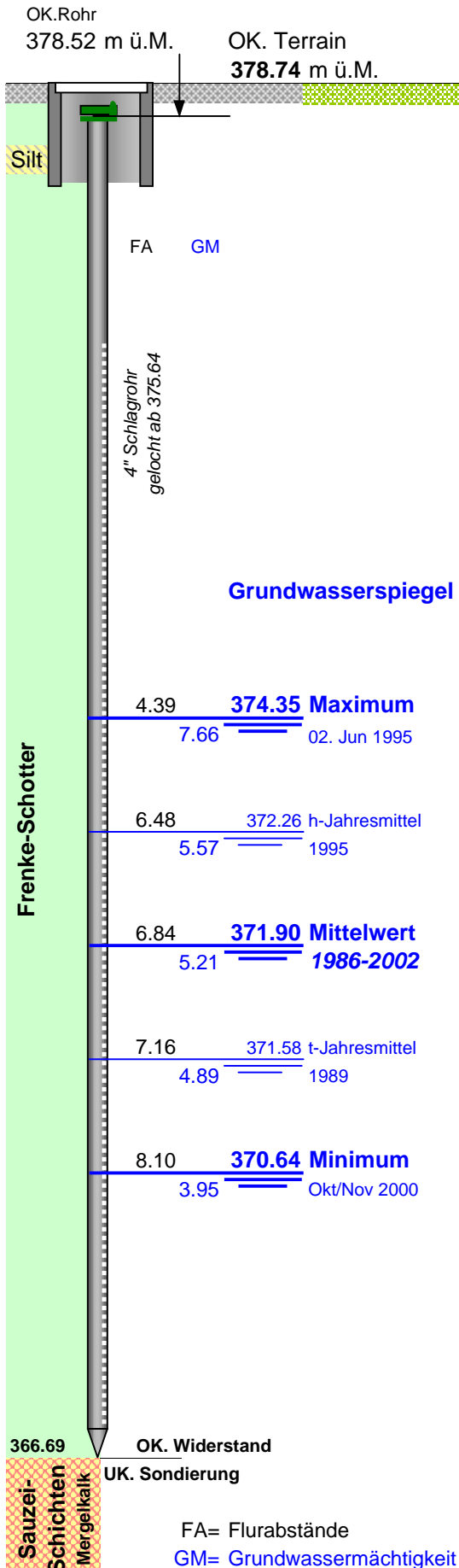
Mittelwert: 371.90 m ü.M. 1986-2002	Maximum: 374.35 m ü.M. am 2. Juni 1995	Amplitude: 3.71 m
	Minimum: 370.64 m ü.M. am 12. Okt. + 9. Nov. 2000	

Grundwasserspiegel im Frenketal

Station 33.K.4 Bubendorf
Handmessungen

Talhaus

Koordinaten: 623'546 / 255'281



FA= Flurabstände
GM= Grundwassermächtigkeit in m