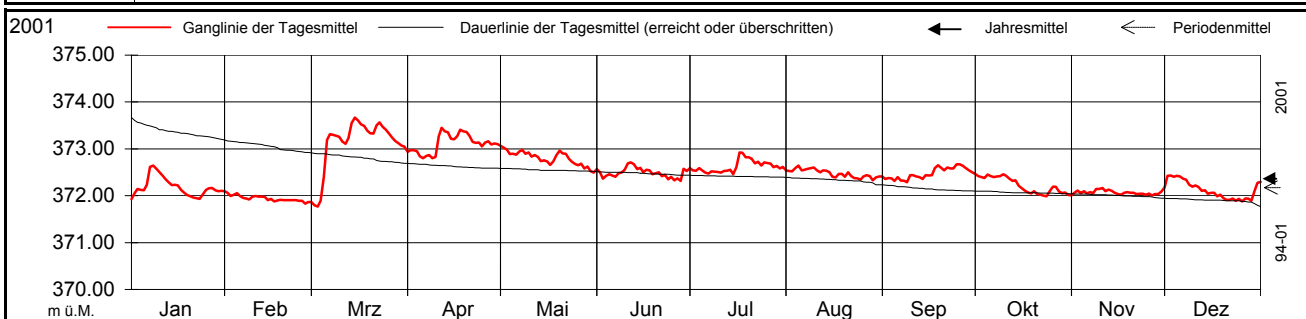


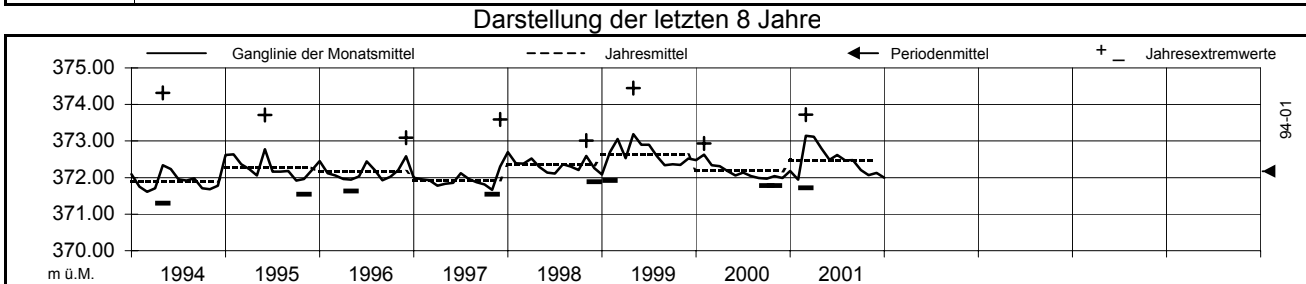
Grundwasserstände	74. A. 3	Thürnen	Im Leim	Jahr 2001
Koordinaten:	629 134.97 / 256 767.96	OK-Terrain:	384.13 m ü.M.	Abstichpunkt: 384.90 m ü.M.

2001	Januar	Februar	März	April	Mai	Juni	Juli	August	September	Oktober	November	Dezember
1	371.92	372.06 +	371.79	372.97	373.03 +	372.50	372.54	372.52	372.36	372.42	372.06	372.42 +
2	372.05	372.00	371.77 -	372.97	372.99	372.36	372.53	372.52	372.38	372.39	372.11	372.43
3	372.14	372.02	371.89	372.95	372.89	372.43	372.59	372.59	372.37	372.38	372.06	372.40
4	372.13	372.06	372.40	372.84	372.90	372.46	372.54	372.64 +	372.31	372.45	372.10	372.43
Tagesmittel	372.12	371.99	373.19	372.80	372.88	372.43	372.49	372.54	372.40	372.42	372.05	372.41
6	372.24	371.95	373.31	372.85	372.94	372.41	372.47 -	372.55	372.32	372.40	372.08	372.37
7	372.61 +	371.94	373.30	372.87	372.97	372.48	372.52	372.58	372.32	372.41	372.05	372.34
8	372.65	371.92	373.28	372.80	372.90	372.49	372.51	372.59	372.29 -	372.42	372.14	372.23
9	372.58	371.98	373.26	372.83 -	372.92	372.55	372.51	372.60	372.44	372.46 +	372.14	372.19
interpol. x	372.51	371.99	373.16	373.26	372.84	372.69	372.49	372.54	372.44	372.43	372.17	372.22
11	372.43	371.98	373.11	373.45 +	372.87	372.72 +	372.53	372.50	372.41	372.36	372.10	372.19
12	372.35	371.98	373.23	373.38	372.83	372.67	372.53	372.54	372.40	372.32	372.13	372.10
13	372.29	371.97	373.55	373.35	372.74	372.57	372.55	372.53	372.36	372.33	372.11	372.12
14	372.23	371.91	373.67 +	373.22	372.76	372.60	372.46	372.50	372.44	372.21	372.06	372.04
Max. +	372.24	371.93	373.60	373.20	372.74	372.50	372.61	372.43	372.43	372.16	372.03	372.06
16	372.22	371.88	373.52	373.27	372.66	372.55	372.92 +	372.39	372.44	372.11	372.02	372.06
17	372.12	371.90	373.49	373.41	372.73	372.54	372.92	372.47	372.59	372.07	372.06	371.99
18	372.06	371.91	373.39	373.38	372.87	372.46	372.82	372.47	372.65	372.05	372.08	372.03
19	372.02	371.91	373.34	373.36	372.96	372.48	372.82	372.40	372.59	372.09	372.06	371.95
Min. -	371.99	371.91	373.32	373.28	372.90	372.50	372.79	372.50	372.54	372.04	372.06	371.92
21	371.96	371.90	373.51	373.15	372.90	372.42	372.69	372.42	372.60	372.02	372.04	371.91
22	371.95	371.90	373.57	373.13	372.79	372.45	372.72	372.38	372.58	372.00	372.05	371.94
23	371.94 -	371.91	373.47	373.14	372.73	372.35	372.65	372.37	372.58	371.99 -	372.04	371.89
24	372.03	371.89	373.41	373.06	372.68	372.40	372.71	372.34 -	372.67 +	372.09	372.02	371.93
25	372.13	371.89	373.33	373.13	372.65	372.33	372.70	372.41	372.67 +	372.19	372.04	371.88 -
26	372.16	371.83 -	373.24	373.17	372.69	372.37	372.69	372.44	372.64	372.19	372.01 -	371.94
27	372.16	371.87	373.17	373.09	372.58	372.32 -	372.61	372.41	372.59	372.09	372.04	371.94
28	372.12	371.87	373.12	373.11	372.62	372.57	372.64	372.33 -	372.54	372.06	372.03	371.89
29	372.10	373.08	373.10	373.10	372.53	372.52	372.58	372.39	372.50	372.07	372.09	372.11
30	372.10	373.04	373.07	373.07	372.49 -	372.59	372.62	372.41	372.46	372.02	372.18 +	372.28
31	372.10	372.94	372.94	372.94	372.57	372.57	372.54	372.41	372.41	372.01	372.01	372.29

Monatsmittel	372.18	371.94 -	373.14 +	373.12	372.79	372.49	372.62	372.47	372.48	372.21	372.07	372.13
Maximum	372.71	372.10 -	373.72 +	373.49	373.05	372.74	372.95	372.68	372.70	372.47	372.33	372.50
Datum	7.1.	1.2.	14.3.	11.4.	1.5.	11.6.	16.7.	4.8.	24.+25.9.	9.10.	30.11.	1.12.
Amplitude *	0.85	0.32 -	2.00 +	0.75 -	0.64	0.52	0.56	0.42	0.48	0.53	0.38	0.68
Jahr 2001	Mittel	372.47	m ü.M.	Maximum	373.72	(14. Mrz. 01)	Minimum	371.72	(2. März 2001)	Amplitude*	2.00	m



Periode	1994 - 2001											
Monatsmittel	372.33	372.27	372.36 +	372.27	372.33	372.31	372.31	372.21	372.13	372.03 -	372.07	372.22
Maximum	373.42	374.41	373.80	373.49	374.45 +	373.71	373.49	372.75	372.70	372.67 -	373.01	373.59
Jahr	1995	1999	1999	2001	1999	1995	1999	1999	2001	1999	1998	1997
Minimum	371.65	371.46	371.42	371.44	371.30 -	371.62	371.82 +	371.72	371.70	371.56	371.53	371.45
Jahr	1994	1994	1994	1994	1994	1997	1994	1994	1997	1994	1994	1994
Amplitude *	1.57	2.49	2.00	0.94	3.02 +	1.57	0.98	0.44 -	0.63	0.64	1.01	2.01
Jahr	1995	1999	2001	1998	1994	1995	1996	1994	1994	1996	1996	1997
Periode	Mittel	372.24	m ü.M.	Maximum	374.45	(13. Mai 99)	Minimum	371.30	(18. Mai 1994)	Amplitude*	3.15	m



* Die Amplituden sind aufgrund von Extremwerten berechnet

Grundwasserspiegel im Ergolztal

Station 74.A.3 Thürnen

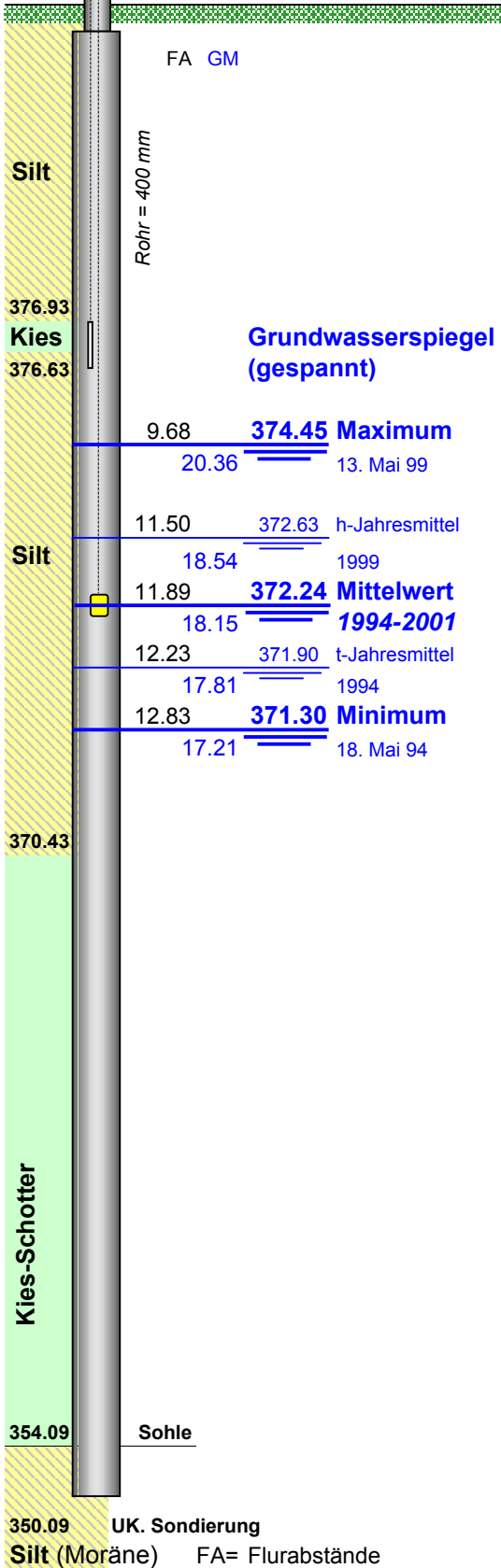
Leim

Limnigraph

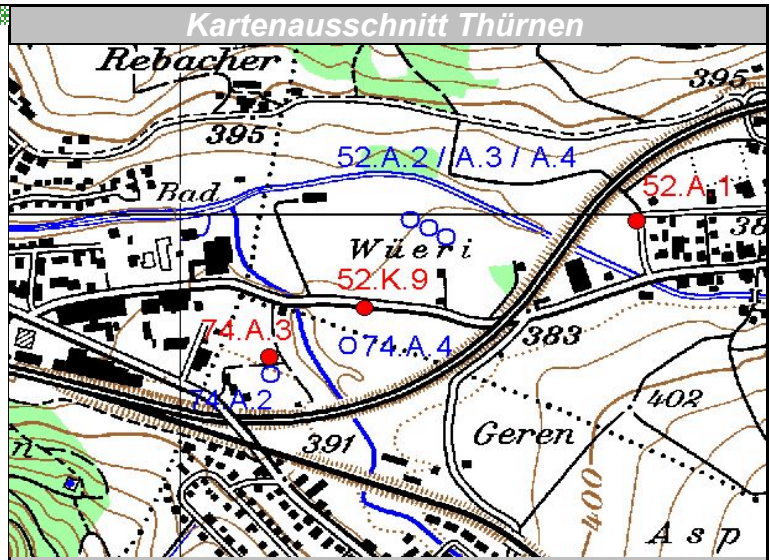
Koordinaten: 629'134.97 / 256'767.96

OTT
R16

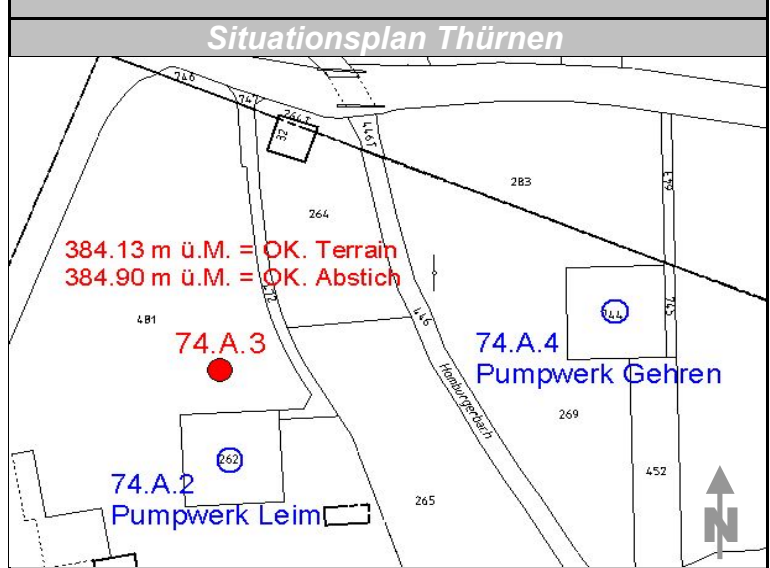
OK. Abstich
384.90 m ü.M.
OK. Terrain
384.13 m ü.M.



Kartenausschnitt Thürnen



Situationsplan Thürnen



FA= Flurabstände
GM= Grundwassermächtigkeit in m