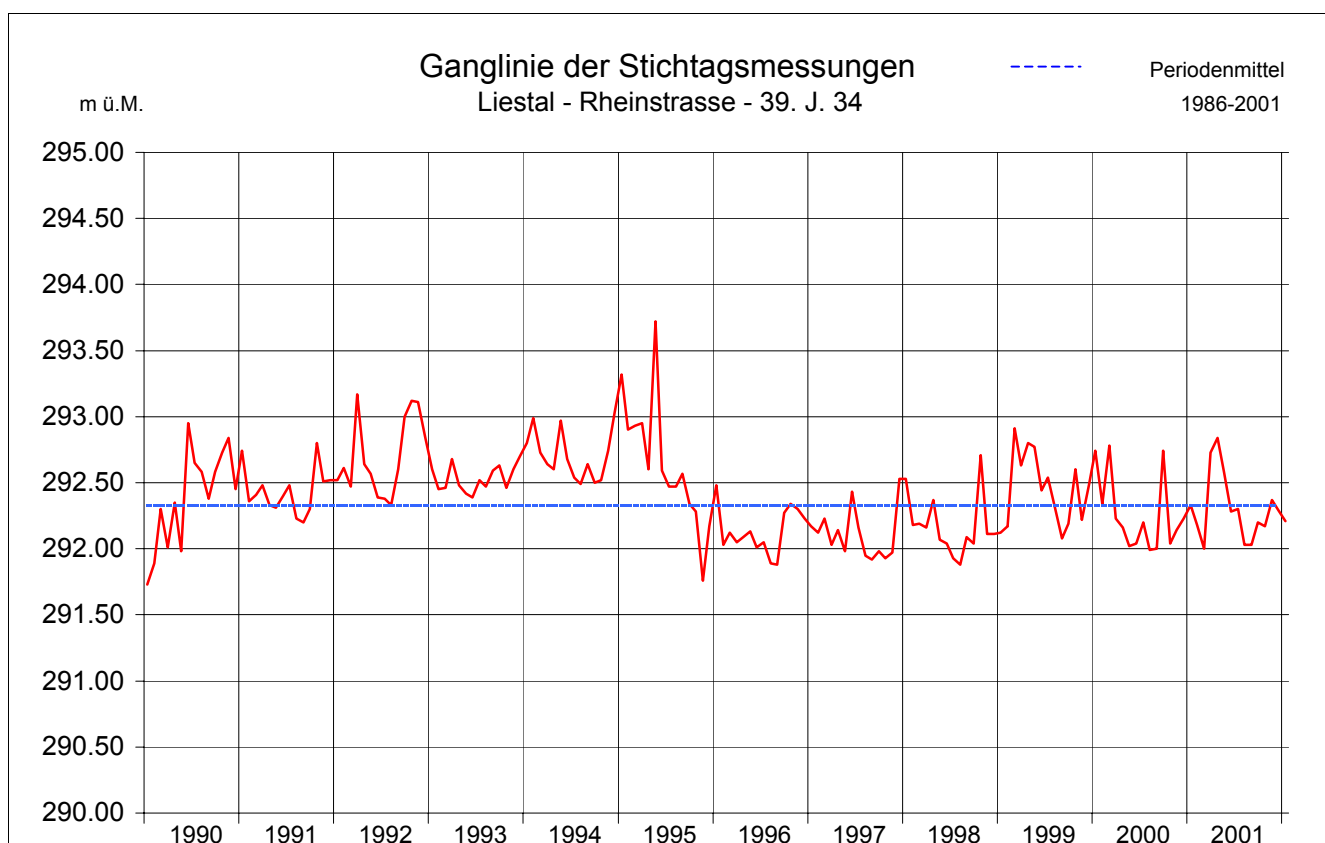


Grundwasserstände	39. J. 34	Liestal	Rheinstrasse	Jahr 2001
Koordinaten: 621'525.1 / 260'331.4		OK-Terrain: 313.18 m ü.M.		Abstichpunkt: 313.08 m ü.M.

2001	Januar		Februar		März		April		Mai		Juni	
	4.1.	292.33	2.2.	292.18	1.3. 30.3.	292.00 292.73	27.4.	292.84	23.5.	292.58	21.6.	292.28
	Juli		August		September		Oktober		November		Dezember	
	19.7.	292.30	16.8.	292.03	13.9.	292.03	11.10.	292.20	8.11.	292.17	6.12.	292.37
<p>Mittelwert: 292.31 m ü.M. Maximum: 292.84 m ü.M. Minimum: 292.00 m ü.M.</p>												

Darstellung der letzten 12 Jahre



Mittelwert: 292.33 m ü.M. 1986-2001	Maximum: 293.72 m ü.M. am 2. Juni 1995	Amplitude: 2.00 m
	Minimum: 291.72 m ü.M. am 22. September 1988	

Grundwasserspiegel im Ergolztal

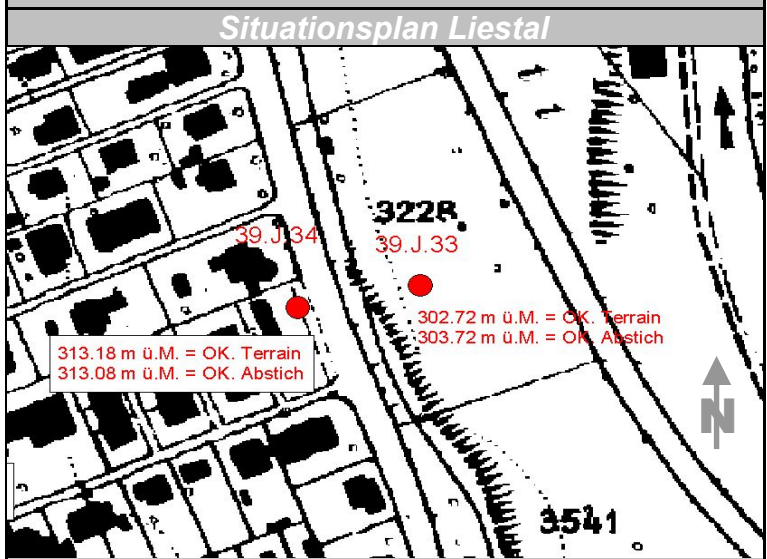
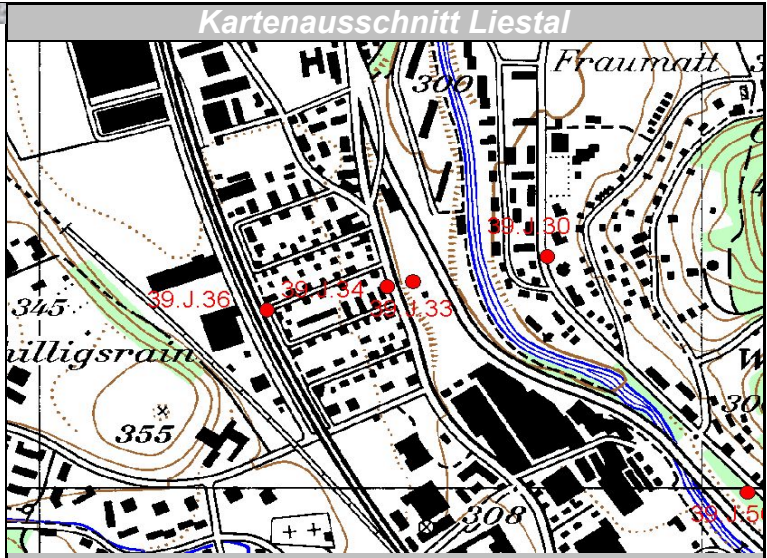
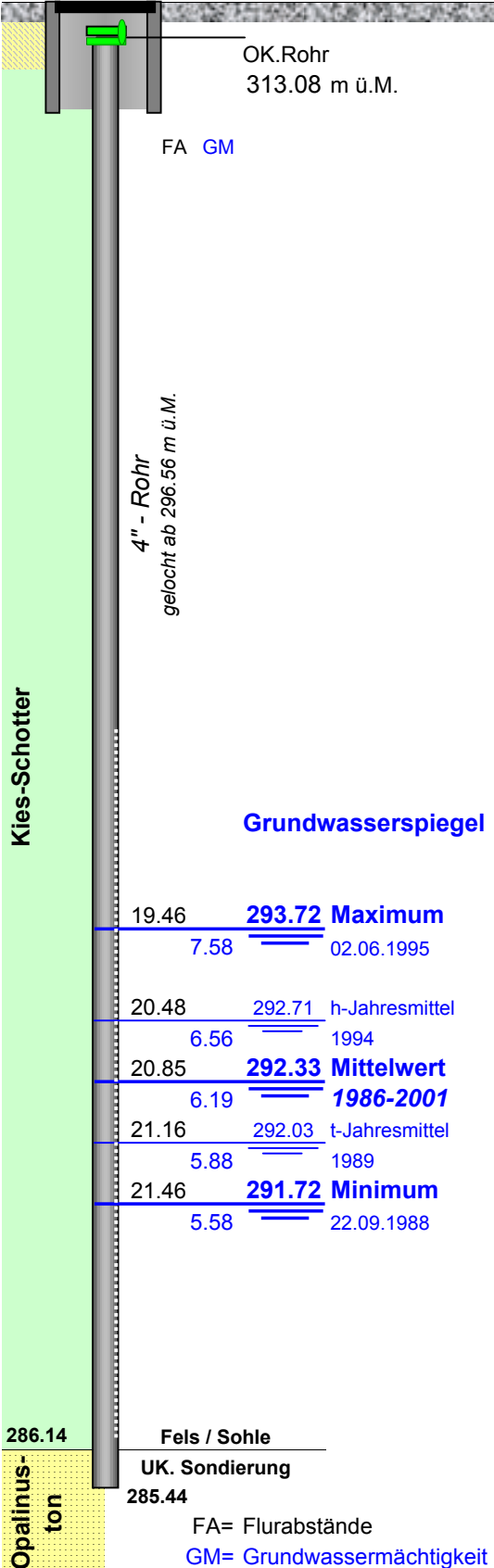
Station 39.J.34 Liestal
Handmessungen

Rheinstrasse

Koordinaten: 621'525.1 / 260'331.4

Parkplatz

OK. Terrain
313.18 m ü.M.



FA= Flurabstände
GM= Grundwassermächtigkeit in m